


**ТУРИСТСКИЙ ПАСПОРТ МУНИЦИПАЛЬНОГО ОБРАЗОВАНИЯ ГОРОДСКОЙ  
ОКРУГ «ОХИНСКИЙ» САХАЛИНСКОЙ ОБЛАСТИ**

**1. ИНФОРМАЦИОННАЯ СПРАВКА О МУНИЦИПАЛЬНОМ ОБРАЗОВАНИИ**

1.1. Фотография туристского объекта (достопримечательности), характеризующая муниципальное образование	
1.2. Название муниципального образования	Муниципальное образование городской округ «Охинский»
1.3. ФИО руководителя, фотография руководителя, краткое приветственное слово о туризме в муниципальном образовании	 <p>Глава муниципального образования городской округ «Охинский» Сергей Николаевич Гусев</p>
1.4. Контактный телефон /факс/ E-mail, ИНТЕРНЕТ сайт муниципального образования	Тел. 8(42437)50200 факс 8(42437)50820 <a href="http://adm-okha.ru/">http://adm-okha.ru/</a>
1.5. Орган местного самоуправления, ответственный за развитие туризма	Управление по культуре, спорту и делам молодежи
1.6. ФИО должностного лица, курирующего вопросы туризма, контактный телефон/ факс/ E-mail	Свиридова С.Н., заместитель главы администрации муниципального образования городской округ «Охинский» по социальным вопросам, телефон/факс 8(42437)50442
1.7. Административный центр	Город Оха

1.8. Площадь территории	20, 98 = 2098 га км <sup>2</sup>
1.9. Население	20 916 человек
1.10. Транспортная доступность	По состоянию на 1 января 2017 года Оха имеет воздушное и автобусное сообщение с другими населёнными пунктами в Сахалинской области и городами России.
1.11. Природные условия: - наличие рек, озёр, побережий; - рельеф - климат - растительный мир - животный мир	Город Оха раскинулся на обширной равнине, на берегу залива Уркт Охотского моря. Поверхность равнины холмисто - увалистая, расчлененная долинами рек, частично залесенная. Леса хвойные и смешанные (лиственница, ель, сосна, береза), много мхов, лишайников и ягеля. Эти места нередко окружены лугами, где преобладает осока и разные травы. На самом севере острова леса — таежные, хвойные, с богатейшими запасами кедров, голубики и багульника. Типичными представителями сахалинских лесов являются животные, характерные для материковой тайги: это многочисленные ласки, горностаи. Самые популярный и грозный хищник Сахалина — бурый медведь. В лесах много лисиц — красных, серых и серебристо-черных. Повсеместно встречаются зайцы и белки.
1.12. Герб муниципального образования	 <p>Герб муниципального образования городской округ «Охинский» представляет собой щит дважды понижен и во главе пересечен; в верхней лазоревой части возникающий червлёный шар, широко окаймленный золотом; поверх края каймы – серебряная чайка, летящая вправо с воздетыми крыльями; средняя часть зеленая; в нижней черной части – 12 пониженных черных волн, завершенных серебром, попеременно разбегающихся с высокой и низкой волной в каждой паре; поверх всего – золотая приставная лестница о четырех ступенях, поставленная на черной оконечности и упирающаяся верхним концом в край червленого диска.</p>
1.13. Карта муниципального образования (с нанесением туристических маршрутов и объектов)	Пешеходный маршрут по периметру полуострова Шмидта (II категории сложности). Протяжённость 175 км. Продолжительность 10-12 дней

	
<p>1.14. Почему муниципальное образование привлекательно для туристов, какие его отличительные особенности, потенциал</p>	<p>Самый северный город на Сахалине - Оха ведет свою историю с 1938 года, когда поселку нефтяников с одноименным названием был присвоен статус города. Однако первые строения и буровые нефтяные вышки появились еще в конце XIX - начале XX веков, что связано с экспедициями первооткрывателя сахалинской нефти отставного морского офицера и предпринимателя Г.И. Зотова. Первая из них состоялась в 1889 году, а в 1910 году нефтепромышленное товарищество «Наследники Г.И. Зотова и компания» построило у реки Оха буровую вышку и пробурило скважину, которая дала промышленный приток нефти. Экспедиция не сумела развить успех, но оставила после себя деревянную вышку с домиком, названную вышкой Зотова. Сегодня это строение является историческим памятником федерального значения.</p> <p>Большую популярность среди сахалинских туристов имеет маршрут вокруг полуострова Шмидта, он интересен как пешеходникам/лыжникам, так и туристам-водникам, путешествующим на моторно-парусных судах или морских каяках. Маршрут изобилует большим количеством мысов, труднопроходимыми прижимными участками, осложнен отсутствием населенных пунктов.</p>

**2. ИНФОРМАЦИЯ ОБ УРОВНЕ РАЗВИТИЯ И ОСНОВНЫХ НАПРАВЛЕНИЯХ РАЗВИТИЯ ТУРИЗМА В МУНИЦИПАЛЬНОМ ОБРАЗОВАНИИ**

2.1. Какие виды туризма наиболее развиты	Экскурсии по достопримечательностям и объектам культурного наследия г.Охи
2.2. Перспективные виды туризма	Экологический, этнографический
2.3. Экономические показатели развития туризма (доля и объемы поступлений в	-

местный и областной бюджеты, занятость населения в сфере туризма и т.п.)	
2.4. Потребность муниципального образования в строительстве объектов туристской инфраструктуры, наименования объектов, объем необходимых финансовых средств	<p>1. Обустройство смотровой площадки и туристической тропы к памятнику истории - объекту культурного наследия местного (муниципального) значения Паровоз «ПТ-4-524», перевозивший грузы в 1955-1987 годах и установленный в 1988 году в честь трудовых подвигов железнодорожников Северного Сахалина.</p> <p>2. Обустройство смотровой площадки и туристической тропы к памятнику истории - объекту культурного наследия федерального значения Первая русская нефтяная вышка 1910 года (вышка Зотова).</p> <p>3. Строительство этнокультурного центра в с. Некрасовка».</p>
2.5. Инвестиционные проекты в сфере туризма, реализуемые в муниципальном образовании	«Торгово-развлекательный центр с зоной фуд-корта и игровым комплексом для детей»
2.6. Какие проекты могут быть предложены инвесторам, в том числе в рамках государственно-частного партнерства	-
2.7. Наличие муниципальной Программы развития туризма в муниципальном образовании, реквизиты, наличие планов (дорожных карт), наличие предложений по формированию туристского кластера	-
2.8. Какие рекламно-информационные издания рассказывают о муниципальном образовании	<p>Оха – город нефтяников: 1928-2003. – Хабаровск, 2003. – 120 с.</p> <p>Оха на Сахалине: Город, в котором хочется жить: Фотоальбом. – Южно-Сахалинск, 2008. – 64с.</p> <p>Город мой Оха. Северной столице Сахалина 75. – Южно-Сахалинск, 2013. – 72с.</p>
2.9. Реклама туристических возможностей муниципального образования в печатных, телевизионных и электронных СМИ, средствах наружной рекламы	-

### **3. ИНФОРМАЦИЯ О ПРИРОДНЫХ РЕКРЕАЦИОННЫХ РЕСУРСАХ**

3.1. Рекреационные территории, потенциально благоприятные для резервирования	П-ов Шмидта
3.2. Территории регламентированного рекреационного использования	-
3.3. Уникальные природно-лечебные и гидроминеральные ресурсы	-
3.4. Кадастровая стоимость рекреационных земель	-

### **4. ИНФОРМАЦИЯ О ТУРИСТИЧЕСКИХ ОБЪЕКТАХ**

4.1. МУЗЕИ, ДОМА-МУЗЕИ, ВЫСТАВОЧНЫЕ ЗАЛЫ

Название, фотография, адрес/телефон/факс, ФИО. руководителя, дни и часы работы, описание, доступ людей с ограниченными возможностями, наличие указателей и знаков туристской навигации



Муниципальное бюджетное учреждение «Охинский краеведческий музей»  
694490, Российская Федерация, Сахалинская область, г. Оха, ул. Ленина, дом 19 А, Телефон: 8 42437 32491, E-mail: [okm\\_okha@mail.ru](mailto:okm_okha@mail.ru), Директор: Кандерова Татьяна Викторовна

4.2. ИСТОРИКО-КУЛЬТУРНЫЕ ПАМЯТНИКИ, ИСТОРИЧЕСКИЕ ЗДАНИЯ И СООРУЖЕНИЯ

Название, фотография, место расположения, описание, примечание (необходимость благоустройства/реконструкции, состояние подъездных путей, наличие парковок, иное), доступ людей с ограниченными возможностями, наличие указателей и знаков туристской навигации




Памятник истории. Объект культурного наследия федерального значения. Русская нефтяная вышка 1910 г. Дата создания -1910 год. Местонахождение: г. Оха, нефтепромысел № 1

Документ о принятии на государственную охрану: Постановление Совета Министров РСФСР от 04.12.1974 № 624,

Дочери Г.И. Зотова, одного из первых русских предпринимателей, занимавшихся поисками сахалинской нефти и умершего в 1907 г., создали «Сахалинское нефтепромышленное товарищество «Наследники Г.И. Зотова и Компания». В 1910 г. в районе современной Охи поставили вышку и, пробуравив скважину глубиной 123,5 м, получили промышленную нефть. Из-за разногласий между компаньонами компания была закрыта. Деревянная вышка сохранилась и использовалась до 1950-х годов. Форма вышки — рубленый сарай с шахтной надстройкой. Сарай деревянный, рубленый из бревен диаметром 25 см, размер в плане 11,5×7 м, высота 4,8 м. Крыша двускатная тесовая, пол земляной. В северо-западной части сооружения установлена деревянная вышка высотой 13,6 м обшитая досками. Вышка опирается на четыре стойки, в верхней части

сохранились остатки подъемника для бурового оборудования. Под вышкой имеется труба диаметром 100 мм". Требуется реконструкция памятника и благоустройство прилегающей территории.



Памятник искусства - Памятник В.И. Ленину. Дата установки: 1954. Авторы: скульптор Д.П. Щварц, архитектор В.В. Щербаков

Местонахождение: г. Оха, ул. Ленина

Памятник В.И. Ленину отлит в бронзе. Высота фигуры 3.8 м. Скульптор изобразил В.И. Ленина остановившимся во время ходьбы. В левой руке пальто, правая рука опущена в карман. Голова приподнята, взгляд устремлен вдаль. Фигура установлена на квадратном постаменте, изготовленном из бутобетона и облицованном красно-коричневыми гранитными блоками. Размеры постаumenta в плане 4.65×5.65 м, подиума – 6.8×6.8 м, высота 3.5 м. На лицевой стороне текст «Ленин. 1870 – 1924»."



Памятник истории - Памятник воинам-охинцам, павшим в годы Великой Отечественной войны 1941-1945 гг. Дата создания: 1970, Автор: Э.И. Вейтлин. Местонахождение: г. Оха, ул. Ленина. Комплекс представляет собой композицию из вертикальной и горизонтальной стел, выполненных в бетоне с мраморной крошкой. На вертикальной стеле размером 4.9×1.7 м. имеется бронзовая доска с текстом «За Родину павшим – вечная слава! », на горизонтальной – бронзовая

доска с датами «1941 – 1945» и бронзовая звезда. В 4 метрах от стел расположена бетонная чаша высотой 2.12 м. с вечным огнем. Композиция установлена на приподнятой площадке размером 19×19 м. со ступенями с трех сторон.



Памятники истории - Памятный знак в честь 50-летия ВЛКСМ, установленный в честь комсомольцев-охинцев 40-х годов, Дата установки: 1968, 1972, Авторы - технический отдел железобетонных изделий г. Оха, Местонахождение — г. Оха, Комсомольский сквер был заложен 24 октября 1968 года в память комсомольцев-охинцев, погибших в годы Великой Отечественной войны. В сквере, под плитой замуровано послание комсомольцам 2000-х гг. В 1972 г. На этом месте был сооружен памятный знак, представляющий собой стелу из двух спаренных бетонных блоков размером 2,75×2,75 м, оштукатуренных с мраморной крошкой. На стеле помещены факел, изготовленный из листовой стали и бронзовый комсомольский значок с барельефом В.И. Ленина. Слева от стелы находится плита с мраморной памятной доской, на ней изображен комсомольский значок и текст «Сквер заложен в честь 50-летия ВЛКСМ».



Памятники истории - Паровоз "ПТ-4-524" (1955 г.), перевозивший грузы в 1955-1987 годах и установленный в 1988 году в честь трудовых подвигов железнодорожников Северного Сахалина, Дата — 1988, Местонахождение г. Оха



Мемориал памяти жертв Нефтегорского землетрясения 28 мая 1995 года, Дата 1997, Автор: архитектор Д.Б. Калачев, Местонахождение: бывший п. Нефтегорск



Памятник истории - Мемориал памяти жертв Нефтегорской трагедии, Дата создания - 2006 год



Памятник истории - Обелиск, сооруженный в честь 40-летия освобождения Сахалинской области от японских милитаристов в г.Охе, Дата создания - 1985 год



#### 4.3. ОБЪЕКТЫ ЭКОЛОГИЧЕСКОГО ТУРИЗМА

Название, фотография, место расположения, описание, примечание (необходимость благоустройства/реконструкции, состояние подъездных путей, наличие парковок, иное), доступ людей с ограниченными возможностями, наличие указателей и знаков туристской навигации



Одно из самых отдаленных, живописных и экзотических мест острова Сахалина – полуостров Шмидта. Это северная оконечность острова длиной около 50 км. С востока омывается Охотским морем, с запада – Сахалинским заливом. На полуострове расположены еловые и лиственные леса, произрастает 250 видов растений, 36 из которых отсутствуют в других местах Сахалина. Заливы, расположенные в северной части полуострова Шмидта, являются местами концентраций водоплавающих птиц в периоды сезонных миграций и линьки. На полуострове гнездятся редкие виды птиц, внесённые в Красную книгу Российской Федерации. Красивейшие водопады и разнообразие природного мира делают полуостров Шмидта изюминкой сахалинского севера. Нивхи называли полуостров Миф-тёнгр или «голова земли». На некоторых английских и японских картах он назывался полуостровом Святой Елизаветы. Окончательное название – полуостров Шмидта – закрепил за ним геолог Н. Тихонович в 1908 г., в честь первого геолога, посетившего Сахалин, Фёдора Шмидта. На полуострове расположен только один населённый пункт – село Ныврово, в нем проживает несколько семей коренных народов о. Сахалина – нивхов, традиционное занятие которых – ловля рыбы. Дорога на полуостров Шмидта начинается в г. Охе, проходит мимо Колендо, вдоль залива Помрь, далее – до озера Таёжного. Дальнейшее движение до устья реки Пильво, берегов заливов Неурту и Куэгда, а также Ныврово крайне затруднительно в связи с неудовлетворительным состоянием дороги и частым ее отсутствием. К достопримечательностям полуострова можно отнести водопад Тукспи-Маму. Это один из самых высоких водопадов Сахалина. Его высота около 40 м. Расположен водопад на северо-восточном побережье полуострова Шмидта, в 500 м севернее мыса Пещера, в 110 км к северу от г. Охи.

	<p>Интересен мыс Елизаветы – скалистый мыс, самая северная точка острова Сахалин. Своё наименование мыс получил 9 августа 1805 года от Ивана Крузенштерна, назвавшего его в честь жены императора Александра I Елизаветы Алексеевны. «Я назвал их Елизавета и Мария – да украсятся и процветут сии дикие и бесплодные места именами, любезными каждому россиянину!» В честь самой северной оконечности Сахалина назван рыболовный траулер «Мыс Елизаветы». В 1932 г. на мысе Елизаветы был установлен маяк.</p>
<p>4.4. ОБЪЕКТЫ РЕКРЕАЦИОННОГО ТУРИЗМА  Название, фотография, место расположения, описание, примечание (необходимость благоустройства/реконструкции, состояние подъездных путей, наличие парковок, иное), доступ людей с ограниченными возможностями, наличие указателей и знаков туристской навигации</p>	<p>-</p>
<p>4.5. ХРАМЫ, МОНАСТЫРИ  Название, фотография, место расположения, настоятель, описание, возможность и условия посещения туристами, доступ людей с ограниченными возможностями</p>	 <p>Храм во имя преподобного Сергия Радонежского в г. Охе Южно-Сахалинской епархии  Адрес: 694490 Россия, Сахалинская обл., г. Оха, ул. Ленина 22, Тел.: (42437) 2-29-72, Сайт: <a href="http://okha.prihod.ru">http://okha.prihod.ru</a>  Приход был образован в 1991 году. Архитектор С. М. Миченко составил проект храма в 1994 году. Постройка церкви началась в 2000, а окончилась в 2001 году. Освящение последовало 17 сентября 2001 года. Настоятель Георгий Журавель (20 ноября 1994 - упом. 9 апреля 2012)</p>
<p>4.6. ПРОМЫШЛЕННЫЕ И СЕЛЬСКОХОЗЯЙСТВЕННЫЕ ПРЕДПРИЯТИЯ И ОРГАНИЗАЦИИ, ЯВЛЯЮЩИЕСЯ ИЛИ ИМЕЮЩИЕ ВОЗМОЖНОСТЬ БЫТЬ ОБЪЕКТОМ ПОКАЗА  Название, фотография, специализация,</p>	<p>-</p>

адрес, ФИО руководителя, контактные данные, что является объектом показа, доступ людей с ограниченными возможностями, примечание	
--	--

### **5. СУБЪЕКТЫ ТУРИСТСКОГО БИЗНЕСА**

<b>5.1. ТУРИСТИЧЕСКИЕ КОМПАНИИ</b> Название компании, адрес, ФИО руководителя, телефон, факс, E-mail, www/http, краткая характеристика деятельности (туроператор/ турагент, номер в Едином федеральном реестре туроператоров, специализация), доступ в офис компании людей с ограниченными возможностями	-
<b>5.2. ЭКСКУРСОВОДЫ, ГИДЫ</b> ФИО, контактные данные, образование, стаж работы, знание иностранных языков, юридический статус, специализация	-

### **6. УЧЕБНЫЕ ЗАВЕДЕНИЯ, ОСУЩЕСТВЛЯЮЩИЕ ПОДГОТОВКУ ТУРИСТИЧЕСКИХ КАДРОВ**

Название, адрес, ФИО руководителя, наименования специальностей, количество выпускников в год по специальностям	-
--	---

### **7. ТРАНСПОРТНЫЕ КОМПАНИИ**


Название, адрес, ФИО руководителя, количество автобусов туристского класса, количество микроавтобусов, иной техники, состояние автопарка, средняя стоимость аренды транспортного средства в час	-
---	---

### **8. ОБЪЕКТЫ РАЗМЕЩЕНИЯ (В ТОМ ЧИСЛЕ НЕФУНКЦИОНИРУЮЩИЕ)**

<b>8.1. ПАНСИОНАТЫ С ЛЕЧЕНИЕМ, САНАТОРИИ, ПРОФИЛАКТОРИИ</b> Название, фотография, адрес, телефон / факс, ФИО руководителя, сайт, часы работы, ведомственная принадлежность, виды заболеваний, перечень услуг, количество мест размещения, состояние номерного фонда, состояние лечебной базы, состояние территории (наличие автостоянки), наличие персонала, говорящем на английском (японском, китайском, корейском) языках, наличие Wi-Fi, наличие баров, ресторанов, фитнес залов, бассейнов, средняя загрузка, средняя стоимость проживания, доступ людей с ограниченными возможностями	-
<b>8.2. ПАНСИОНАТЫ, ДОМА И БАЗЫ ОТДЫХА</b> Название, фотография, адрес, телефон / факс, ФИО, руководителя, сайт, часы работы,	-

<p>ведомственная принадлежность, перечень услуг, количество мест размещения, состояние номерного фонда, состояние территории (наличие автостоянки), наличие персонала, говорящем на английском (японском, китайском, корейском) языках, наличие Wi-Fi, наличие баров, ресторанов, фитнес залов, бассейнов, средняя загрузка, средняя стоимость проживания, доступ людей с ограниченными возможностями</p>	
<p><b>8.3. ГОСТИНИЦЫ, ХОСТЕЛЫ</b>  Название, фотография, классификация (количество звезд), адрес, телефон / факс, ФИО руководителя, ведомственная принадлежность, перечень услуг, количество мест размещения, состояние номерного фонда, состояние территории (наличие автостоянки), средняя заполняемость, наличие персонала, говорящем на английском (японском, китайском, корейском) языках, наличие Wi-Fi, наличие баров, ресторанов, фитнес залов, бассейнов, средняя загрузка, средняя стоимость проживания, доступ людей с ограниченными возможностями</p>	<p>Гостиница «Империя», г.Оха. ул. Комсомольская, д.12, т/факс (42437)31155, директор Усова Марина Ивановна</p> <p>Гостиница «Сахалин-Сфера», г.Оха. ул. Дзержинского, д.23а, т/факс (42437)35593, директор Уральский Александр Владимирович</p>
<p><b>8.4. ДЕТСКИЕ ОЗДОРОВИТЕЛЬНЫЕ ЛАГЕРЯ И БАЗЫ ОТДЫХА</b>  Название, фотография, адрес, телефон / факс, ФИО руководителя, ведомственная принадлежность, количество мест размещения, состояние номерного фонда, состояние территории (наличие автостоянки), периоды функционирования, доступ людей с ограниченными возможностями</p>	<p>-</p>

## **9. ПРИРОДНЫЕ ОБЪЕКТЫ (ЗАПОВЕДНИКИ, ЗАКАЗНИКИ, ПАРКИ, ЗОНЫ ОТДЫХА), ВКЛЮЧАЯ ОБУСТРОЕННЫЕ МЕСТА ОХОТЫ И РЫБОЛОВСТВА**

<p>Название, фотография, место расположения, транспортная доступность, ведомственная принадлежность, виды разрешенной деятельности, доступ людей с ограниченными возможностями, наличие указателей и знаков туристской навигации</p>	 <p>Государственный природный заказник «Северный» находится в Охинском районе о. Сахалин, занимая два его крайних северных мыса - Марии и Елизаветы на полуострове Шмидта.</p>
--	--

## 10. ПЛЯЖНЫЕ ТЕРРИТОРИИ

Название, фотография, место расположения, транспортная доступность, ежегодное водолазное обследование, обустроенность (наличие парковок, точек питания, аттракционов), описание	-
---	---

## 11. ПРЕДПРИЯТИЯ ПИТАНИЯ

Название, фотография, адрес, телефон, / факс, ФИО руководителя, количество посадочных мест, время работы, особенности кухни, интерьер, наличие меню на английском (японском, китайском, корейском) языках, наличие Wi-Fi, доступ людей с ограниченными возможностями	<ul style="list-style-type: none"><li>- Ресторан «Фиеста» (ООО «Фиеста») - на 50 посадочных мест, г.Оха, ул. Советская, 22, директор Азили Елена Федоровна тел. 32254, 36888</li><li>- кафе «Кофейня» (ООО «Золотой дракон») на 30 посадочных мест, г.Оха, ул.Ленина, 11, Руководитель Ткаченко Марина Владимировна тел. 89147668072</li><li>- кафе «Фараон ООО» («Север-Кон») на 44 посадочных места, г.Оха, ул. Дзержинского, 23А Руководитель Рзаев Сабит Юсиф оглы 89841304202</li><li>- кафе «Банкетный зал у Физули» на 84 посадочных места, г.Оха, ул. Ленина, 47 Руководитель Гасымов Физули Гасым оглы</li><li>- кафе «Астория» (ООО «Хазар») на 50 посадочных мест, г.Оха. ул. Ленина 24/2 Руководитель Рагимов Хабил 89241836116</li></ul>
--	---

## 12. ОБЪЕКТЫ РАЗВЛЕЧЕНИЯ

Название, фотография, адрес, телефон, / факс, ФИО руководителя, время работы, перечень предоставляемых услуг, наличие персонала, говорящем на английском (японском, китайском, корейском) языках, наличие Wi-Fi, доступ людей с ограниченными возможностями	-
---	---

## 13. СПОРТИВНЫЕ СООРУЖЕНИЯ

Название, фотография, адрес, телефон, / факс, ФИО руководителя, время работы, перечень предоставляемых услуг, наличие персонала, говорящем на английском (японском, китайском, корейском) языках, наличие Wi-Fi, доступ людей с ограниченными возможностями	 <p>Муниципальное автономное учреждение «Спортивно-оздоровительный комплекс «Дельфин», 694490 Сахалинская область, г. Оха, ул. Карла Маркса, д.54/1 Директор: Кутайбергей Игорь Анатольевич,</p>
---	--

	тел. (42437) email: <a href="mailto:delfinokha@mail.ru">delfinokha@mail.ru</a>	50722
--	---	-------

#### 14. ПРЕДПРИЯТИЯ, ИЗГОТАВЛИВАЮЩИЕ СУВЕНИРНУЮ ПРОДУКЦИЮ, ПРЕДМЕТЫ НАРОДНЫХ ПРОМЫСЛОВ

Название, адрес, телефон, / факс, ФИО руководителя, виды изготавливаемых товаров	Изготовлением сувенирной продукции занимаются мастера декоративно-прикладного искусства (физические лица).
--	--

#### 15. ПРЕДПРИЯТИЯ, РЕАЛИЗУЮЩИЕ ТОВАРЫ ХУДОЖЕСТВЕННО-НАРОДНЫХ ПРОМЫСЛОВ

Название, фотография, адрес, телефон, / факс, ФИО руководителя, время работы, виды предлагаемых товаров, наличие персонала, говорящем на английском (японском, китайском, корейском) языках, доступ людей с ограниченными возможностями	ООО «Смайл», г.Оха, ул. Ленина, 27 ТЦ «Океан», бутик № 29
---	---

#### 16. ИНФОРМАЦИЯ О ТУРИСТСКИХ МАРШРУТАХ НА ТЕРРИТОРИИ МУНИЦИПАЛЬНОГО ОБРАЗОВАНИЯ

Наименование маршрута, фотография, технологическая карта/схема маршрута, протяженность, разработчик маршрута (при наличии), вид передвижения туриста по маршруту (пеший, автомобильный, морской), на какую категорию туристов рассчитан, наличие указателей и знаков туристской навигации	<p>Водно-моторный маршрут «Полуостров Шмидта»</p> <p><b>Нитка маршрута:</b> с. Некрасовка – м. Горнера – м. Шмидта – м. Марии – с. Ныврово – м. Елизаветы – м. Пещера – м. Левенштерна – зал. Тропто. Возможно прохождение маршрута в обратном направлении.</p> <p><b>Географические координаты маршрута:</b>  <u>Стоянка возле с. Некрасовка:</u>  Широта: 53.671794°  Долгота: 142.581860°  <u>Устье реки Пильво</u>  Широта: 54.040568°  Долгота: 142.569805°  <u>Мыс Марии:</u>  Широта: 54.309762°  Долгота: 142.262557°  <u>Оз. Мончигар:</u>  Широта: 54.279742°  Долгота: 142.429733°  <u>Метеостанция северней с. Ныврово:</u>  Широта: 54.337339°  Долгота: 142.635991°  <u>Маяк мыса Елизаветы:</u>  Широта: 54.419637°  Долгота: 142.718896°  <u>Мыс Бойница:</u>  Широта: 54.401322°  Долгота: 142.735404°  <u>Оз. Талики:</u>  Широта: 54.279317°  Долгота: 142.813861°  <u>Мыс Тумф:</u></p>
---	---

	<p>Широта: 54.219038°  Долгота: 142.889204°  <u>Река Б. Лонгри:</u>  Широта: 54.027828°  Долгота: 142.965802°  <u>Зал. Тропто:</u>  Широта: 53.870924°  Долгота: 142.893266°  <b>Вид туризма:</b> водный.  <b>Сезон проведения:</b> июль-август.  <b>Продолжительность:</b> 10-15 дней.  <b>Протяженность:</b> 200 км.  <b>Степень сложности:</b> третья (встречаются локальные препятствия 4 к.с.).  <b>Возраст, численность и опыт участников.</b> Рекомендуемый возраст участников от 14 лет. Для безопасного прохождения маршрута рекомендуемая численность группы 10-15 человек. Для участия в водном походе необходим опыт прохождения маршрутов 2-3 к.с. Для пешеходного или лыжного маршрута необходимы физическая выносливость и опыт прохождения маршрутов 2-3 к.с. Для всех групп, собирающихся на п-ов Шмидта необходим запас автономности.</p>
--	---

**17. ИНФОРМАЦИЯ О ТРАДИЦИОННЫХ ПРАЗДНИКАХ, ФЕСТИВАЛЯХ И ДРУГИХ МЕРОПРИЯТИЯХ, ПРОВОДИМЫХ В МУНИЦИПАЛЬНОМ ОБРАЗОВАНИИ, КАЛЕНДАРЬ СОБЫТИЙНЫХ МЕРОПРИЯТИЙ** с приложением фотографии каждого мероприятия

**Охинский праздник лыж** - единственный в своем роде в дальневосточном регионе. Турнир входит в официальный рейтинг российских лыжных марафонов. Ежегодно он собирает вместе не только спортсменов-профессионалов, но и любителей.



История проведения традиционного лыжного праздника в Охе берет свое начало с апреля 1975 г. Инициаторами выступили тренеры-преподаватели по лыжным гонкам Александр Капустин и Борис Стрельников. Изначально соревнования проводились только среди воспитанников детско-юношеских спортивных школ и завершали лыжный сезон. Уже в 1975 году по инициативе построечного комитета треста «Сахалинспецнефтьстрой» апрельское спортивное мероприятие получило официальное

название «Праздник лыж», его границы заметно расширились.

Теперь в гонках принимали участие сильнейшие гонщики района и гости из Южно-Сахалинска и Николаевска-на-Амуре.

Главной целью праздника провозглашали популяризацию лыжного спорта и привлечение в него широких масс. В этом же году установлены стандартные дистанции для разных возрастных групп, для мужчин и женщин. В соревнованиях 1975 года приняли участие знаменитые мастер спорта международного класса Валентина Тропак и мастер спорта СССР Константин Ермачков.

В конце 70-х - начале 80-х годов географические рамки праздника вышли далеко за пределы Сахалинской области. В соревнованиях, завершающих сезон, стали участвовать спортсмены, представляющие Сахалинскую область на всероссийских и международных соревнованиях,

спортсмены Хабаровского, Приморского краев, Магадана, Петропавловска-Камчатского и т. д. Праздник лыж стал неофициально завершать спортивный сезон не только в Охе, но и во всем дальневосточном регионе. Ежегодно на мероприятие съезжались от 200 до 300 спортсменов. Кроме того, в обязанности руководителей всех предприятий и организаций района входило ежегодное предоставление своих спортсменов для участия в этом празднике. В 1988 году в лыжных гонках участвовали четыре мастера спорта СССР, 36 кандидатов в мастера спорта, 120 лыжников-перворазрядников.

90-е годы, постперестроечный период, стали тяжелыми для всей страны, в том числе для российского спорта. В 1991 году общее число участников праздника едва дотянуло до 100. Многие спортсмены не приезжали на соревнования из-за отсутствия средств. Но, невзирая на трудности, организаторы прикладывали массу усилий для непрерывного продолжения традиций.


В начале 2000-х годов Праздник лыж набирает новые обороты. Увеличилась протяженность трасс. Были введены 20, 30-километровые дистанции. Начиная с 2003 года в программу гонок включена престижная марафонская дистанция 50 км., отдельные гонки стали организовывать для спортивных тренеров и руководителей предприятий области. В празднике вновь стали участвовать не только лучшие лыжники дальневосточного региона и Сибири, но и гости из-за рубежа. В 2005 году Празднику лыж официально присвоен статус областного мероприятия, каким он является до сих пор. В 2010 году охинский Праздник лыж вошел в официальный рейтинг российских лыжных марафонов.

Паспорт подготовлен:

Заместитель главы администрации  
муниципального образования  
городской округ «Охинский»  
по социальным вопросам  
\_\_\_\_\_ С.Н. Свиридова

«22 » декабря 2017 г.





*Северной оконечностью острова Сахалин является полуостров Шмидта. Его протяжённость 50 километров. Полуостров соединён с островом узким Охинским перешейком.*





*Рельеф полуострова Шмидта разнообразен. Здесь есть и горы, представленные Восточным и Западным хребтами, и еловые и лиственные леса, а так же довольно много болот. Окончание Восточного хребта – горы Бакланый и Удот, мысы Елизаветы и Надежды. Оконечностью Западного хребта является мыс Мариш. Ранее коренные жители называли полуостров «голова змеи» или Миф-тёнгр. А на некоторых японских и английских картах этот природный объект именовался полуостровом Святой Елизаветы. Окончательное название полуостров получил в 1908 году в честь посетившего Сахалин первого геолога Фёдора Шмидта.*

