

УТВЕРЖДЕНА  
постановлением администрации  
городского округа «Охинский»  
от 01.08.2017 № 735

**Схема размещения рекламных конструкций на территории  
муниципального образования городской округ «Охинский»  
Сахалинской области**

**Том 2. Альбом**

**Согласовано:**

---

**Агентство архитектуры и градостроительства  
Сахалинской области**

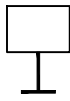
« 03 » 07 2017 год

**г. Оха  
2016 г.**

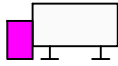
## СОДЕРЖАНИЕ

1. Условные обозначения .....	3
2. Фотоматериалы размещения рекламных конструкций (формат А3) .....	4-54
3. Схема размещения рекламных конструкций, выполненная на картографической основе в масштабе 1:2500 (формат А3) .....	55-79

# Условные обозначения



Ситиборд, отдельно стоящий, двусторонний, с размером информационного поля 2,7х3,7 м (общая S=19,98 кв.м).



Сити-формат, конструктивно связанный с остановочным павильоном, двусторонний, с размером информационного поля 1,8х1,2 м (общая S=4,32 кв.м).




Сити-формат, отдельно стоящий, двусторонний, с размером информационного поля 1,8х1,2 м (общая S=4,32 кв.м).



Билборд, отдельно стоящий, двусторонний, с размером информационного поля 3,0х6,0 м (общая S=36,0 кв.м).



Рекламный щит, односторонний, с размером информационного поля 8,0х4,0 м (общая S=32,0 кв.м).



Рекламный щит, трехсторонний, с размером информационного поля размеры 1,7х2,6 м (общая S=13,26 кв.м).

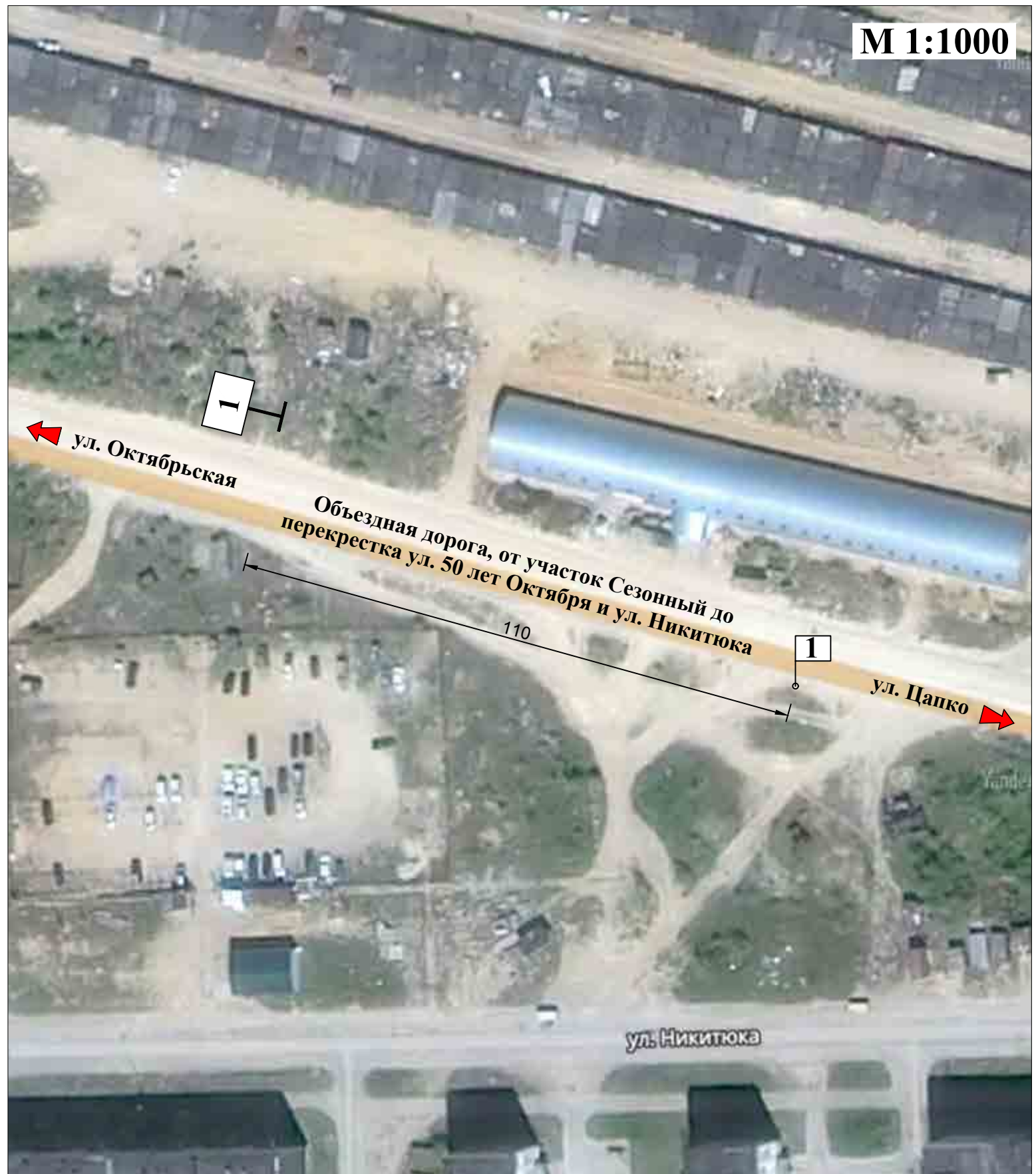


Уличный светодиодный экран, односторонний, с размером информационного поля 2,6х3,2 м (общая S=8,32 кв.м).



Панель-кронштейн, на собственной опоре, отдельно стоящая, двусторонняя, с размером информационного поля 1,2х1,8 м (общая S=4,32 кв.м).

# Фотоматериалы размещения рекламных конструкций на территории муниципального образования городской округ "Охинский" Сахалинской области



**1. Объездная дорога, от участок Сезонный до перекрестка ул. 50 лет Октября и ул. Никитюка (северная сторона) 0км + 890м (г. Оха). Ситиборд, двусторонний, размеры 2,7х3,7м. МСК-65 х 1424976,064. у 1315838,200**

# Фотоматериалы размещения рекламных конструкций на территории муниципального образования городской округ "Охинский" Сахалинской области



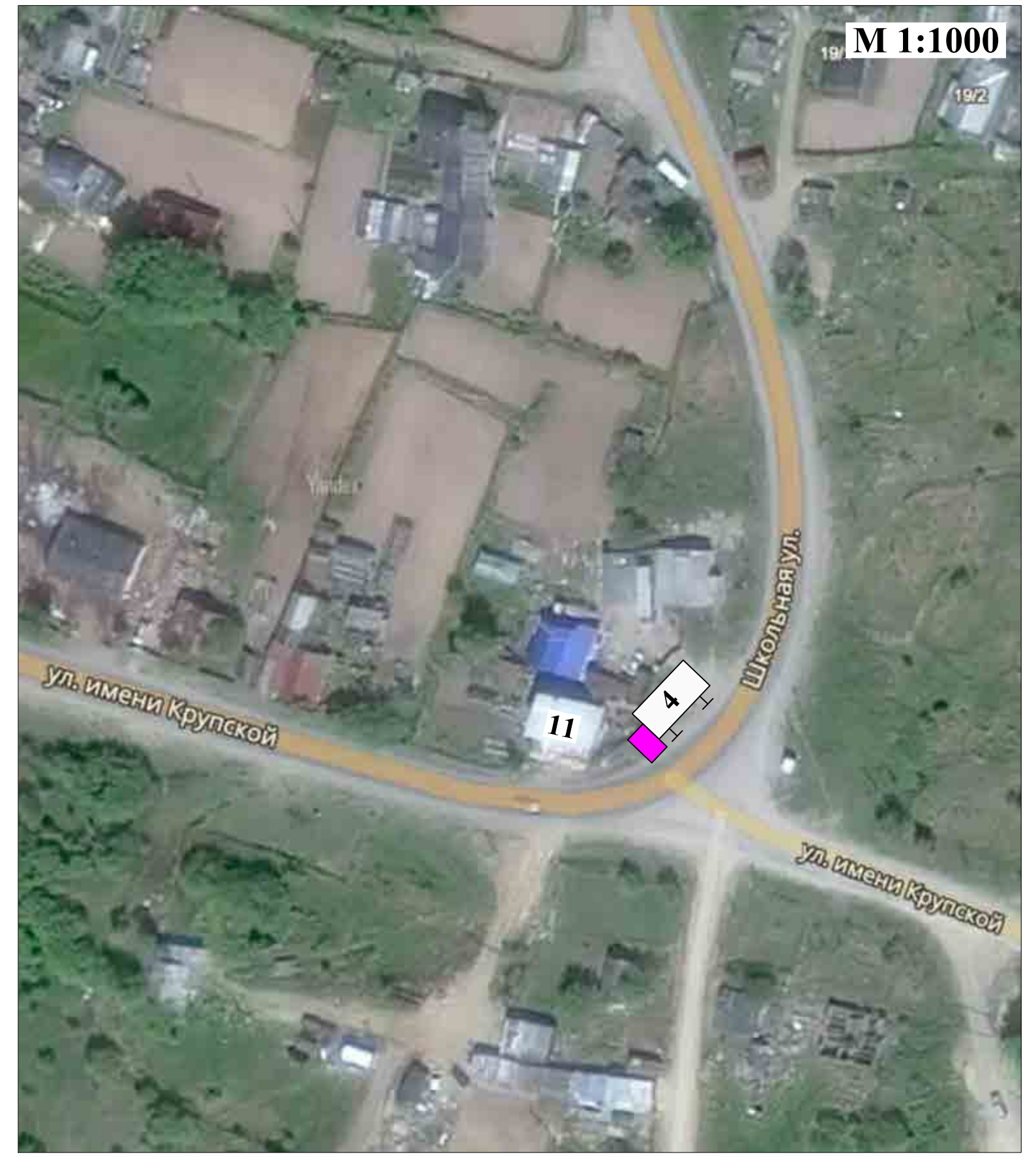
2. Объездная дорога, от участок Сезонный до перекрестка ул. 50 лет Октября и ул. Никитюка (западная сторона) 1км + 680м (г. Оха).  
Билборд, двусторонний, размеры 3,0x6,0м. МСК-65 х 1424604,286. у 1316507,047

# Фотоматериалы размещения рекламных конструкций на территории муниципального образования городской округ "Охинский" Сахалинской области



3. Объездная дорога, от участок Сезонный до перекрестка ул. 50 лет Октября и ул. Никитюка (западная сторона) 2км + 880м (г. Оха).  
 Билборд, двусторонний, размеры 3,0x6,0м. МСК-65 х 1423622,834. у 1316633,012

# Фотоматериалы размещения рекламных конструкций на территории муниципального образования городской округ "Охинский" Сахалинской области



4. ул. Школьная (западная сторона) район дома №11 по ул. имени Крупской (г. Оха). Сити-формат, конструктивно связанный с остановочным павильоном, размеры 1,8x1,2м. МСК-65 х 1421384,489. у 1315167,569



# Фотоматериалы размещения рекламных конструкций на территории муниципального образования городской округ "Охинский" Сахалинской области



5. ул. Школьная (восточная сторона) район дома №11 по ул. имени Крупской (г. Оха). Сити-формат, конструктивно связанный с остановочным павильоном, размеры 1,8x1,2м. МСК-65 х 1421390,607. у 1315147,305

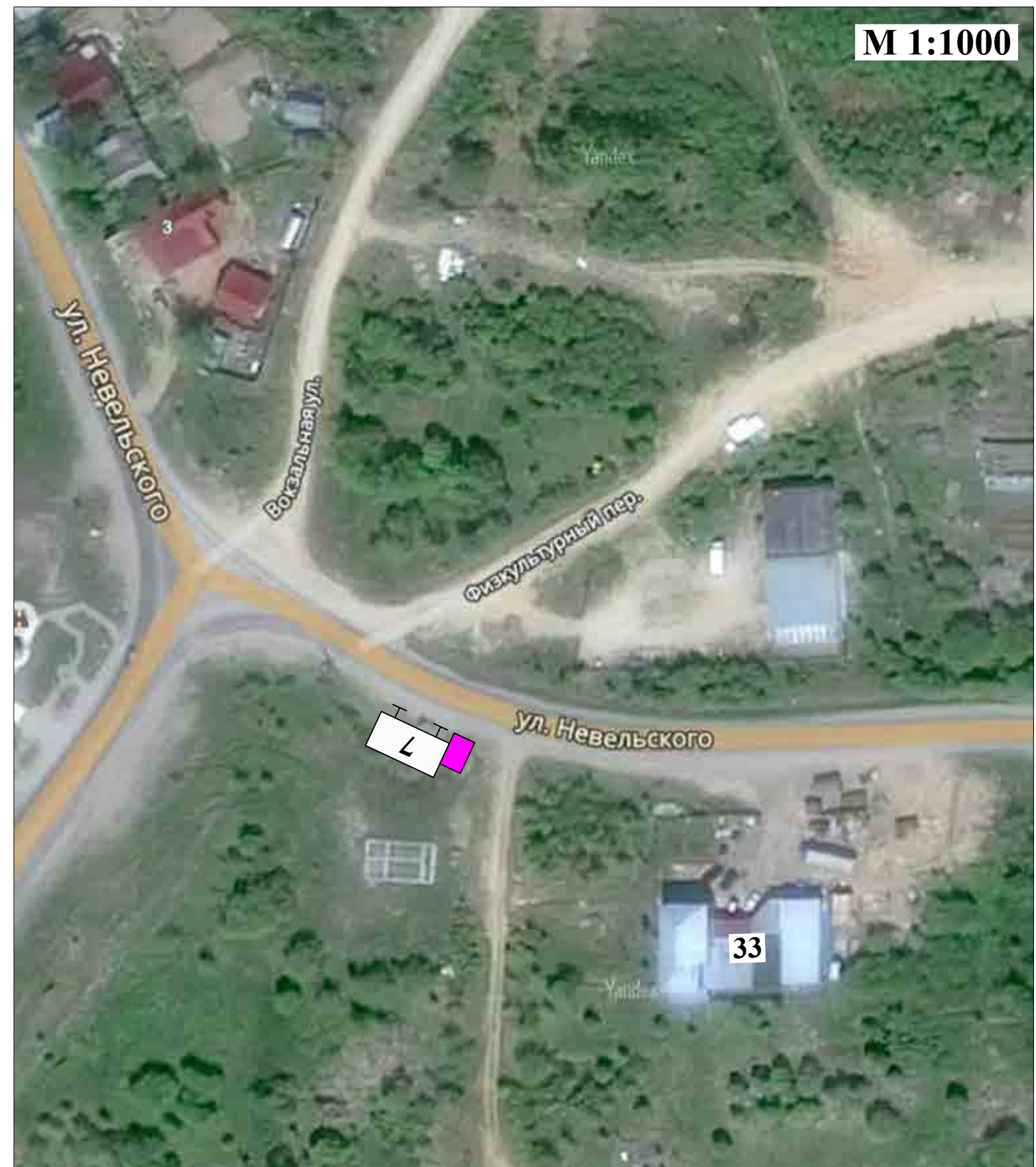



# Фотоматериалы размещения рекламных конструкций на территории муниципального образования городской округ "Охинский" Сахалинской области



б. ул. Невельского (южная сторона) район дома №1/1 по пер. Невельского (г. Оха). Сити-формат, конструктивно связанный с остановочным павильоном, размеры 1,8x1,2м. МСК-65 х 1421701,076. у 1314585,035

# Фотоматериалы размещения рекламных конструкций на территории муниципального образования городской округ "Охинский" Сахалинской области



7. ул. Невельского (южная сторона) район дома №33 (г. Оха). Сити-формат, конструктивно связанный с остановочным павильоном, размеры 1,8x1,2м. МСК-65 x 1421857,376. y 1314137,391

# Фотоматериалы размещения рекламных конструкций на территории муниципального образования городской округ "Охинский" Сахалинской области



**8. ул. Промысловая (восточная сторона) район дома №2 (г. Оха). Билборд, двусторонний, размеры 3,0х6,0м.  
МСК-65 х 1421398,207. у 1313592,196**

# Фотоматериалы размещения рекламных конструкций на территории муниципального образования городской округ "Охинский" Сахалинской области



9. Пересечение ул. Вокзальной и ул. Невельского (западная сторона) (г. Оха). Рекламный щит, трехсторонний, размеры 1,7x2,6м. МСК-65 х 1422215,081. у 1313829,029

# Фотоматериалы размещения рекламных конструкций на территории муниципального образования городской округ "Охинский" Сахалинской области



10. ул. Вокзальная, 100м на северо-восток от пересечения ул. Вокзальной и ул. Невельского (западная сторона) (г. Оха). Рекламный щит, односторонний, размеры 8,0x4,0м. МСК-65 x 1422295,625. y 1313883,991

# Фотоматериалы размещения рекламных конструкций на территории муниципального образования городской округ "Охинский" Сахалинской области



11. ул. Лазо (юго-восточная сторона) 85м на юго-запад от пересечения с пер. Нефтяников (г. Оха). Билборд, двусторонний, размеры 3,0х6,0м. МСК-65 х 1422809,836. у 1314219,148

# Фотоматериалы размещения рекламных конструкций на территории муниципального образования городской округ "Охинский" Сахалинской области



12. ул. Дзержинского (западная сторона) район дома №21 (г. Оха). Сити-формат, конструктивно связанный с остановочным павильоном, размеры 1,8x1,2м. МСК-65 х 1423470,357. у 1314866,497

# Фотоматериалы размещения рекламных конструкций на территории муниципального образования городской округ "Охинский" Сахалинской области



13. ул. Держинского (западная сторона) район дома №25 (г. Оха). Билборд, двусторонний, размеры 3,0х6,0м.  
 МСК-65 х 1423618,753. у 1314866,027



# Фотоматериалы размещения рекламных конструкций на территории муниципального образования городской округ "Охинский" Сахалинской области

Фотоматериал для РК №14  
по ходу движения

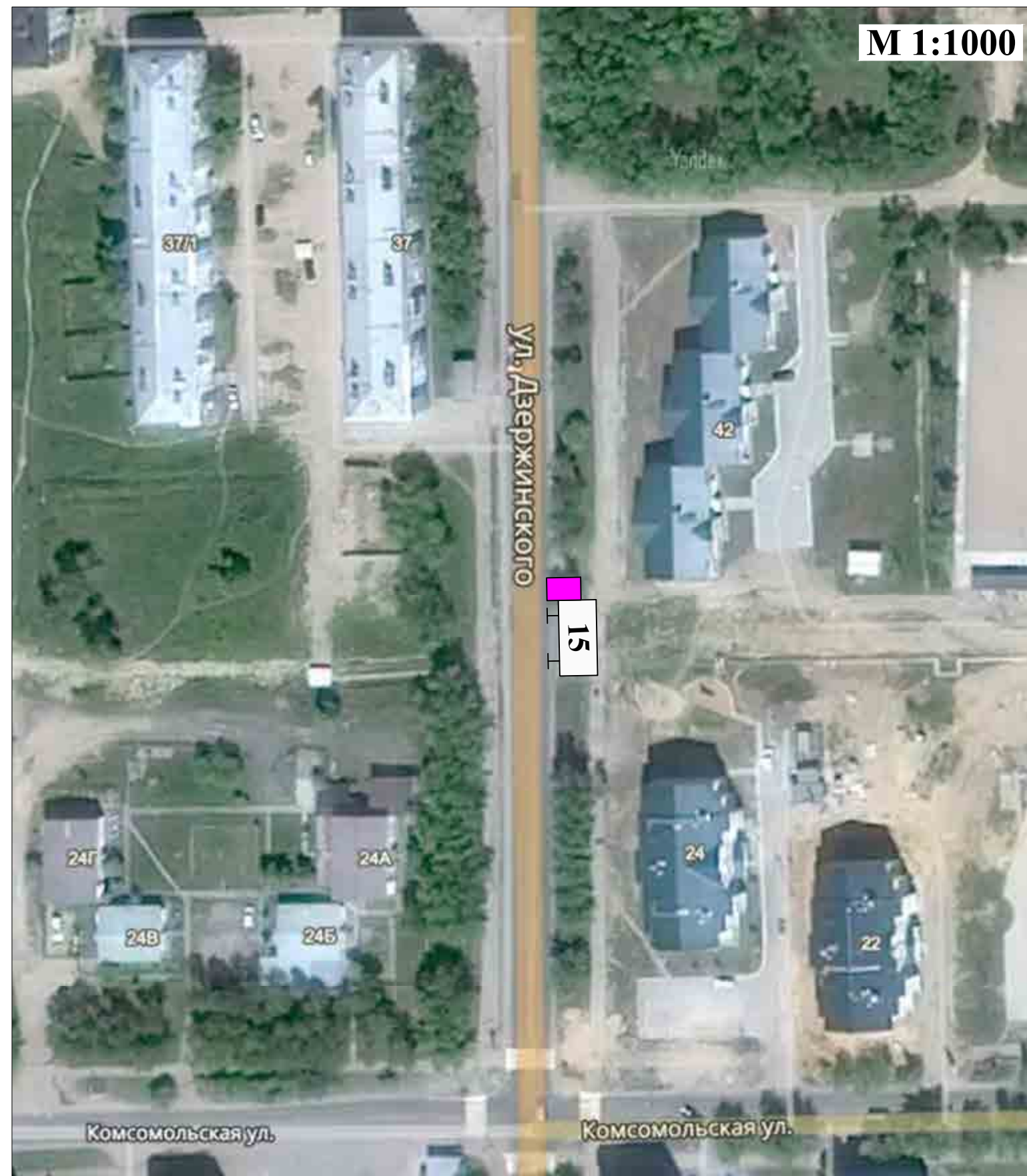


Фотоматериал для РК №14  
против хода движения



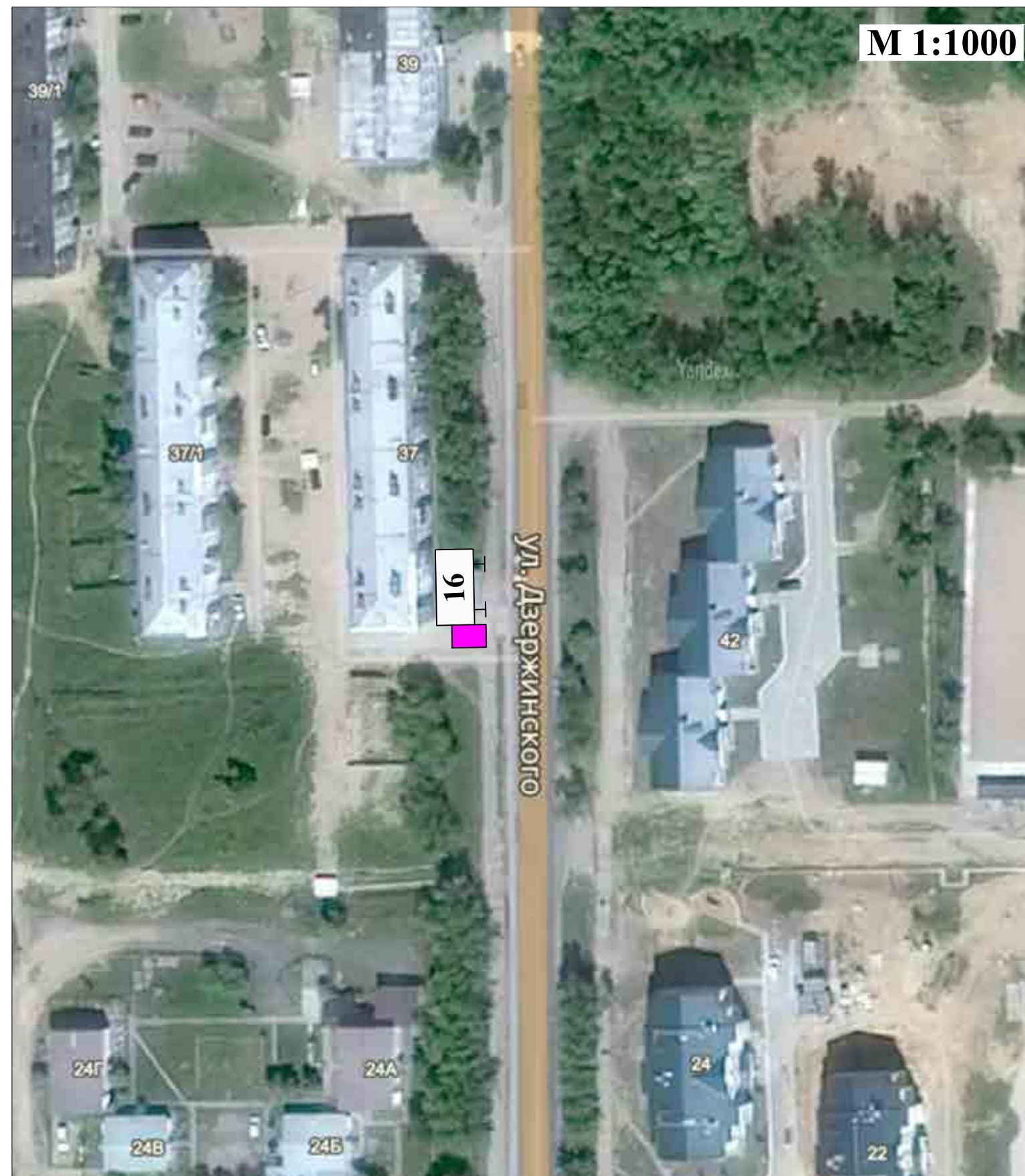
14. ул. Дзержинского (западная сторона) район дома №33 (г. Оха). Билборд, двусторонний, размеры 3,0х6,0м.  
МСК-65 х 1423866,091. у 1314868,921

# Фотоматериалы размещения рекламных конструкций на территории муниципального образования городской округ "Охинский" Сахалинской области



15. ул. Дзержинского (восточная сторона) район дома №42 (г. Оха). Сити-формат, конструктивно связанный с остановочным павильоном, размеры 1,8x1,2м. МСК-65 х 1424036,192. у 1314888,613

# Фотоматериалы размещения рекламных конструкций на территории муниципального образования городской округ "Охинский" Сахалинской области



16. ул. Дзержинского (западная сторона) район дома №37 (г. Оха). Сити-формат, конструктивно связанный с остановочным павильоном, размеры 1,8x1,2м. МСК-65 х 1424088,684. у 1314868,215

# Фотоматериалы размещения рекламных конструкций на территории муниципального образования городской округ "Охинский" Сахалинской области




17. ул. Карла Маркса (северная сторона) район дома №29 (г. Оха). Сити-формат, двусторонний, размеры 1,8x1,2м.  
МСК-65 x 1424328,683. y 1315468,870

# Фотоматериалы размещения рекламных конструкций на территории муниципального образования городской округ "Охинский" Сахалинской области



18. ул. Карла Маркса (северная сторона) район дома №44 (г. Оха). Сити-формат, конструктивно связанный с остановочным павильоном, размеры 1,8x1,2м. МСК-65 х 1424325,682. у 1315496,468

# Фотоматериалы размещения рекламных конструкций на территории муниципального образования городской округ "Охинский" Сахалинской области



19. ул. Карла Маркса (южная сторона) район дома №46 (г. Оха). Сити-формат, конструктивно связанный с остановочным павильоном, размеры 1,8x1,2м. МСК-65 х 1424310,407. у 1315551,695

# Фотоматериалы размещения рекламных конструкций на территории муниципального образования городской округ "Охинский" Сахалинской области

Фотоматериал для РК №20  
по ходу движения



Фотоматериал для РК №20  
против хода движения



20. ул. Карла Маркса (северная сторона) район дома №34 (г. Оха). Билборд, двусторонний, размеры 3,0х6,0м.МСК-65 х 1424332,268. у 1315617,833

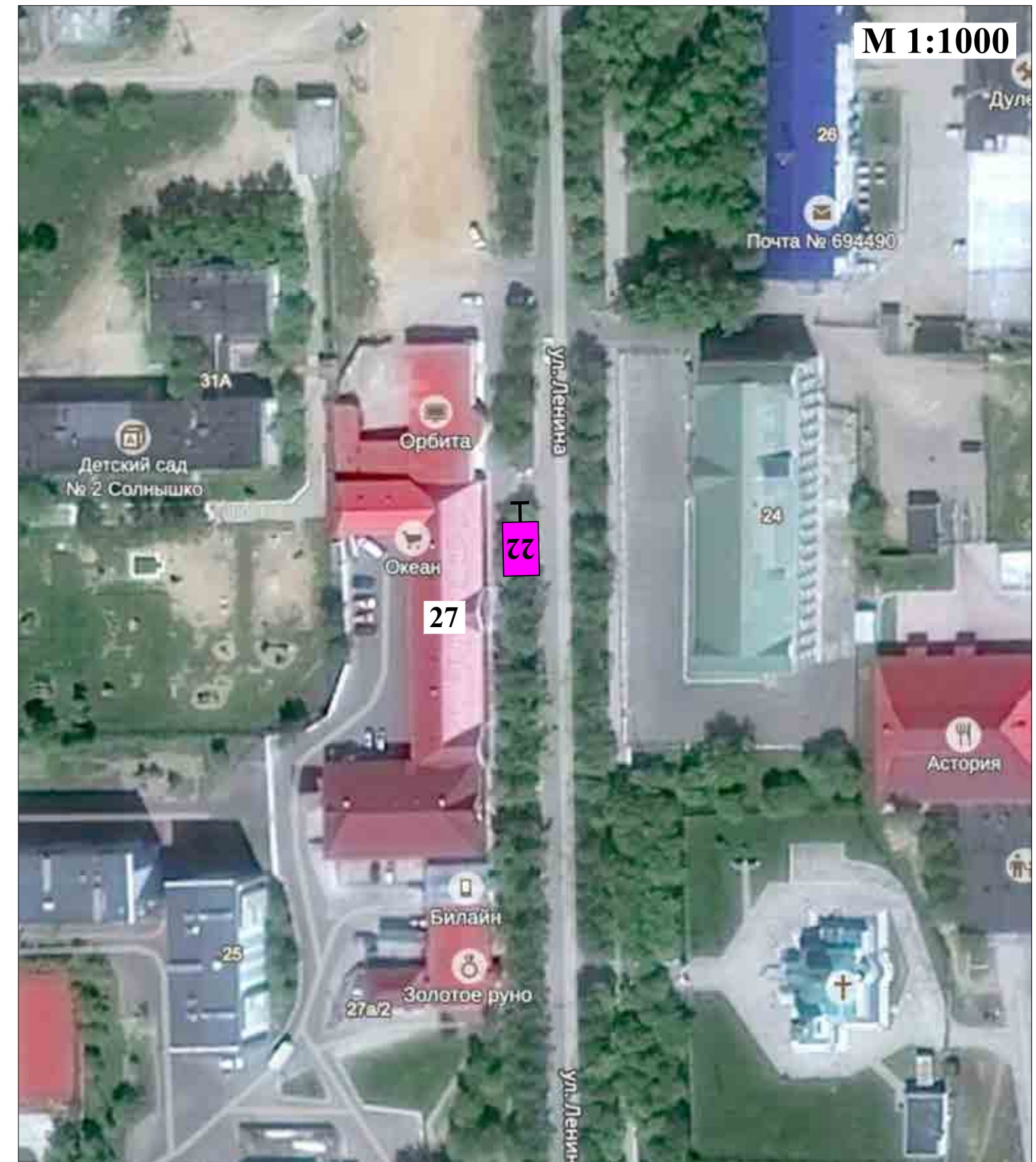
# Фотоматериалы размещения рекламных конструкций на территории муниципального образования городской округ "Охинский" Сахалинской области



21. ул. Блюхера (западная сторона) район дома №25 (г. Оха). Билборд, двусторонний, размеры 3,0x6,0м. МСК-65 х 1424471,005. у 1315501,505



# Фотоматериалы размещения рекламных конструкций на территории муниципального образования городской округ "Охинский" Сахалинской области



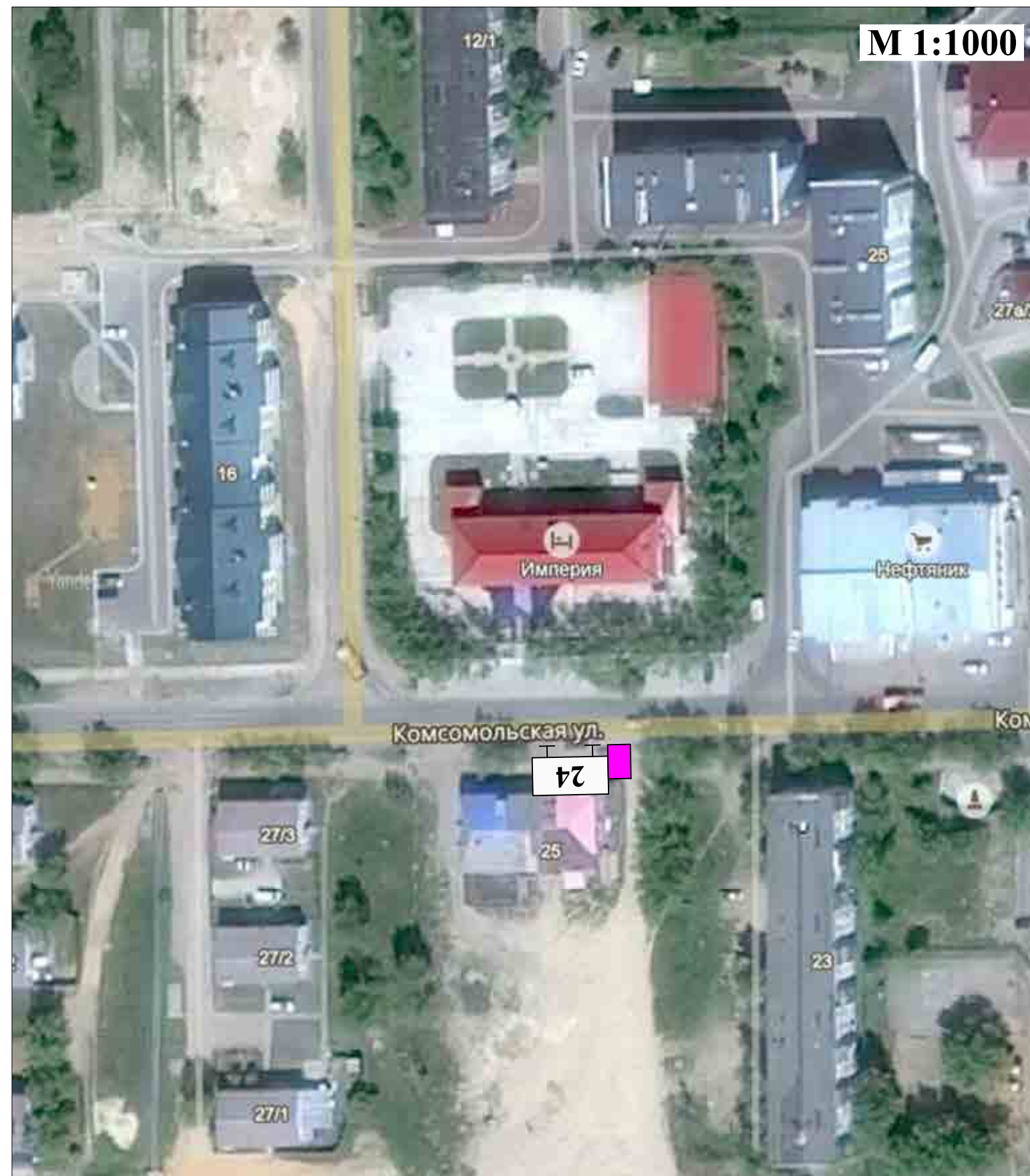
22. ул. Ленина (западная сторона) район дома №27 (г. Оха). Сити-формат, двусторонний, размеры 1,8x1,2м. МСК-65 x 1424108,565. y 1315281,990

# Фотоматериалы размещения рекламных конструкций на территории муниципального образования городской округ "Охинский" Сахалинской области



23. ул. Ленина (западная сторона) район дома №27 (г. Оха). Сити-формат, двусторонний, размеры 1,8x1,2м. МСК-65 x 1424130,200. y 1315280,080

# Фотоматериалы размещения рекламных конструкций на территории муниципального образования городской округ "Охинский" Сахалинской области



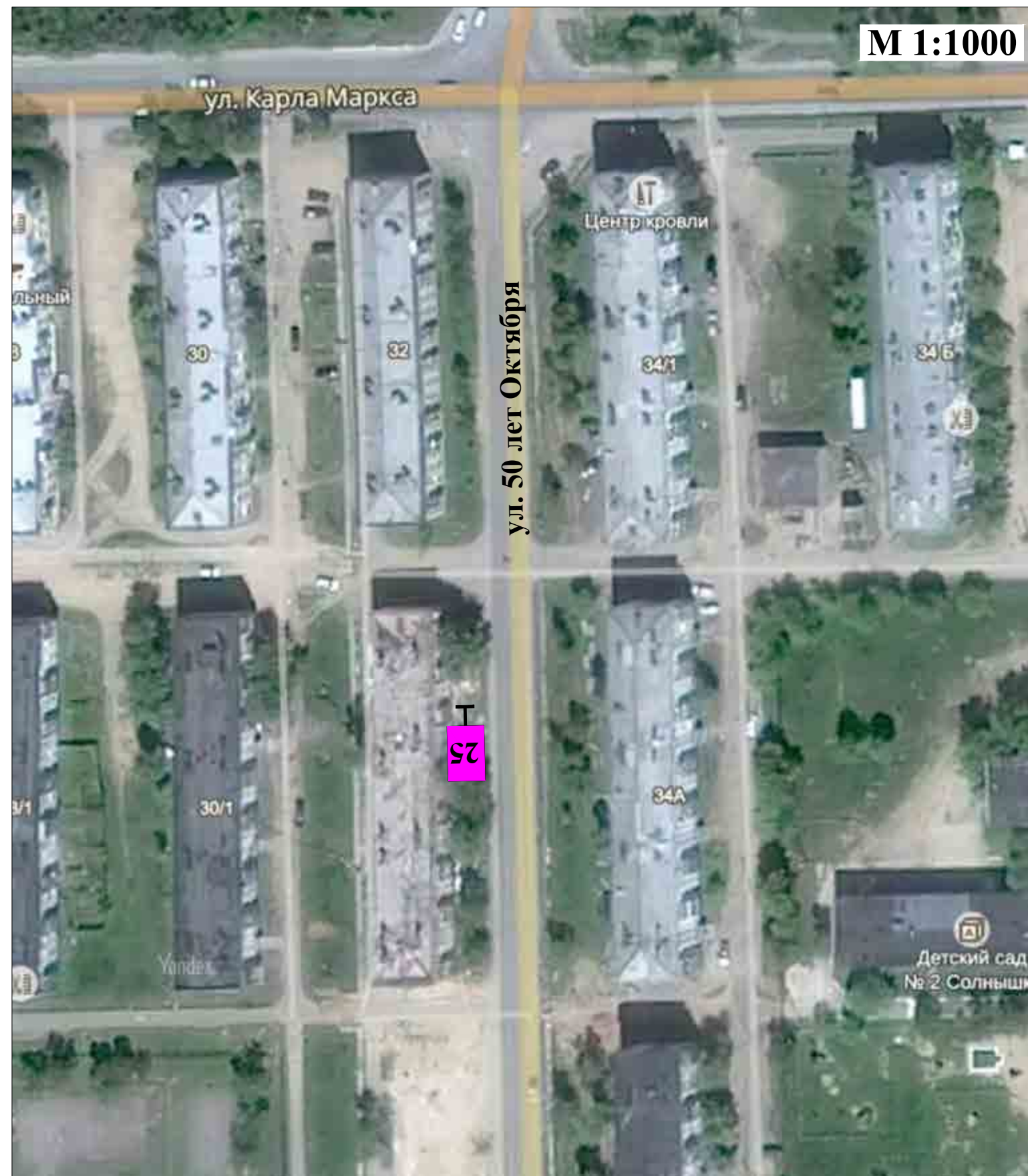
24. ул. Комсомольская (южная сторона) район дома №25 (г. Оха). Сити-формат, конструктивно связанный с остановочным павильоном, размеры 1,8x1,2м. МСК-65 х 1423947,391. у 1315155,601

# Фотоматериалы размещения рекламных конструкций на территории муниципального образования городской округ "Охинский" Сахалинской области

Фотоматериал для РК №25  
по ходу движения

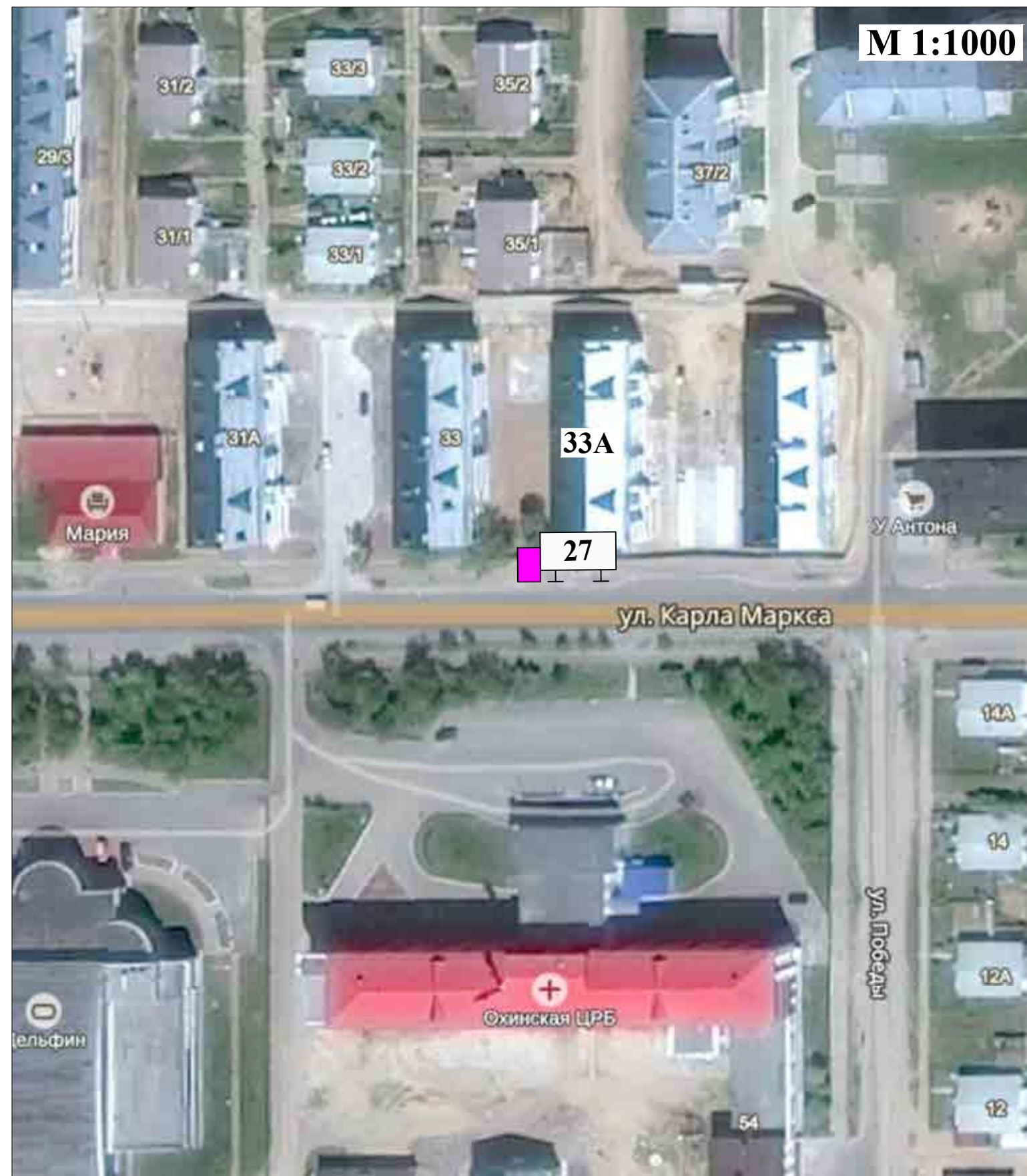


Фотоматериал для РК №25  
против хода движения



25. ул. 50 лет Октября (западная сторона) район дома №34А по ул. Карла Маркса (г. Оха). Сити-формат, двусторонний, размеры 1,8x1,2м.  
МСК-65 x 1424188,374. y 1315105,161

# Фотоматериалы размещения рекламных конструкций на территории муниципального образования городской округ "Охинский" Сахалинской области



26. ул. Карла Маркса (северная сторона) район дома №33А (г. Оха). Сити-формат, конструктивно связанный с остановочным павильоном, размеры 1,8x1,2м. МСК-65 х 1424333,396. у 1315952,563

# Фотоматериалы размещения рекламных конструкций на территории муниципального образования городской округ "Охинский" Сахалинской области

Фотоматериал для РК №28  
по ходу движения



Фотоматериал для РК №28  
против хода движения




27. ул. Карла Маркса (южная сторона) район дома №54 (г. Оха). Панель-кронштейн, на собственной опоре, двусторонняя, размеры 1,2x1,8 м. МСК-65 х 1424309,884. у 1315857,005

# Фотоматериалы размещения рекламных конструкций на территории муниципального образования городской округ "Охинский" Сахалинской области



28. ул. Ленина (западная сторона) район дома №13 (г. Оха). Уличный светодиодный экран, односторонний, размеры 2,6х3,2м.  
 МСК-65 х 1423632,396. у 1315263,308



# Фотоматериалы размещения рекламных конструкций на территории муниципального образования городской округ "Охинский" Сахалинской области



29. ул. Блюхера (западная сторона) район дома №3В (г. Оха). Сити-формат, конструктивно связанный с остановочным павильоном, размеры 1,8x1,2м. МСК-65 x 1423636,312. y 1316422,161



# Фотоматериалы размещения рекламных конструкций на территории муниципального образования городской округ "Охинский" Сахалинской области



30. ул. Держинского (западная сторона) район Охинского завода ЖБИ, 150м на юг от пересечения с ул. Чехова (г. Оха). Сити-формат, конструктивно связанный с остановочным павильоном, размеры 1,8x1,2м. МСК-65 x 1422732,742. y 1315264,398

# Фотоматериалы размещения рекламных конструкций на территории муниципального образования городской округ "Охинский" Сахалинской области



31. ул. Держинского (вочточная сторона) район дома №2 по ул. Чехова (г. Оха). Сити-формат, конструктивно связанный с остановочным павильоном, размеры 1,8x1,2м. МСК-65 х 1422785,269. у 1315255,028

# Фотоматериалы размещения рекламных конструкций на территории муниципального образования городской округ "Охинский" Сахалинской области



32. ул. Дзержинского (северная сторона) район дома №6 (г. Оха). Сити-формат, двусторонний, размеры 1,8x1,2м.  
МСК-65 х 1423096,834. у 1315042,452

# Фотоматериалы размещения рекламных конструкций на территории муниципального образования городской округ "Охинский" Сахалинской области

Фотоматериал для РК №34  
по ходу движения



Фотоматериал для РК №34  
против хода движения



33. ул. Дзержинского (северная сторона) район дома №10 (г. Оха). Сити-формат, двусторонний, размеры 1,8x1,2м.  
МСК-65 х 1423118,328. у 1314996,391

# Фотоматериалы размещения рекламных конструкций на территории муниципального образования городской округ "Охинский" Сахалинской области



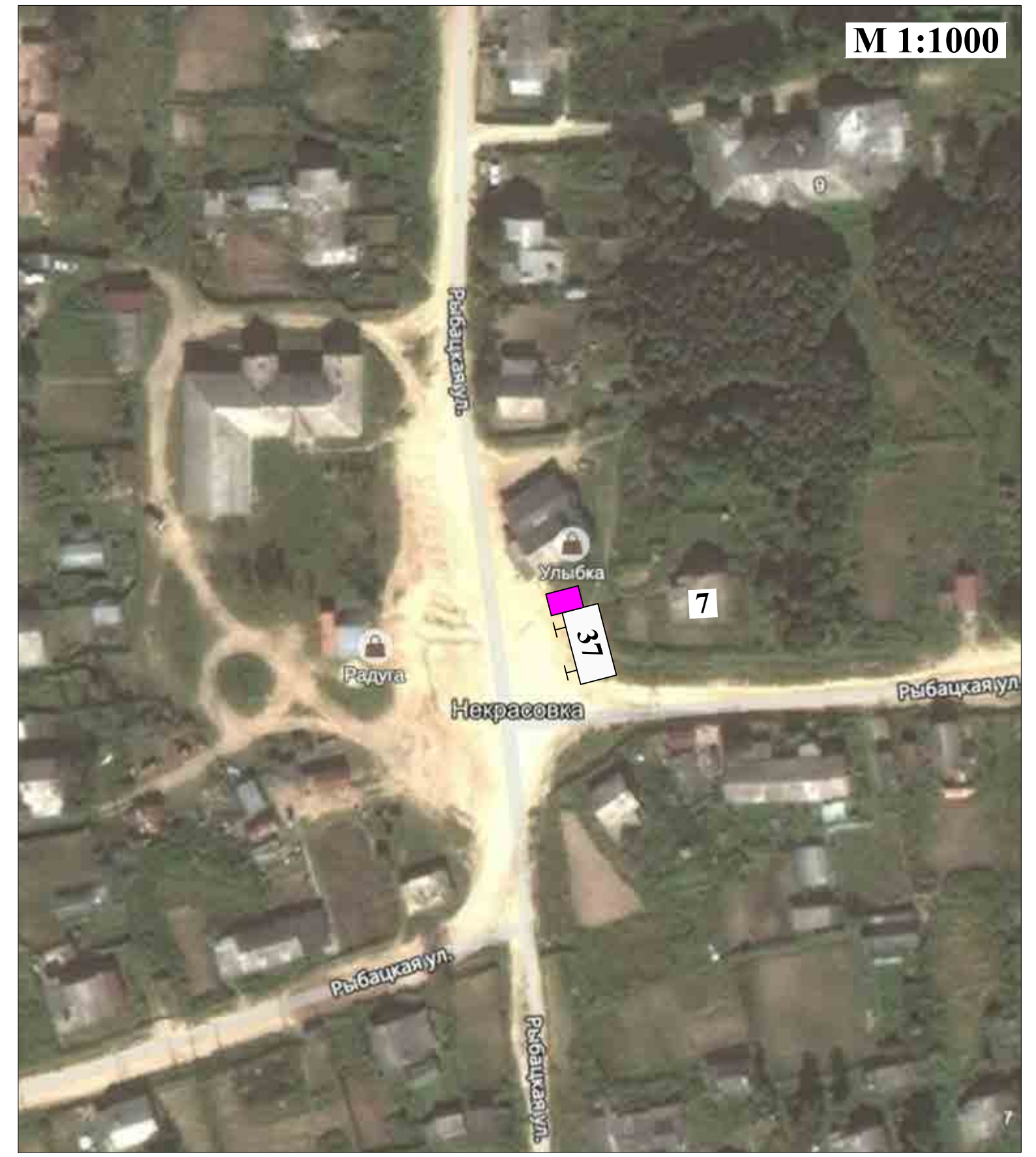
34. ул. Советская (северная сторона) район дома №60 (г. Оха). Ситиборд, двусторонний, размеры 2,7х3,7м. МСК-65 x 1423735,243. y 1316421,814

# Фотоматериалы размещения рекламных конструкций на территории муниципального образования городской округ "Охинский" Сахалинской области



35. Подъезд к с. Некрасовка, от примыкания к автодороге "Оха - Москальво" (западная сторона) 7км+250м (с. Некрасовка). Билборд, двусторонний, размеры 3,0x6,0м. МСК-65 x 1434112,904. y 1294331,771

# Фотоматериалы размещения рекламных конструкций на территории муниципального образования городской округ "Охинский" Сахалинской области



36. ул. Рыбацкая (вочточная сторона) район дома №7 (с. Некрасовка). Сити-формат, конструктивно связанный с остановочным павильоном, размеры 1,8x1,2м. МСК-65 х 1434175,118. у 1294019,839

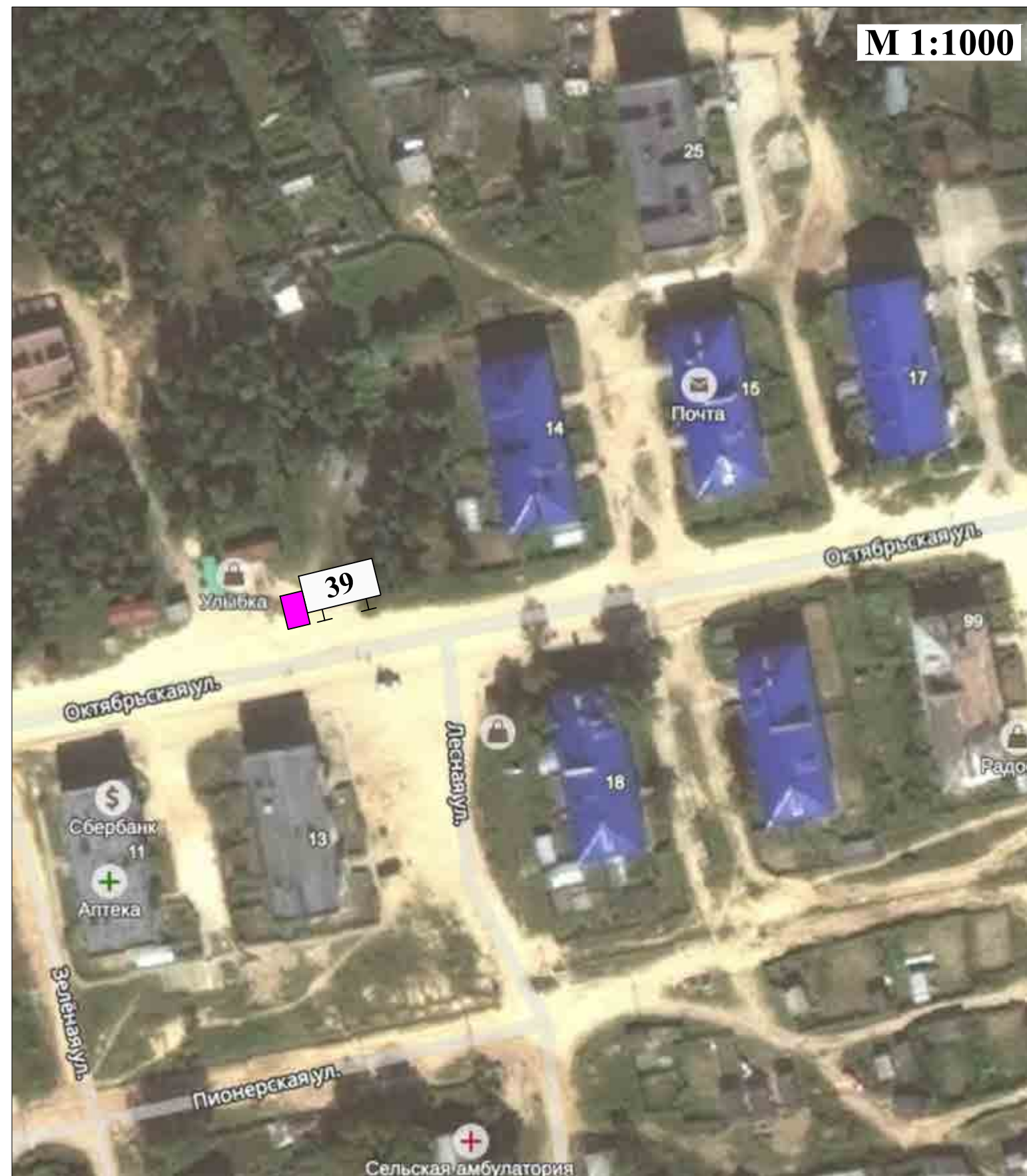
# Фотоматериалы размещения рекламных конструкций на территории муниципального образования городской округ "Охинский" Сахалинской области



37. ул. Октябрьская (северная сторона) 170 м на восток от дома №24 (с. Некрасовка). Ситиборд, двусторонний, размеры 2,7х3,7м. МСК-65 х 1433401,874. у 1294294,214



# Фотоматериалы размещения рекламных конструкций на территории муниципального образования городской округ "Охинский" Сахалинской области



38. ул. Октябрьская (северная сторона) район дома №13 (с. Некрасовка). Сити-формат, конструктивно связанный с остановочным павильоном, размеры 1,8x1,2м. МСК-65 х 1433309,672. у 1293853,543

# Фотоматериалы размещения рекламных конструкций на территории муниципального образования городской округ "Охинский" Сахалинской области



39. ул. Советская (южная сторона) 250м на запад от автодороги "Оха - Москальво" (с. Москальво). Билборд, двусторонний, размеры 3,0х6,0м. МСК-65 х 1423013,245. у 1286888,074

# Фотоматериалы размещения рекламных конструкций на территории муниципального образования городской округ "Охинский" Сахалинской области



40. ул. Советская (западная сторона) район дома №3 (с. Москальво). Ситиборд, двусторонний, размеры 2,7х3,7м.  
МСК-65 х 1422881,516. у 1286457,208

# Фотоматериалы размещения рекламных конструкций на территории муниципального образования городской округ "Охинский" Сахалинской области



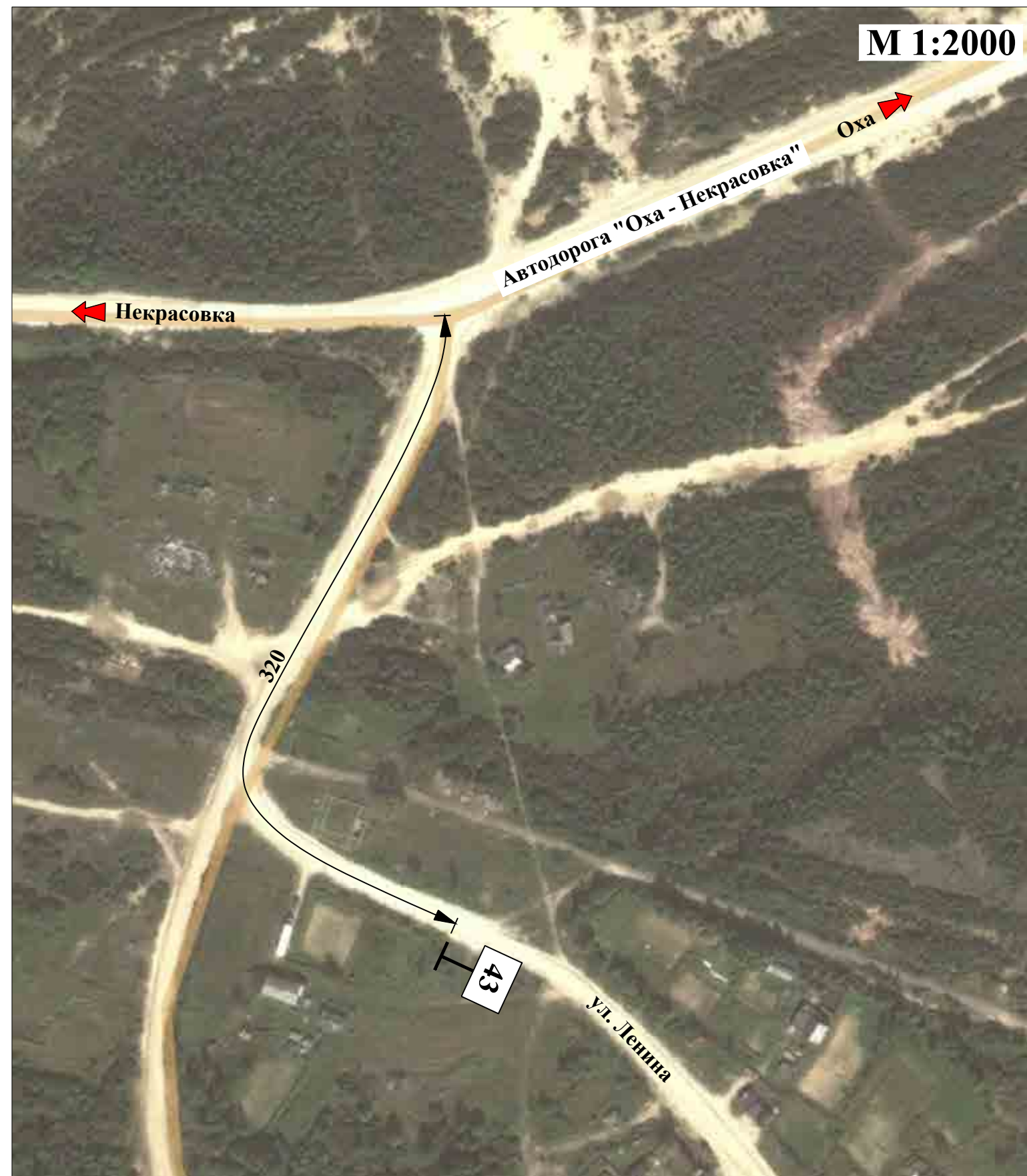
41. ул. Советская (северная сторона) район дома №13 (с. Москальво). Сити-формат, конструктивно связанный с остановочным павильоном, размеры 1,8x1,2м. МСК-65 х 1422684,456. у 1286178,831

# Фотоматериалы размещения рекламных конструкций на территории муниципального образования городской округ "Охинский" Сахалинской области

Фотоматериал для РК №43  
по ходу движения




Фотоматериал для РК №43  
против хода движения



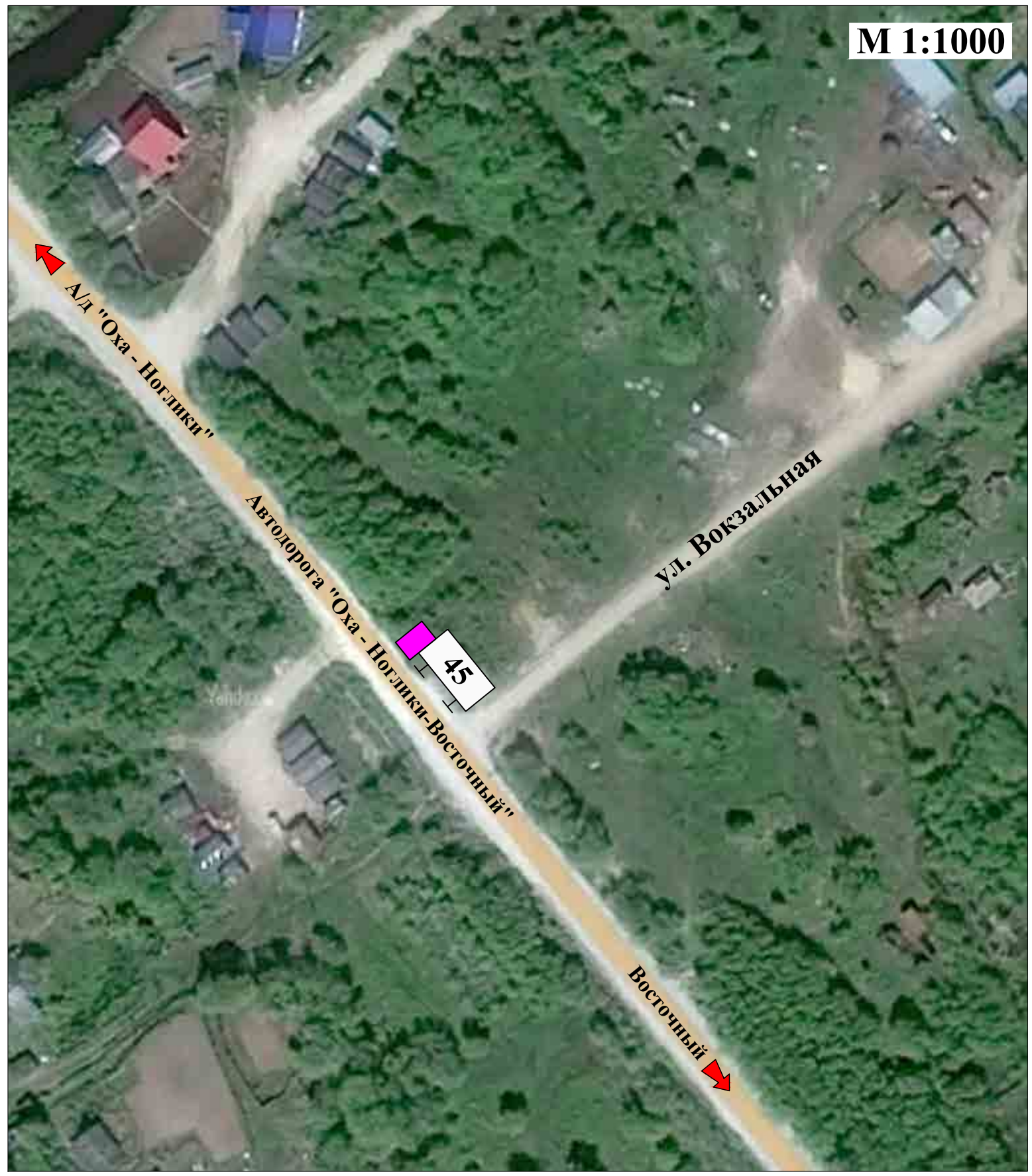

42. ул. Ленина (южная сторона) 320м на юг от пересечения с автодорогой "Оха-Некрасовка" (с. Лагури). Ситиборд, двусторонний, размеры 2,7х3,7м. МСК-65 x 1422541,669. y 1302770,402

# Фотоматериалы размещения рекламных конструкций на территории муниципального образования городской округ "Охинский" Сахалинской области




43. ул. Ленина (восточная сторона) район дома №13 (с. Лагури). Сити-формат, конструктивно связанный с остановочным павильоном, размеры 1,8x1,2м. МСК-65 х 1422180,179. у 1303120,224

# Фотоматериалы размещения рекламных конструкций на территории муниципального образования городской округ "Охинский" Сахалинской области



44. Автодорога "Оха-Ноглики-Восточный" (северная сторона) пересечение с ул. Вокзальная (с. Эхаби). Сити-формат, конструктивно связанный с остановочным павильоном, размеры 1,8x1,2м. МСК-65 x 1415220,385. y 1316247,077

# Фотоматериалы размещения рекламных конструкций на территории муниципального образования городской округ "Охинский" Сахалинской области



45. Автодорога "Оха-Ноглики-Восточный" (западная сторона)14км+930м (п.Восточный). Билборд, двусторонний, размеры 3,0х6,0м. МСК-65 х 1411927,662. у 1322895,182

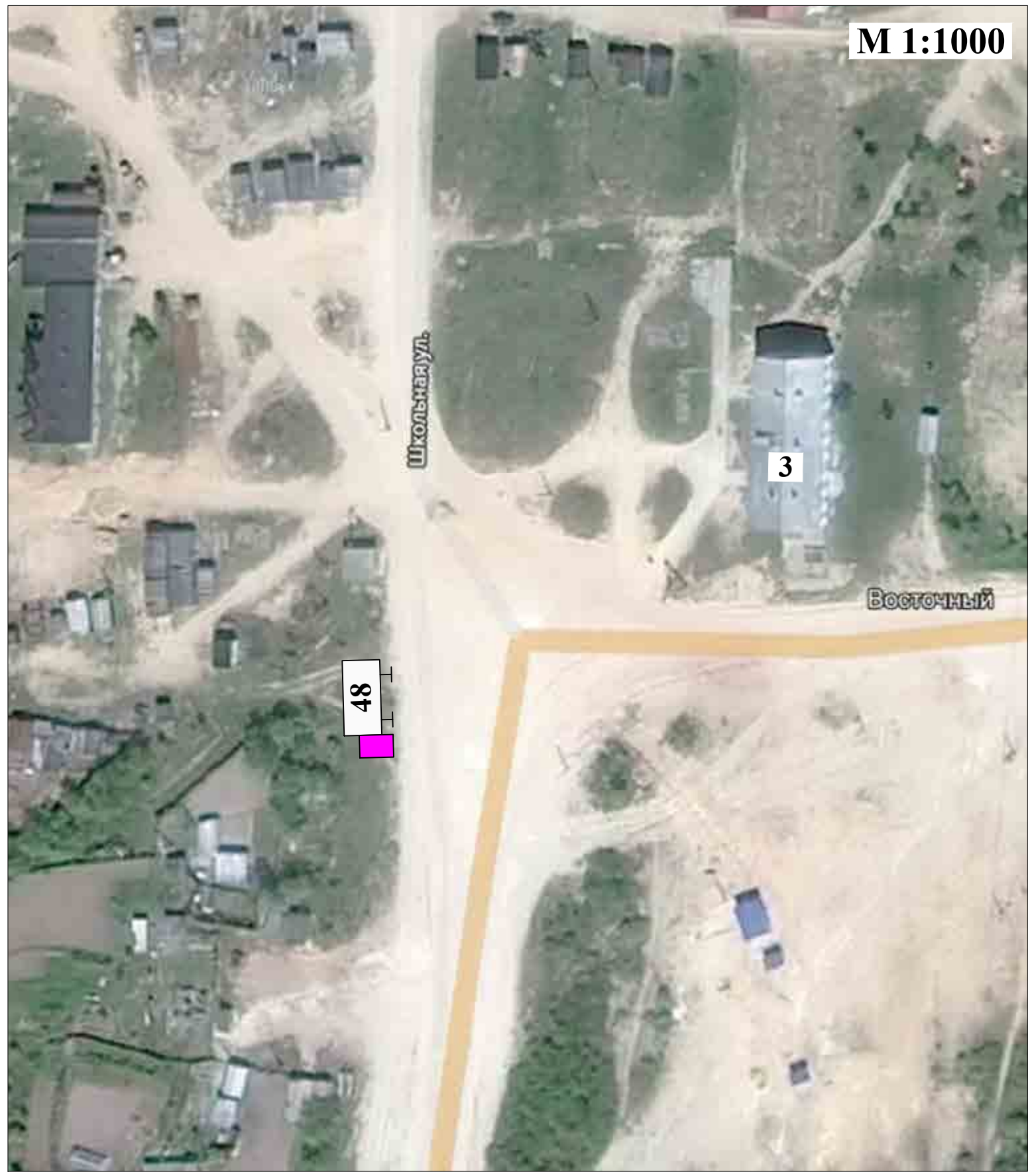


# Фотоматериалы размещения рекламных конструкций на территории муниципального образования городской округ "Охинский" Сахалинской области




46. Автоморога "Оха-Ноглики-Восточный" (восточная сторона)14км+930м (п.Восточный). Билборд, двусторонний, размеры 3,0х6,0м. МСК-65 х 1411918,566. у 1322932,107

# Фотоматериалы размещения рекламных конструкций на территории муниципального образования городской округ "Охинский" Сахалинской области



47. ул. Школьная (западная сторона) район дома №3 (п. Восточный). Сити-формат, конструктивно связанный с остановочным павильоном, размеры 1,8x1,2м. МСК-65 х 1412825,598. у 1323176,596

# Фотоматериалы размещения рекламных конструкций на территории муниципального образования городской округ "Охинский" Сахалинской области



48. ул. Ленина (северная сторона) район дома №19 (п. Тунгор). Сити-формат, конструктивно связанный с остановочным павильоном, размеры 1,8x1,2м. МСК-65 х 1401696,224. у 1315728,281

# Фотоматериалы размещения рекламных конструкций на территории муниципального образования городской округ "Охинский" Сахалинской области



49. ул. Нефтяников (западная сторона) район здания котельной (п.Тунгор). Ситиборд, двусторонний, размеры 2,7х3,7м. МСК-65 х 1401263,246. у 1315677,974

# Фотоматериалы размещения рекламных конструкций на территории муниципального образования городской округ "Охинский" Сахалинской области



50. ул. Нефтяников (восточная сторона) район здания котельной (п.Тунгор). Ситиборд, двусторонний, размеры 2,7х3,7м.  
 МСК-65 х 1401198,417. у 1315705,913

# Фотоматериалы размещения рекламных конструкций на территории муниципального образования городской округ "Охинский" Сахалинской области

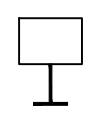



51. Автодорога "Оха-Ноглики" (северная сторона) 66км+925м. Билборд, двусторонний, размеры 3,0х6,0м.МСК-65 х 1377530,262. у 1317476,624


# Схема размещения рекламных конструкций с наложением на картографическую основу муниципального образования городской округ "Охинский" Сахалинской области (г. Оха)



### Условные обозначения

-  Ситиборд, отдельно стоящий, двусторонний, с размером информационного поля 2,7х3,7 м (общая S=19,98 кв.м).
-  Указатель километровой разметки

### Адреса рекламных конструкций




-  1  
Объездная дорога, от участка Сезонный до перекрестка ул. 50 лет Октября и ул. Никитюка (северная сторона) 0км + 890м (г. Оха)

# Схема размещения рекламных конструкций с наложением на картографическую основу муниципального образования городской округ "Охинский" Сахалинской области (г. Оха)


М 1:2500



### Условные обозначения

-  Билборд, отдельно стоящий, двусторонний, с размером информационного поля 3,0х6,0 м (общая S=36,0 кв.м).
-  Указатель километровой разметки
-  Указатель направления

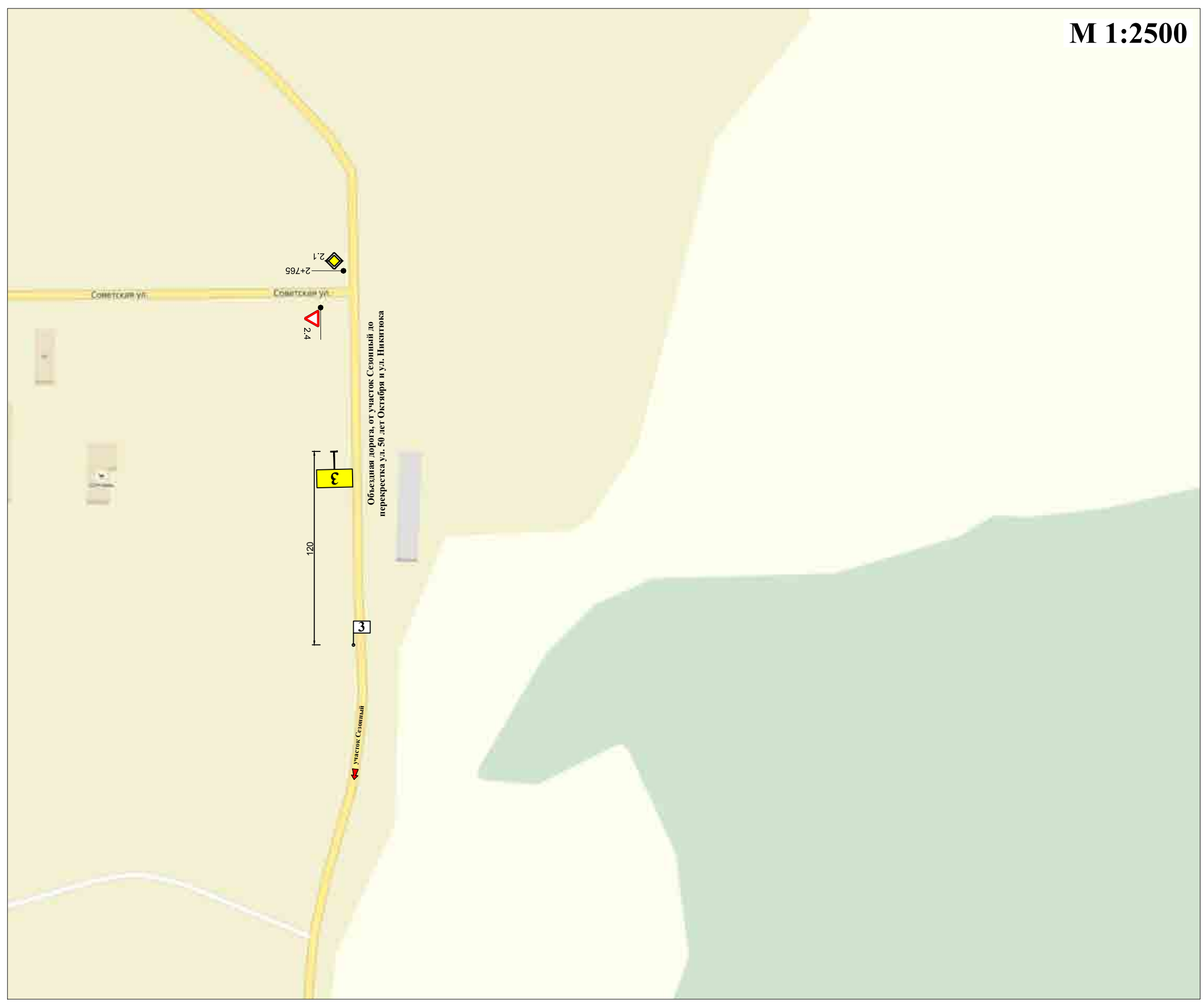
### Адреса рекламных конструкций

-  2  
Объездная дорога, от участка Сезонный до перекрестка ул. 50 лет Октября и ул. Никитюка (западная сторона) 1км + 680м (г. Оха)






# Схема размещения рекламных конструкций с наложением на картографическую основу муниципального образования городской округ "Охинский" Сахалинской области (г. Оха)


М 1:2500



### Условные обозначения

-  Билборд, отдельно стоящий, двусторонний, с размером информационного поля 3,0х6,0 м (общая S=36,0 кв.м).
-  Указатель километровой разметки
-  Указатель направления

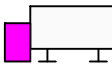
### Адреса рекламных конструкций

-  3 Обьездная дорога, от участок Сезонный до перекрестка ул. 50 лет Октября и ул. Никитюка (западная сторона) 2км + 880м (г. Оха)


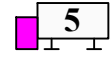
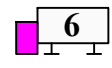
# Схема размещения рекламных конструкций с наложением на картографическую основу муниципального образования городской округ "Охинский" Сахалинской области (г. Оха)



### Условные обозначения


 Сити-формат, конструктивно связанный с остановочным павильоном, двусторонний, с размером информационного поля 1,8x1,2 м (общая S=4,32 кв.м).

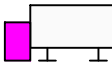

### Адреса рекламных конструкций

- 
**4** ул. Школьная (западная сторона) район дома №11 по ул. имени Крупской (г. Оха)
- 
**5** ул. Школьная (восточная сторона) район дома №11 по ул. имени Крупской (г. Оха)
- 
**6** ул. Невельского (южная сторона) район дома №1/1 по пер. Невельского (г. Оха)



# Схема размещения рекламных конструкций с наложением на картографическую основу муниципального образования городской округ "Охинский" Сахалинской области (г. Оха)



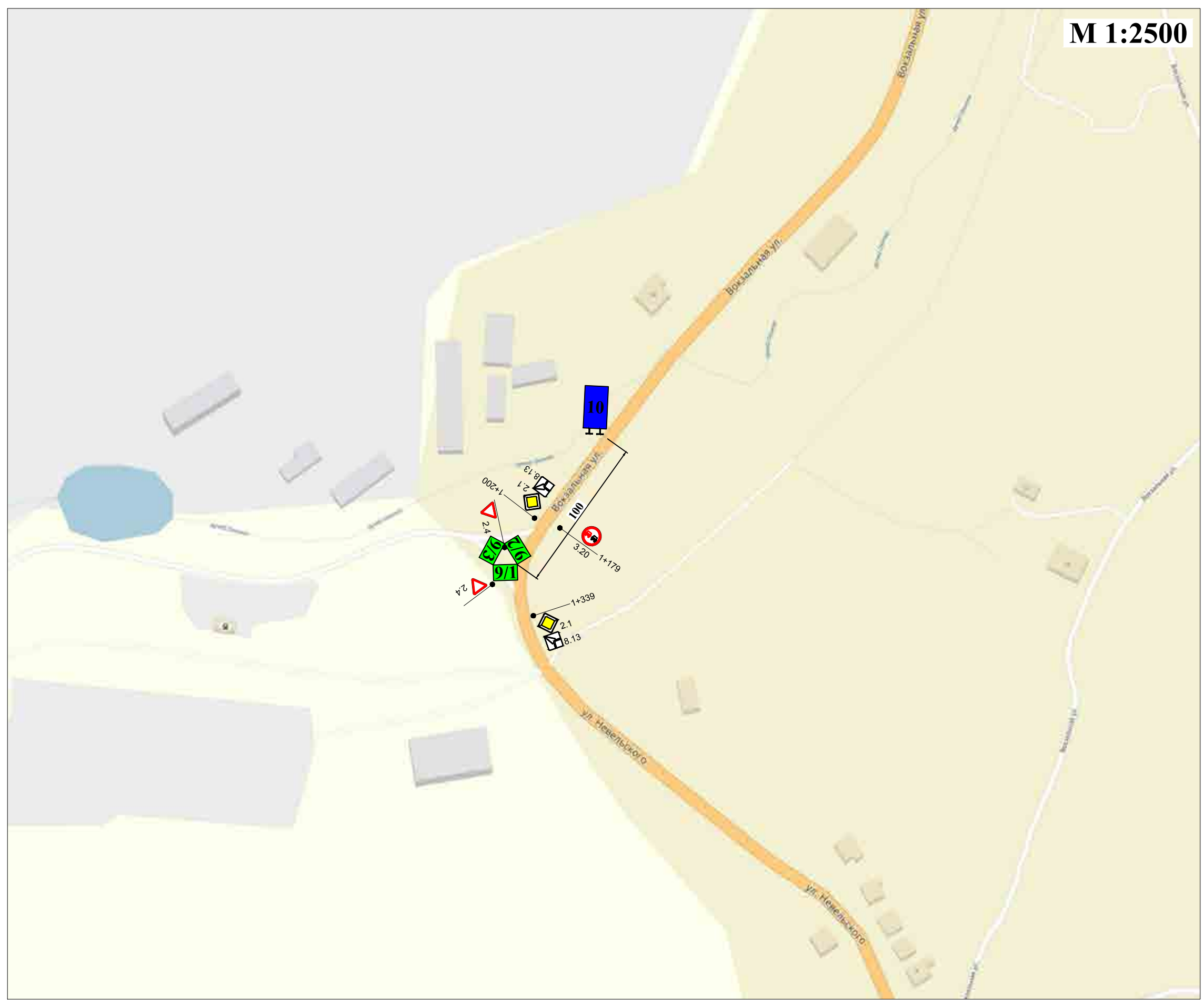
### Условные обозначения

-  Сити-формат, конструктивно связанный с остановочным павильоном, двусторонний, с размером информационного поля 1,8x1,2 м (общая S=4,32 кв.м).
-  Билборд, отдельно стоящий, двусторонний, с размером информационного поля 3,0x6,0 м (общая S=36,0 кв.м).



### Адреса рекламных конструкций

-  7 ул. Невельского (южная сторона) район дома №33 (г. Оха)
-  8 ул. Промысловая (восточная сторона) район дома №2 (г. Оха)



# Схема размещения рекламных конструкций с наложением на картографическую основу муниципального образования городской округ "Охинский" Сахалинской области (г. Оха)



### Условные обозначения

-  Рекламный щит, односторонний, с размером информационного поля 8,0x4,0 м (общая S=32,0 кв.м).
-  Рекламный щит, трехсторонний, с размером информационного поля размеры 1,7x2,6 м (общая S=13,26 кв.м).


### Адреса рекламных конструкций

-  ул. Вокзальная, 100м на северо-восток от пересечения ул. Вокзальной и ул. Невельского (западная сторона) (г. Оха)
-  Пересечение ул. Вокзальной и ул. Невельского (западная сторона) (г. Оха)


# Схема размещения рекламных конструкций с наложением на картографическую основу муниципального образования городской округ "Охинский" Сахалинской области (г. Оха)



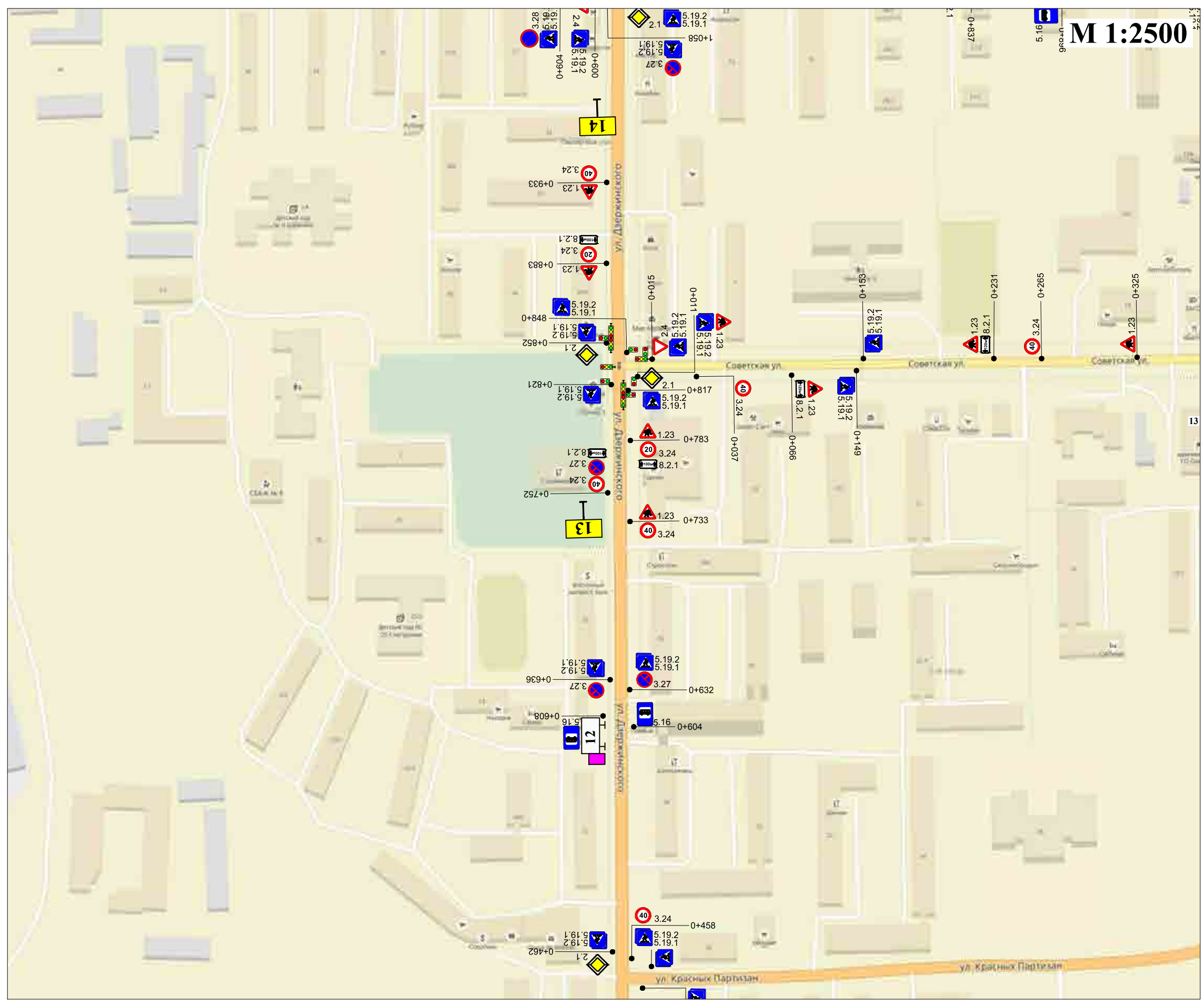
### Условные обозначения

 Билборд, отдельно стоящий, двусторонний, с размером информационного поля 3,0х6,0 м (общая S=36,0 кв.м).

### Адреса рекламных конструкций

 ул. Лазо (юго-восточная сторона) 85м на юго-запад от пересечения с пер. Нефтяников (г. Оха)

# Схема размещения рекламных конструкций с наложением на картографическую основу муниципального образования городской округ "Охинский" Сахалинской области (г. Оха)



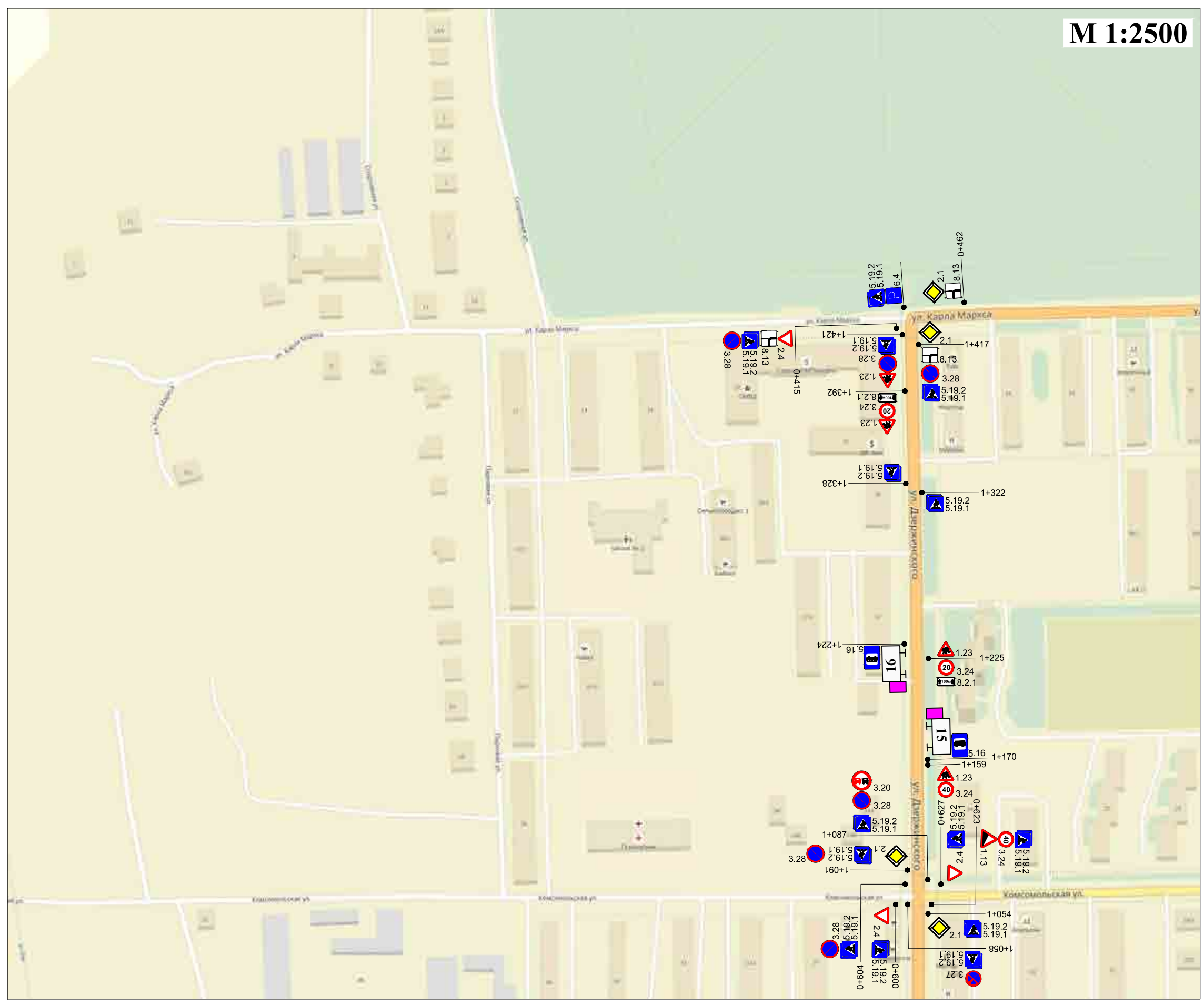
### Условные обозначения

- Сити-формат, конструктивно связанный с остановочным павильоном, двусторонний, с размером информационного поля 1,8x1,2 м (общая S=4,32 кв.м).
- Билборд, отдельно стоящий, двусторонний, с размером информационного поля 3,0x6,0 м (общая S=36,0 кв.м).

### Адреса рекламных конструкций

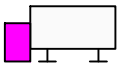
- 12** ул. Дзержинского (западная сторона) район дома №21 (г. Оха)
- 13** ул. Дзержинского (западная сторона) район дома №25 (г. Оха)
- 14** ул. Дзержинского (западная сторона) район дома №33 (г. Оха)

# Схема размещения рекламных конструкций с наложением на картографическую основу муниципального образования городской округ "Охинский" Сахалинской области (г. Оха)

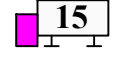


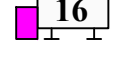
М 1:2500

### Условные обозначения

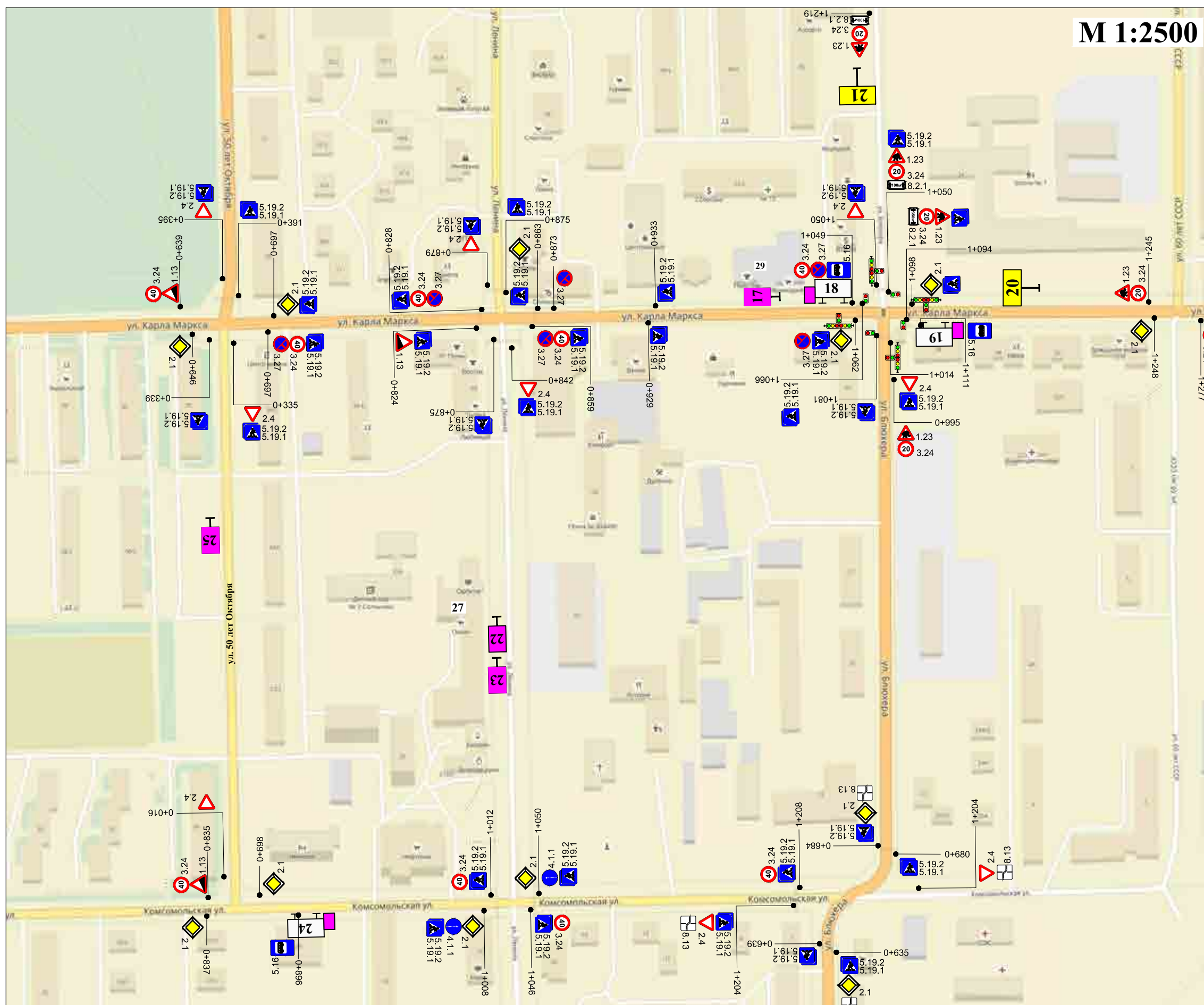
 Сити-формат, конструктивно связанный с остановочным павильоном, двусторонний, с размером информационного поля 1,8x1,2 м (общая S=4,32 кв.м).

### Адреса рекламных конструкций

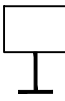
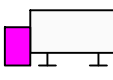
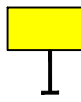

 **15** ул. Дзержинского (восточная сторона) район дома №42 (г. Оха)

 **16** ул. Дзержинского (западная сторона) район дома №37 (г. Оха)










# Схема размещения рекламных конструкций с наложением на картографическую основу муниципального образования городской округ "Охинский" Сахалинской области (г. Оха)



## Условные обозначения

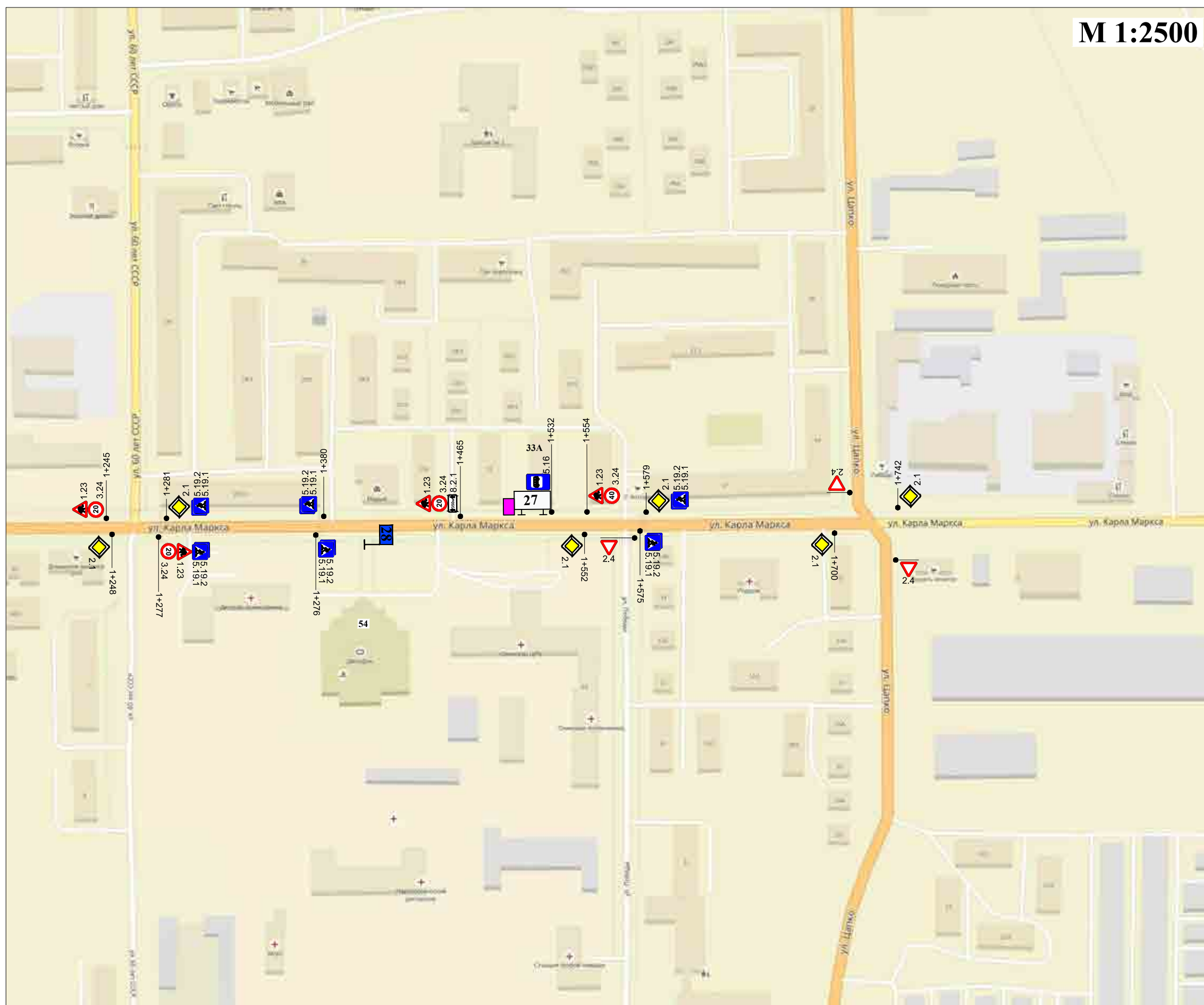
-  Ситиборд, отдельно стоящий, двусторонний, с размером информационного поля 2,7х3,7 м (общая S=19,98 кв.м).
-  Сити-формат, конструктивно связанный с остановочным павильоном, двусторонний, с размером информационного поля 1,8х1,2 м (общая S=4,32 кв.м).
-  Билборд, отдельно стоящий, двусторонний, с размером информационного поля 3,0х6,0 м (общая S=36,0 кв.м).
-  Сити-формат, отдельно стоящий, двусторонний, с размером информационного поля 1,8х1,2 м (общая S=4,32 кв.м).

## Адреса рекламных конструкций

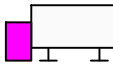
-  17 ул. Карла Маркса (северная сторона) район дома №29 (г. Оха)
-  18 ул. Карла Маркса (северная сторона) район дома №44 (г. Оха)
-  19 ул. Карла Маркса (южная сторона) район дома №46 (г. Оха)
-  20 ул. Карла Маркса (северная сторона) район дома №34 (г. Оха)
-  21 ул. Блюхера (западная сторона) район дома №25 (г. Оха)
-  22 ул. Ленина (западная сторона) район дома №27 (г. Оха)
-  23 ул. Ленина (западная сторона) район дома №27 (г. Оха)
-  24 ул. Комсомольская (южная сторона) район дома №25 (г. Оха)
-  25 ул. 50 лет Октября (западная сторона) район дома №34А по ул. Карла Маркса (г. Оха)




# Схема размещения рекламных конструкций с наложением на картографическую основу муниципального образования городской округ "Охинский" Сахалинской области (г. Оха)





## Условные обозначения

 Сити-формат, конструктивно связанный с остановочным павильоном, двусторонний, с размером информационного поля 1,8x1,2 м (общая S=4,32 кв.м).

 Панель-кронштейн, на собственной опоре, отдельно стоящая, двусторонняя, с размером информационного поля 1,2x1,8 м (общая S=4,32 кв.м).

## Адреса рекламных конструкций

 27 ул. Карла Маркса (северная сторона) район дома №33А (г. Оха)

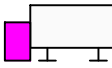

 28 ул. Карла Маркса (южная сторона) район дома №54 (г. Оха)



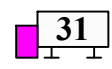
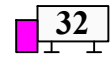


# Схема размещения рекламных конструкций с наложением на картографическую основу муниципального образования городской округ "Охинский" Сахалинской области (г. Оха)



### Условные обозначения

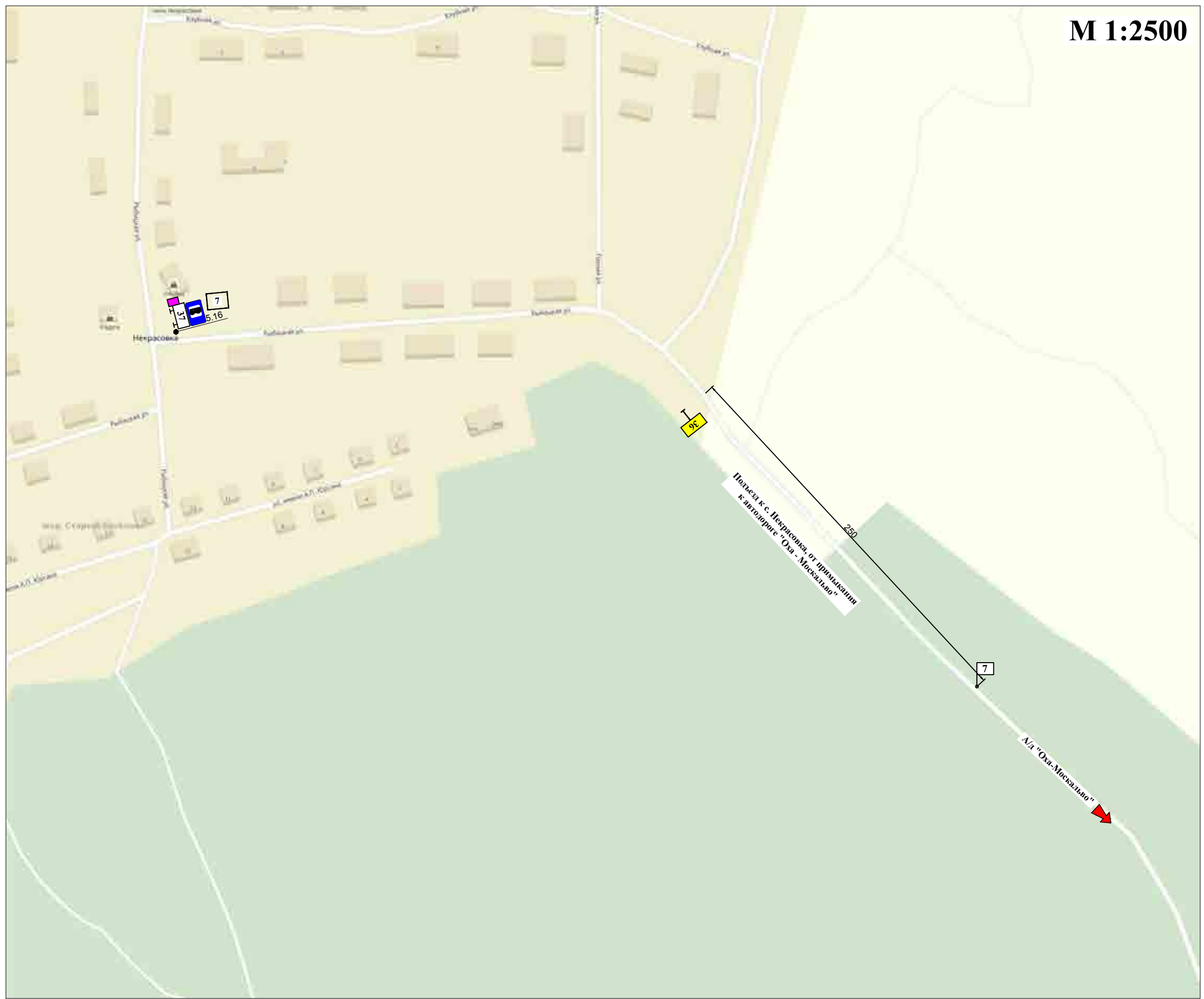
-  Сити-формат, конструктивно связанный с остановочным павильоном, двусторонний, с размером информационного поля 1,8x1,2 м (общая S=4,32 кв.м).
-  Сити-формат, отдельно стоящий, двусторонний, с размером информационного поля 1,8x1,2 м (общая S=4,32 кв.м).

### Адреса рекламных конструкций

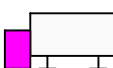
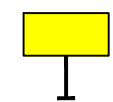
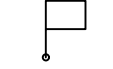

-  ул. Дзержинского (западная сторона) район Охинского завода ЖБИ, 150м на юг от пересечения с ул. Чехова (г. Оха)
-  ул. Дзержинского (вочточная сторона) район дома №2 по ул. Чехова (г. Оха)
-  ул. Дзержинского (северная сторона) район дома №6 (г. Оха)
-  ул. Дзержинского (северная сторона) район дома №10 (г. Оха)



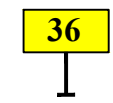
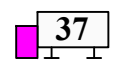
# Схема размещения рекламных конструкций с наложением на картографическую основу муниципального образования городской округ "Охинский" Сахалинской области (с. Некрасовка)



### Условные обозначения

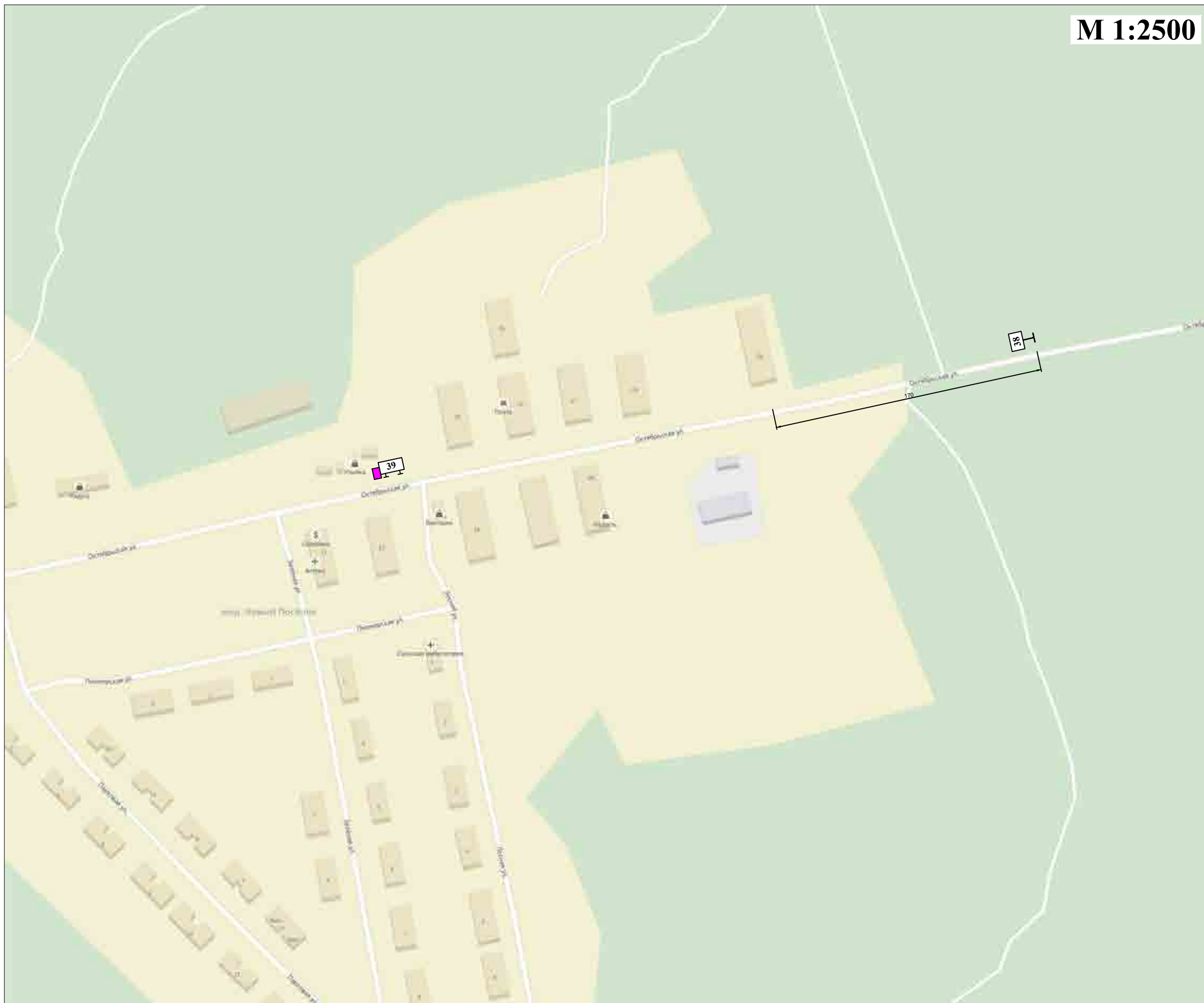
-  Сити-формат, конструктивно связанный с остановочным павильоном, двусторонний, с размером информационного поля 1,8х1,2 м (общая S=4,32 кв.м).
-  Билборд, отдельно стоящий, двусторонний, с размером информационного поля 3,0х6,0 м (общая S=36,0 кв.м).
-  Указатель километровой разметки
-  Указатель направления

### Адреса рекламных конструкций

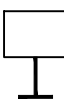
-  **36** Подъезд к с. Некрасовка, от примыкания к автодороге "Оха - Москальво" (западная сторона) 7км+250м
-  **37** ул. Рыбацкая (вочточная сторона) район дома №7 (с. Некрасовка)

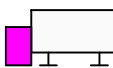
# Схема размещения рекламных конструкций с наложением на картографическую основу муниципального образования городской округ "Охинский" Сахалинской области (с. Некрасовка)

М 1:2500




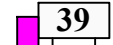
### Условные обозначения

 Ситиборд, отдельно стоящий, двусторонний, с размером информационного поля 2,7х3,7 м (общая S=19,98 кв.м).

 Сити-формат, конструктивно связанный с остановочным павильоном, двусторонний, с размером информационного поля 1,8х1,2 м (общая S=4,32 кв.м).

### Адреса рекламных конструкций



 **38** ул. Октябрьская (северная сторона) 170 м на восток от дома №24 (с. Некрасовка)

 **39** ул. Октябрьская (северная сторона) район дома №13 (с. Некрасовка)


# Схема размещения рекламных конструкций с наложением на картографическую основу муниципального образования городской округ "Охинский" Сахалинской области (с. Москальво)



### Условные обозначения

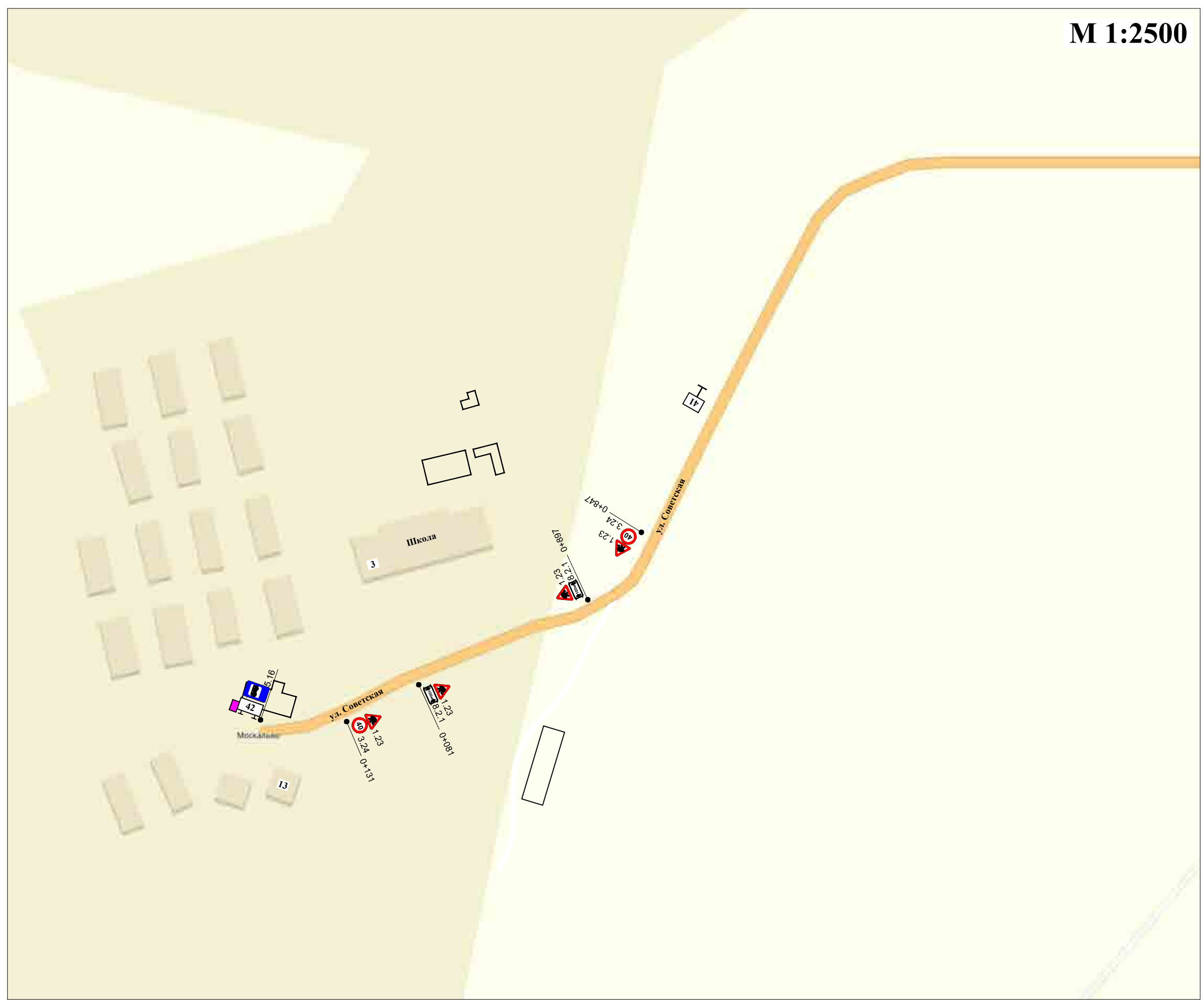
-  Билборд, отдельно стоящий, двусторонний, с размером информационного поля 3,0x6,0 м (общая S=36,0 кв.м).
-  Указатель направления

### Адреса рекламных конструкций

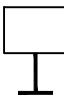
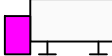
-  ул. Советская (южная сторона) 250м на запад от автомамарогга "Оха - Москальво" (с. Москальво)

# Схема размещения рекламных конструкций с наложением на картографическую основу муниципального образования городской округ "Охинский" Сахалинской области (с. Москальво)

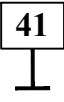
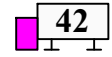
М 1:2500



### Условные обозначения

-  Ситиборд, отдельно стоящий, двусторонний, с размером информационного поля 2,7х3,7 м (общая S=19,98 кв.м).
-  Сити-формат, конструктивно связанный с остановочным павильоном, двусторонний, с размером информационного поля 1,8х1,2 м (общая S=4,32 кв.м).

### Адреса рекламных конструкций

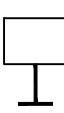
-  **41** ул. Советская (западная сторона) район дома №3 (с. Москальво)
-  **42** ул. Советская (северная сторона) район дома №13 (с. Москальво)




# Схема размещения рекламных конструкций с наложением на картографическую основу муниципального образования городской округ "Охинский" Сахалинской области (с. Лагури)



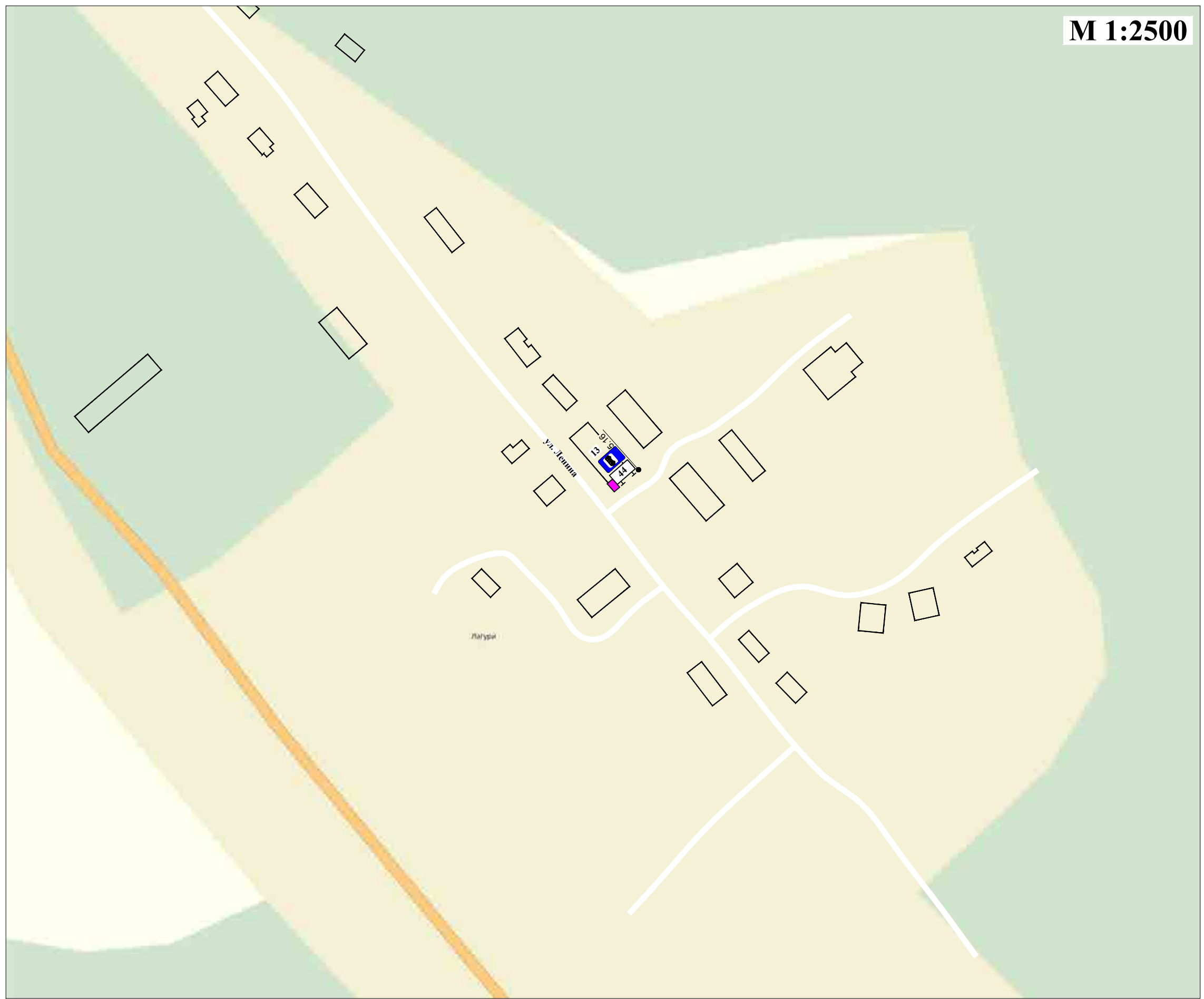
### Условные обозначения

 Ситиборд, отдельно стоящий, двусторонний, с размером информационного поля 2,7х3,7 м (общая S=19,98 кв.м).

### Адреса рекламных конструкций

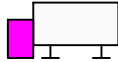
 ул. Ленина (южная сторона) 320м на юг от пересечения с автодорогой "Оха-Некрасовка" (с. Лагури)

# Схема размещения рекламных конструкций с наложением на картографическую основу муниципального образования городской округ "Охинский" Сахалинской области (с. Лагури)




М 1:2500

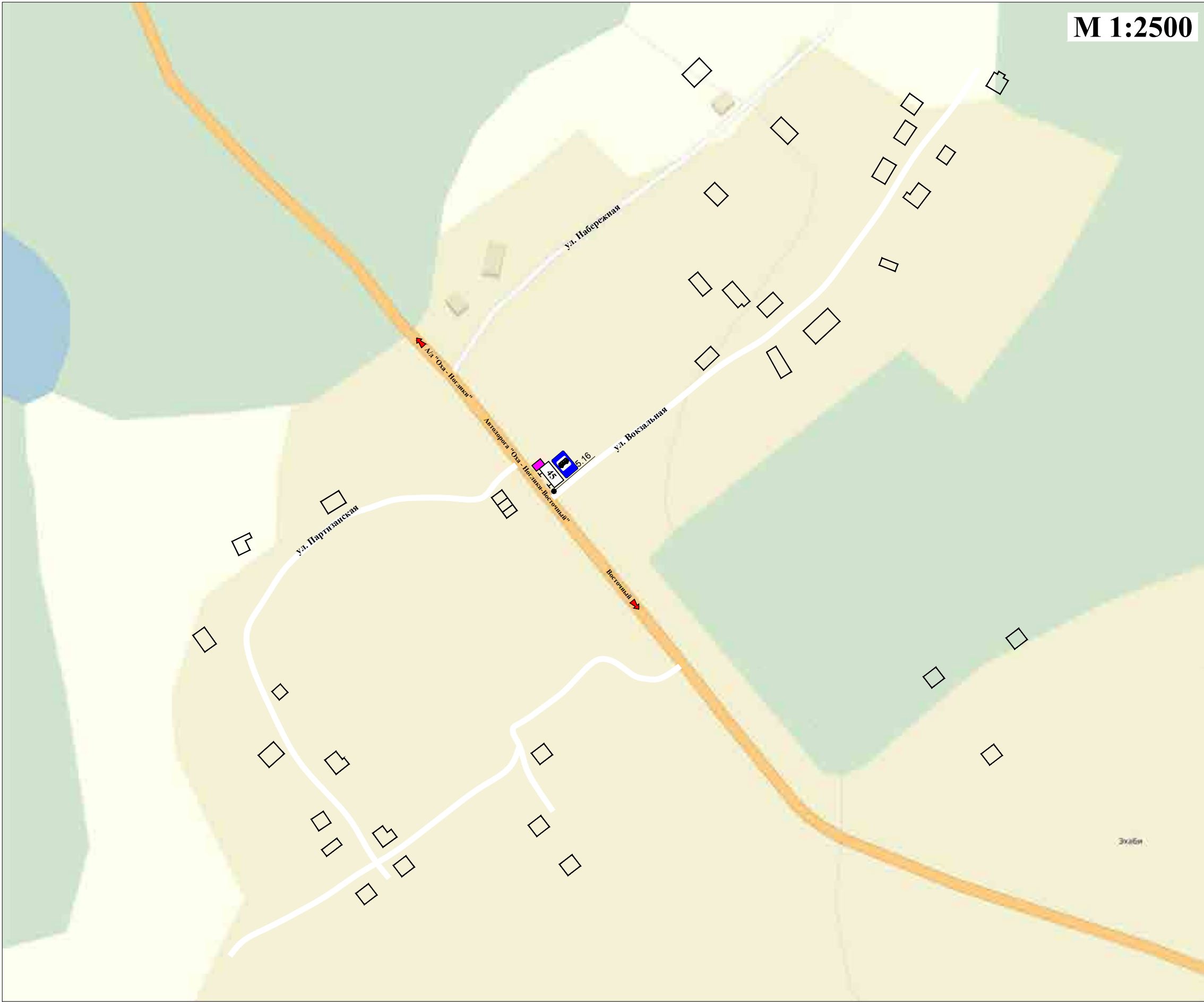
### Условные обозначения

 Сити-формат, конструктивно связанный с остановочным павильоном, двусторонний, с размером информационного поля 1,8x1,2 м (общая S=4,32 кв.м).

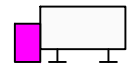
### Адреса рекламных конструкций

 44 ул. Ленина (восточная сторона) район дома №13 (с. Лагури)

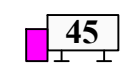
# Схема размещения рекламных конструкций с наложением на картографическую основу муниципального образования городской округ "Охинский" Сахалинской области (с. Эхаби)



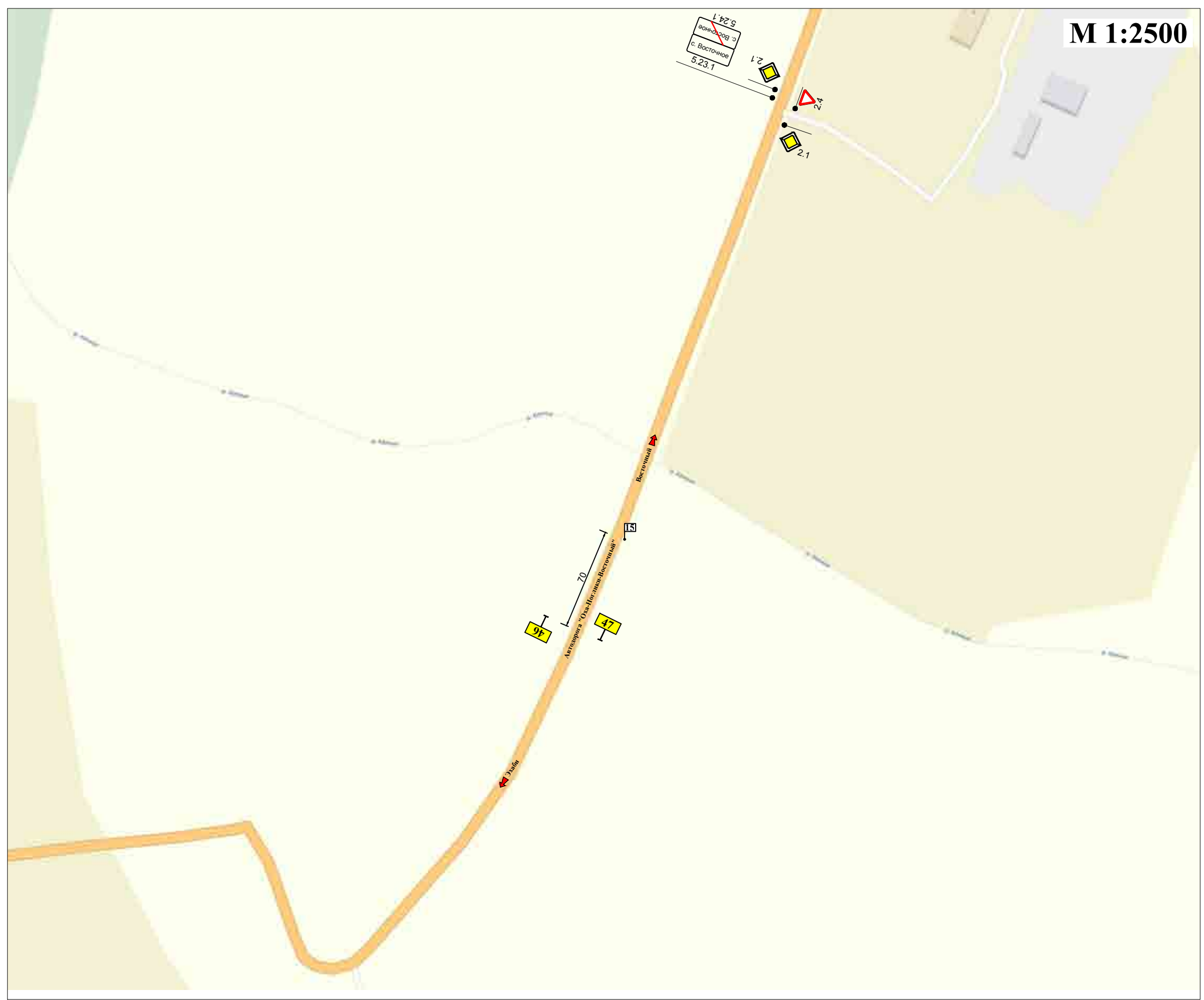
### Условные обозначения

 Сити-формат, конструктивно связанный с остановочным павильоном, двусторонний, с размером информационного поля 1,8x1,2 м (общая S=4,32 кв.м).




### Адреса рекламных конструкций

 Автодорога "Оха-Ноглики-Восточный" (северная сторона) пересечение с ул. Вокзальная (с. Эхаби)



# Схема размещения рекламных конструкций с наложением на картографическую основу муниципального образования городской округ "Охинский" Сахалинской области (п. Восточный)



### Условные обозначения

-  Билборд, отдельно стоящий, двусторонний, с размером информационного поля 3,0х6,0 м (общая S=36,0 кв.м).
-  Указатель километровой разметки
-  Указатель направления

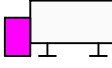
### Адреса рекламных конструкций

-  46 Автомобильная дорога "Оха-Ноглики-Восточный" (западная сторона) 14км+930м (п. Восточный)
-  47 Автомобильная дорога "Оха-Ноглики-Восточный" (восточная сторона) 14км+930м (п. Восточный)

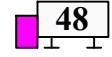
# Схема размещения рекламных конструкций с наложением на картографическую основу муниципального образования городской округ "Охинский" Сахалинской области (п. Восточный)



### Условные обозначения

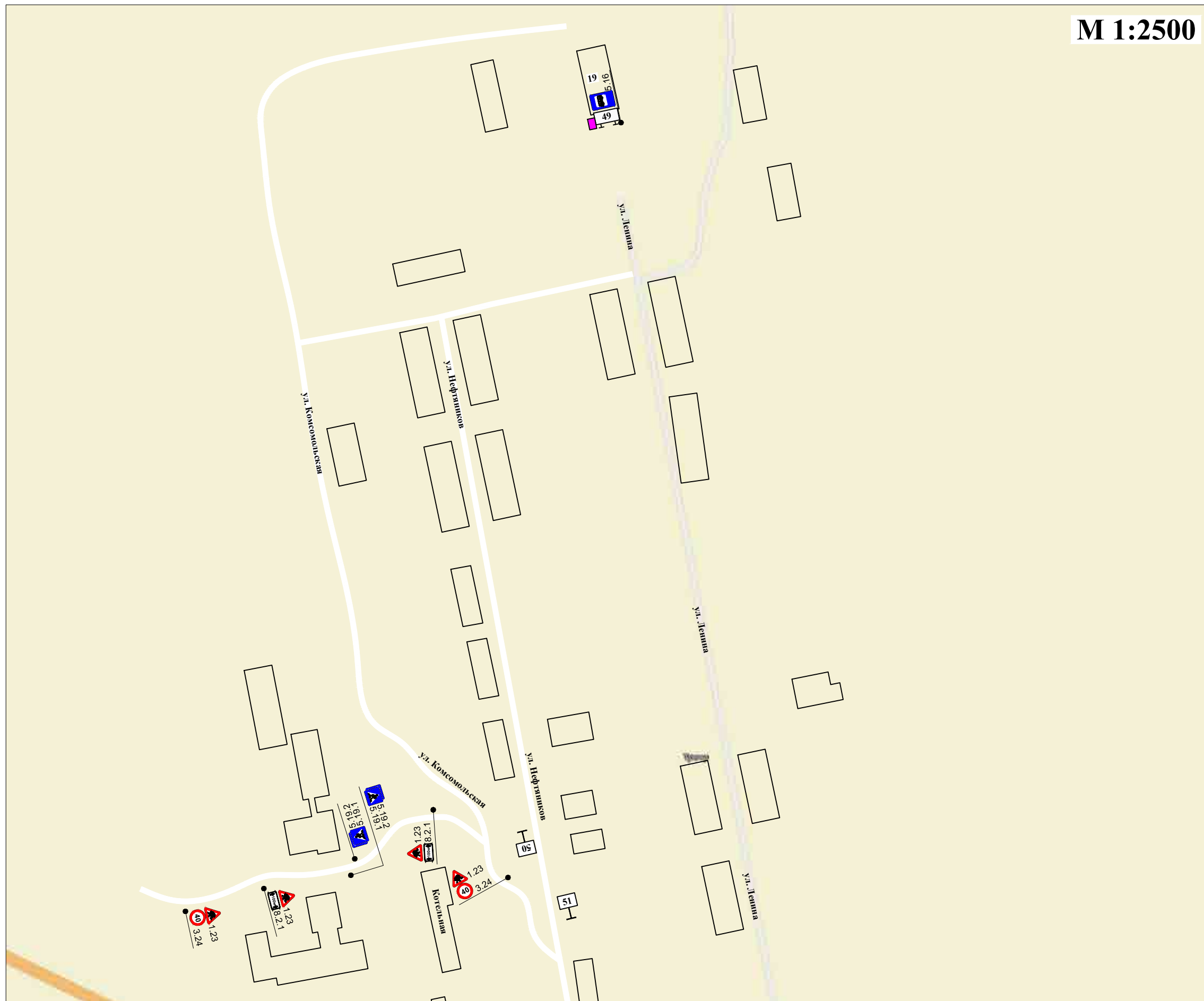
 Сити-формат, конструктивно связанный с остановочным павильоном, двусторонний, с размером информационного поля 1,8x1,2 м (общая S=4,32 кв.м).

### Адреса рекламных конструкций

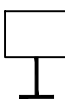

 ул. Школьная (западная сторона) район дома №3 (п. Восточный)

# Схема размещения рекламных конструкций с наложением на картографическую основу муниципального образования городской округ "Охинский" Сахалинской области (п. Тунгор)




М 1:2500



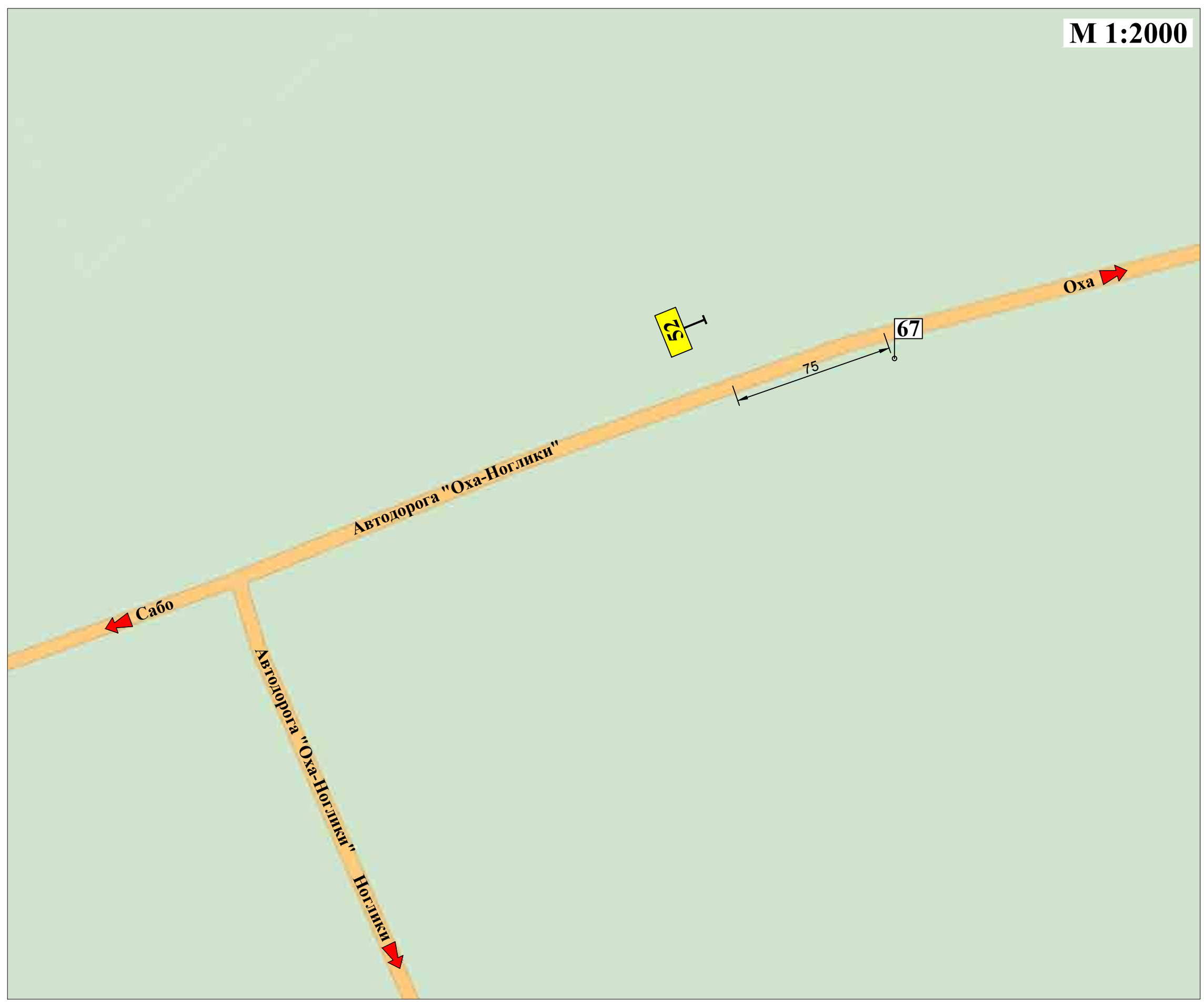
### Условные обозначения

-  Ситиборд, отдельно стоящий, двусторонний, с размером информационного поля 2,7х3,7 м (общая S=19,98 кв.м).
-  Сити-формат, конструктивно связанный с остановочным павильоном, двусторонний, с размером информационного поля 1,8х1,2 м (общая S=4,32 кв.м).

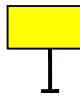


### Адреса рекламных конструкций

-  **49** ул. Ленина (северная сторона) район дома №19 (п. Тунгор)
-  **50** ул. Нефтяников (западная сторона) район здания котельной (п.Тунгор)
-  **51** ул. Нефтяников (восточная сторона) район здания котельной (п.Тунгор)


# Схема размещения рекламных конструкций с наложением на картографическую основу муниципального образования городской округ "Охинский" Сахалинской области (Автодорога "Оха-Ноглики")



### Условные обозначения

-  Билборд, отдельно стоящий, двусторонний, с размером информационного поля 3,0х6,0 м (общая S=36,0 кв.м).
-  Указатель километровой разметки
-  Указатель направления

### Адреса рекламных конструкций

-  **52** Автодорога "Оха-Ноглики" (северная сторона) 66км+925м.