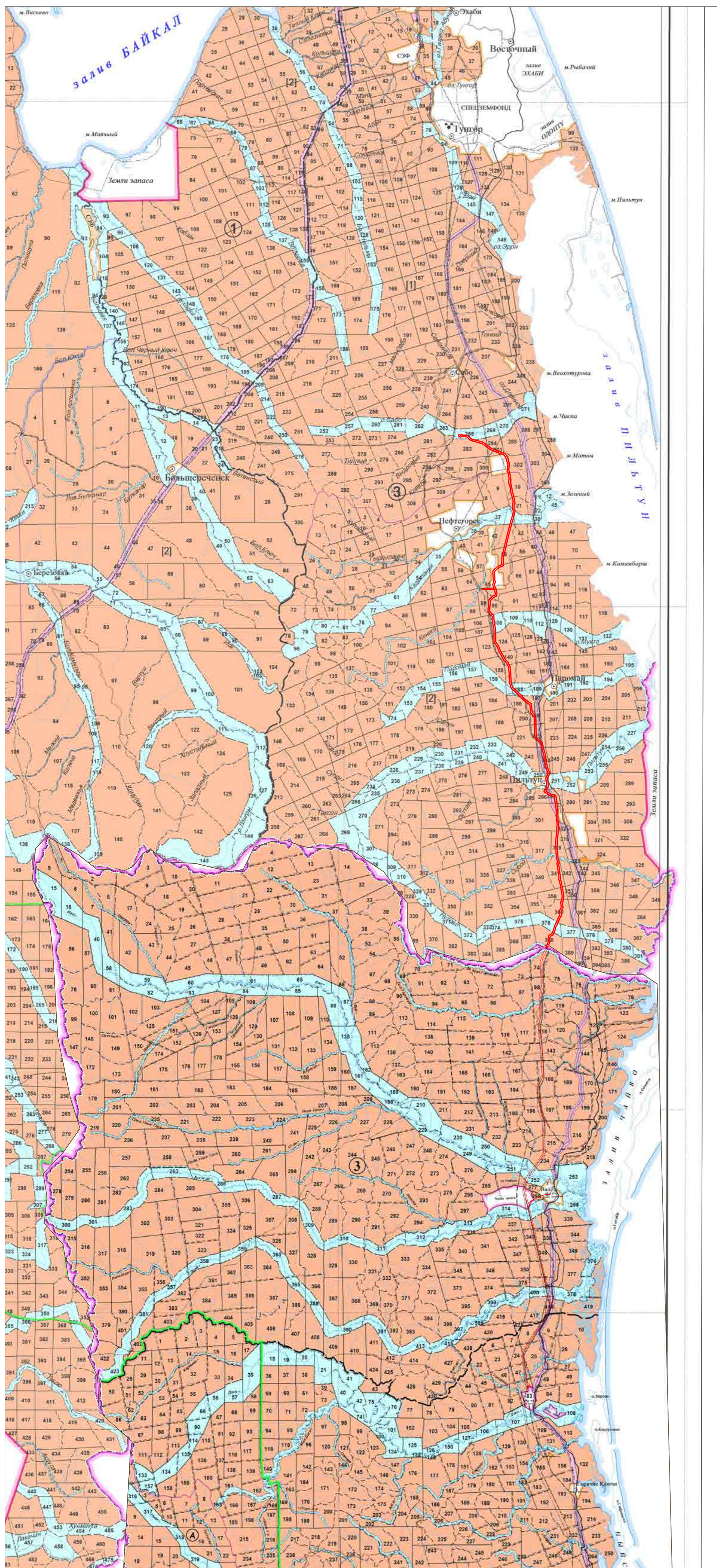


ВНЕСЕНИЕ ИЗМЕНЕНИЙ В ПРОЕКТ ПЛАНИРОВКИ И МЕЖЕВАНИЯ ТЕРРИТОРИИ
 ДЛЯ РАЗМЕЩЕНИЯ ЛИНЕЙНОГО ОБЪЕКТА "НЕФТЕПРОВОД "САБО-ДАГИ"
 В ГРАНИЦАХ ТЕРРИТОРИИ МУНИЦИПАЛЬНОГО ОБРАЗОВАНИЯ ГОРОДСКОЙ ОКРУГ
 "ОХИНСКИЙ" И "ГОРОДСКОЙ ОКРУГ НОГЛИКСКИЙ" САХАЛИНСКОЙ ОБЛАСТИ
 МАТЕРИАЛЫ ПО ОБОСНОВАНИЮ ПРОЕКТА МЕЖЕВАНИЯ ТЕРРИТОРИИ.

ПРОЕКТ МЕЖЕВАНИЯ. ЧЕРТЕЖ МЕЖЕВАНИЯ ТЕРРИТОРИИ.
 МАСШТАБ :250 000
 Лист 1



ЗАЩИТНЫЕ ЛЕСА

- Защитные полосы лесов, распой, впадь ж.д и дорог
- Зеленые зоны
- Нерестохранные полосы лесов

ЭКСПЛУАТАЦИОННЫЕ ЛЕСА

- Эксплуатационные леса

Условные обозначения



Границы территории в отношении которой разработан проект планировки

УСЛОВНЫЕ ОБОЗНАЧЕНИЯ

Кодовый признак	КУСТАРНИКИ, НЕПОКРЫТЫЕ И ВЕЛЕСИМЫЕ ЗЕМЛИ					
	Гарь	Полупустыни	Вербуй	Степные луга	Сенокосы	Пески
Граница с лесом	Агрокультуры	Дорожные полосы	Уч. участки	Земли населенных пунктов	Кад. участки	Нерестохр. полосы лесов
Граница с населенными пунктами	Сел. поселения	Сел. поселения	Сел. поселения	Сел. поселения	Сел. поселения	Сел. поселения
Ж.д. линия	Ж.д. участки	Дорожные участки	Дорожные участки	Дорожные участки	Дорожные участки	Дорожные участки
Озера	Рыбоводческие	Старые каналы	Каналы	Искусственные каналы	Искусственные каналы	Искусственные каналы

Охинское лесничество

№	НАИМЕНОВАНИЕ УЧАСТКОВЫХ ЛЕСНИЧЕСТВА	ПЛОЩАДЬ, га
①	Охинское	249705
[1]	часть 1	159927
[2]	часть 2 (б. Некрасовское)	89778
②	Рыбовское	612432
[1]	часть 1	328795
[2]	часть 2 (б. Северное)	283637
③	Тугурское	309566
[1]	часть 1	128715
[2]	часть 2 (б. Нефтегорское)	180851
Всего		1171703

Ногликское лесничество

№	НАИМЕНОВАНИЕ УЧАСТКОВЫХ ЛЕСНИЧЕСТВА	ПЛОЩАДЬ, га
①	Ногликское	403809
[1]	часть 1	252975
[2]	часть 2 (б. Нышское)	150834
②	Катанглийское	332129
[1]	часть 1	255845
[2]	часть 2 (б. Пограничное)	76284
③	Чайвинское	296473
Всего		1032411

Согласовано
Взам. инв. №
Подп. и дата
Инв. № подл.

ВНЕСЕНИЕ ИЗМЕНЕНИЙ В ПРОЕКТ ПЛАНИРОВКИ И МЕЖЕВАНИЯ ТЕРРИТОРИИ
 ДЛЯ РАЗМЕЩЕНИЯ ЛИНЕЙНОГО ОБЪЕКТА "НЕФТЕПРОВОД "САБО-ДАГИ"
 В ГРАНИЦАХ ТЕРРИТОРИИ МУНИЦИПАЛЬНОГО ОБРАЗОВАНИЯ ГОРОДСКОЙ ОКРУГ "ОХИНСКИЙ"
 И МУНИЦИПАЛЬНОГО ОБРАЗОВАНИЯ ГОРОДСКОЙ ОКРУГ "НОГЛИКСКИЙ" САХАЛИНСКОЙ ОБЛАСТИ
 МАТЕРИАЛЫ ПО ОБОСНОВАНИЮ ПРОЕКТА МЕЖЕВАНИЯ ТЕРРИТОРИИ.

ПРОЕКТ МЕЖЕВАНИЯ. ЧЕРТЕЖ МЕЖЕВАНИЯ ТЕРРИТОРИИ.
 МАСШТАБ 1:2000
 Лист 30

Линия сообщения с листом 29

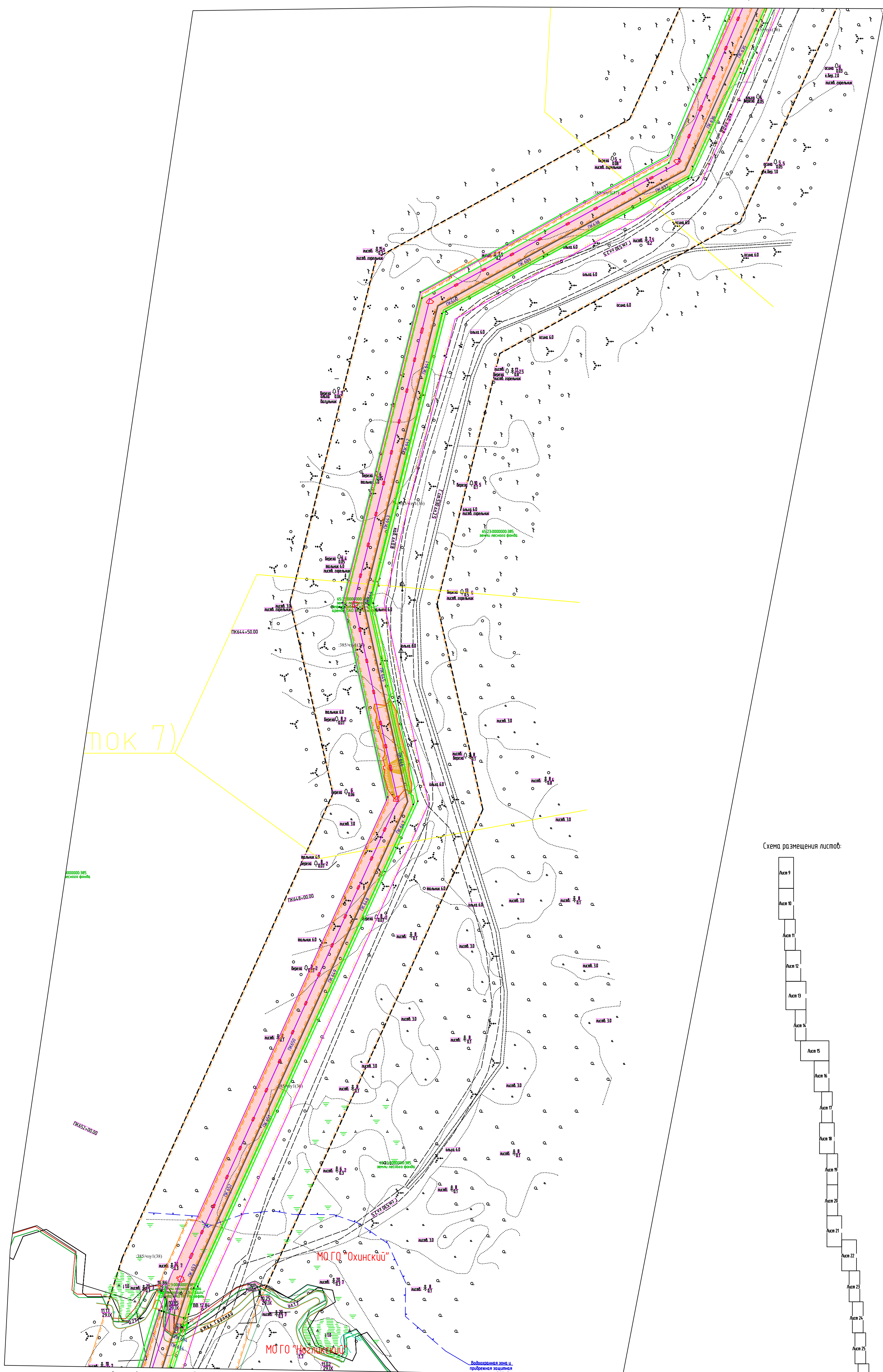
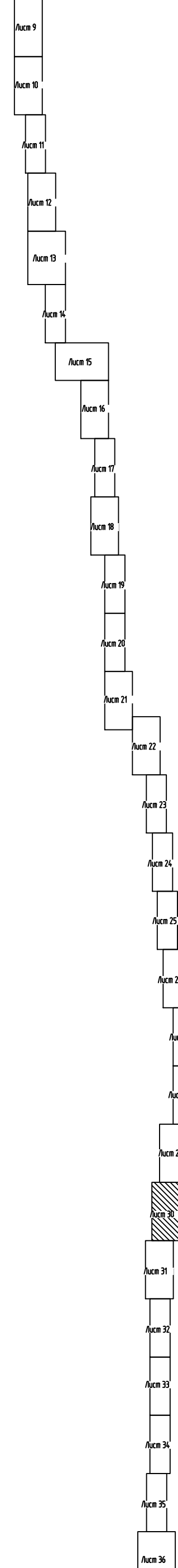


Схема размещения листов:



УСЛОВНЫЕ ОБОЗНАЧЕНИЯ

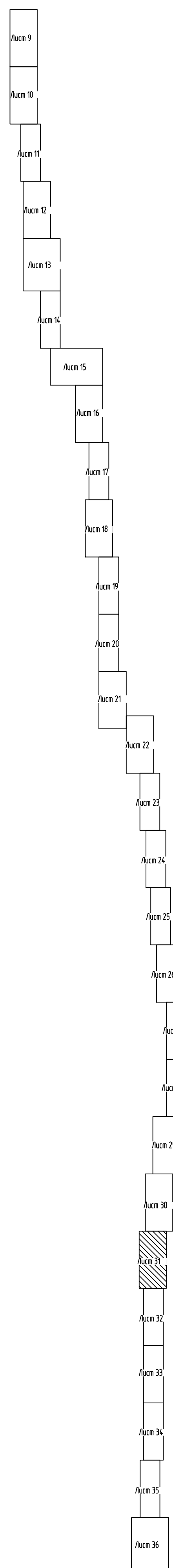
- Границы территории в отношении которой разрабатывается проект планировки
- Границы существующих земельных участков, учтенных в ЕГРН.
- Границы существующих земельных участков, учтенных в ЕГРН. Предоставленные в аренду ПАО НК "Роснефть"
- Границы образуемых земельных участков, категории лесного фонда
- Границы образуемых земельных участков, категории запаса
- Границы образуемых земельных участков, категории нас. пунктов
- Обозначение кадастрового номера земельного участка
- условное обозначение образуемых земельных участков(частей)
- Границы территории необходимой для строительства проектируемого объекта
- Границы существующих земельных участков, учтенных в ЕГРН.
- Проектируемый нефтепровод
- Проектируемый ВОЛС
- Проектируемая ЛЭП
- Демонтаж сооружений
- Проектируемые трассы сооружений
- Границы зоны с особыми условиями использования территории, подлежащими установлению в связи с размещением линейных объектов

Сопоставлено
 Сопоставлено
 И.О. Устава
 Подпись
 Дата
 Взам. инв. №
 Формат А2х3В

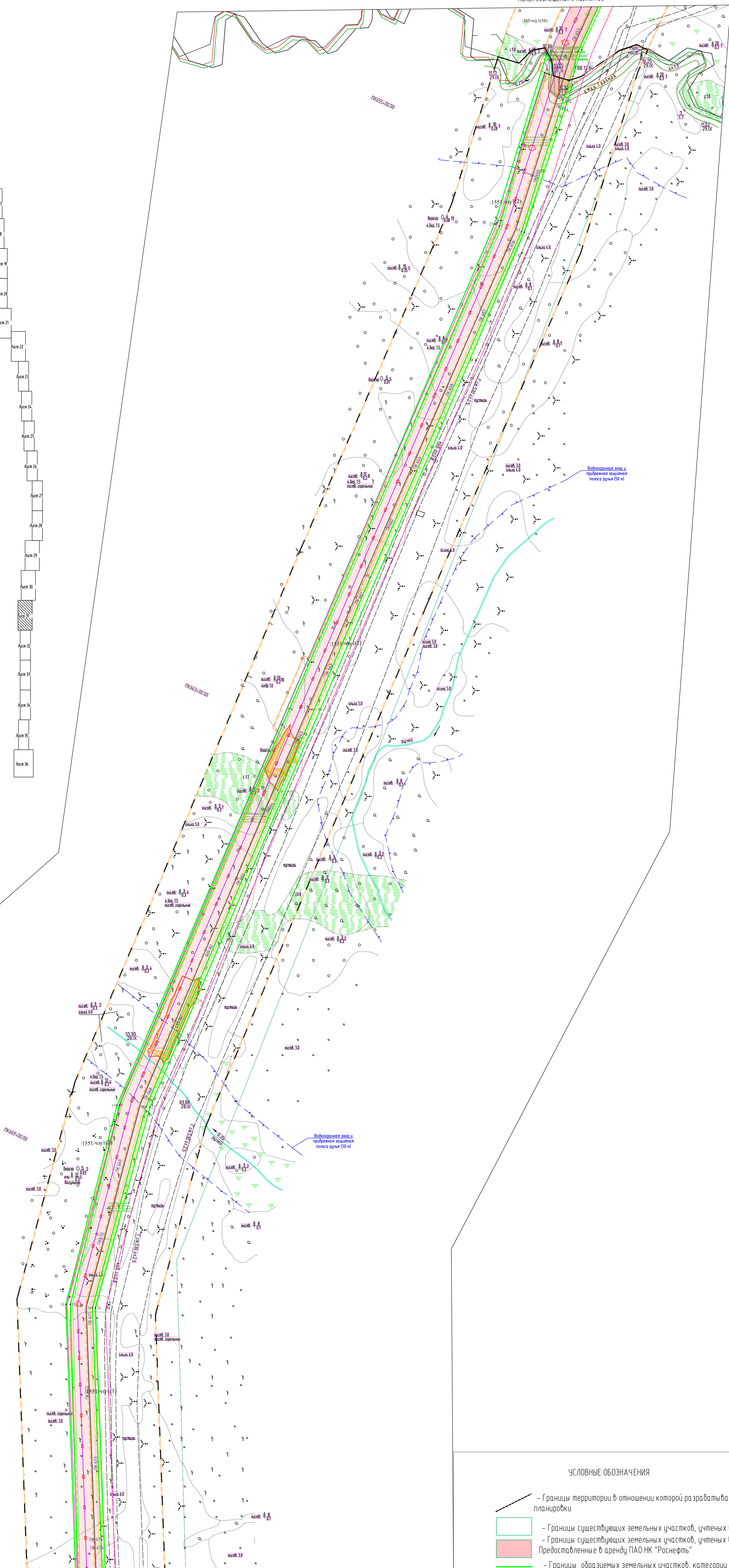
ВНЕСЕНИЕ ИЗМЕНЕНИЙ В ПРОЕКТ ПЛАНИРОВКИ И МЕЖЕВАНИЯ ТЕРРИТОРИИ
 ДЛЯ РАЗМЕЩЕНИЯ ЛИНЕЙНОГО ОБЪЕКТА "НЕФТЕПРОВОД "САБО-ДАГИ"
 В ГРАНИЦАХ ТЕРРИТОРИИ МУНИЦИПАЛЬНОГО ОБРАЗОВАНИЯ ГОРОДСКОЙ ОКРУГ
 "НОГЛИКСКИЙ" САХАЛИНСКОЙ ОБЛАСТИ
 МАТЕРИАЛЫ ПО ОБОСНОВАНИЮ ПРОЕКТА МЕЖЕВАНИЯ ТЕРРИТОРИИ.

ПРОЕКТ МЕЖЕВАНИЯ. ЧЕРТЕЖ МЕЖЕВАНИЯ ТЕРРИТОРИИ.
 МАСШТАБ 1:2000
 Лист 31

Схема размещения листов



Линия соприкосновения с листом 30



Линия соприкосновения с листом 32

УСЛОВНЫЕ ОБОЗНАЧЕНИЯ

- Границы территории в отношении которой разрабатывается проект планировки
- Границы существующих земельных участков, учтенных в ЕГРН.
- Границы существующих земельных участков, учтенных в ЕГРН. Предоставленные в аренду ПАО НК "Роснефть"
- Границы образуемых земельных участков, категории лесного фонда
- Границы образуемых земельных участков, категории запаса
- Границы образуемых земельных участков, категории нас. пунктов
- 65:23:0000000:385 - Обозначение кадастрового номера земельного участка
- 65:22:0000000:1555 - Обозначение кадастрового номера земельного участка
- :ЗУ1(:385/чзу1) - условное обозначение образуемых земельных участков(частей)
- Границы территории необходимой для строительства проектируемого объекта
- Границы существующих земельных участков, учтенных в ЕГРН.
- Проектируемый нефтепровод
- Проектируемый ВОЛС
- Проектируемая ЛЭП
- Демонтаж сооружений
- Проектируемые трассы сооружений
- Границы зоны с особыми условиями использования территории, подлежащими установлению в связи с размещением линейных объектов

Составлено			
Составлено			
И.И. М. Габ. П.И. И. Дале. В.А.К. Шаб.И.			

ВНЕСЕНИЕ ИЗМЕНЕНИЙ В ПРОЕКТ ПЛАНИРОВКИ И МЕЖЕВАНИЯ ТЕРРИТОРИИ ДЛЯ РАЗМЕЩЕНИЯ
ЛИНЕЙНОГО ОБЪЕКТА

”НЕФТЕПРОВОД ”САБО–ДАГИ”

В ГРАНИЦАХ ТЕРРИТОРИИ МУНИЦИПАЛЬНОГО ОБРАЗОВАНИЯ ГОРОДСКОЙ ОКРУГ ”НОГЛИКСКИЙ”
САХАЛИНСКОЙ ОБЛАСТИ

МАТЕРИАЛЫ ПО ОБОСНОВАНИЮ ПРОЕКТА МЕЖЕВАНИЯ ТЕРРИТОРИИ.

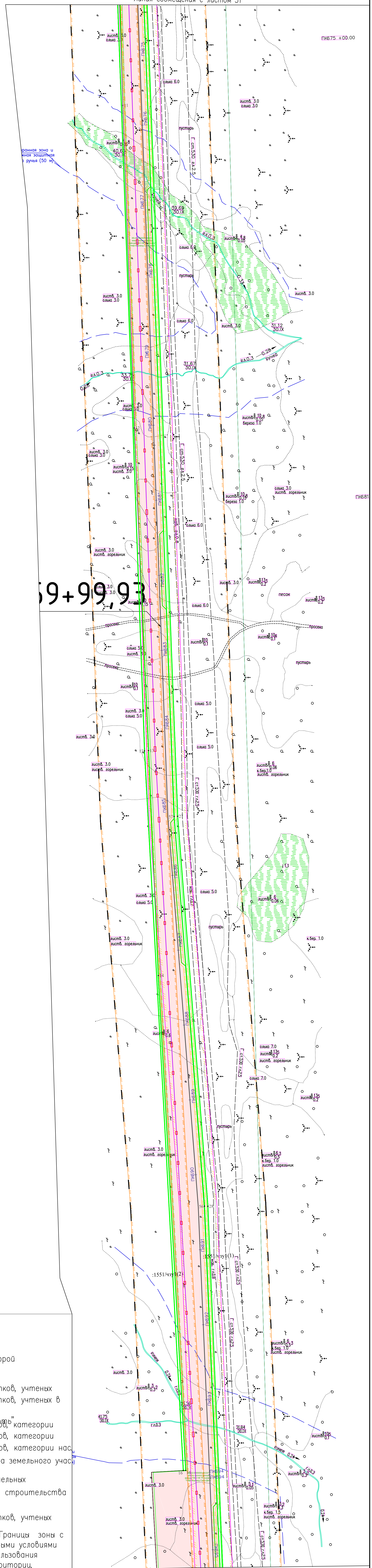
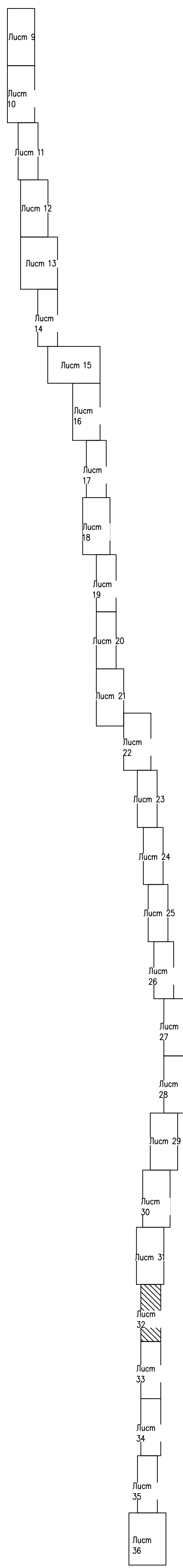
ПРОЕКТ МЕЖЕВАНИЯ. ЧЕРТЕЖ МЕЖЕВАНИЯ ТЕРРИТОРИИ.

МАСШТАБ 1:2000

Лист 32

Линия совмещения с листом 31

Схема размещения листов:



* ПРОЕКТ МЕЖЕВАНИЯ, ЧЕРТЕЖ МЕЖЕВАНИЯ ТЕРРИТОРИИ подлежащих
реконструкции в связи с изменением местоположения – не разрабатывается в
связи с отсутствием таких объектов
** Каталог координат характерных точек границы зоны планируемого
размещения линейных объектов, приведен в Разделе 2 "Положение о
размещении линейных объектов"

УСЛОВНЫЕ ОБОЗНАЧЕНИЯ

- Границы территории в отношении которой разрабатывается проект планировки
- Границы существующих земельных участков, учтенных в ЕГРН
- Границы существующих земельных участков, учтенных в ЕГРН
- Предоставленные в аренду ПАО НК "Роснефть" территории образующих земельных участков, категории лесной зоны
- Границы образуемых земельных участков, категории населенной территории
- Обозначение кадастрового номера земельного участка
- Условное обозначение образуемых земельных участков территории необходимой для строительства проектируемого объекта
- Границы существующих земельных участков, учтенных в ЕГРН
- Проектируемый нефтепровод
- Проектируемый ВОЛС
- Проектируемая ЛЭП
- Демонтаж сооружений
- Проектируемые трассы сооружений
- Границы зоны с особыми условиями использования территории, подлежащими установлению в связи размещением линейных объектов

Линия совмещения с листом 33

ВНЕСЕНИЕ ИЗМЕНЕНИЙ В ПРОЕКТ ПЛАНИРОВКИ И МЕЖЕВАНИЯ ТЕРРИТОРИИ
 ДЛЯ РАЗМЕЩЕНИЯ ЛИНЕЙНОГО ОБЪЕКТА "НЕФТЕПРОВОД "САБО-ДАГИ"
 В ГРАНИЦАХ ТЕРРИТОРИИ МУНИЦИПАЛЬНОГО ОБРАЗОВАНИЯ ГОРОДСКОЙ ОКРУГ
 "НОГЛИКСКИЙ" САХАЛИНСКОЙ ОБЛАСТИ
 МАТЕРИАЛЫ ПО ОБОСНОВАНИЮ ПРОЕКТА МЕЖЕВАНИЯ ТЕРРИТОРИИ.

ПРОЕКТ МЕЖЕВАНИЯ. ЧЕРТЕЖ МЕЖЕВАНИЯ ТЕРРИТОРИИ.
 МАСШТАБ 1:2000
 Лист 33



Линия соймещения с листом 32

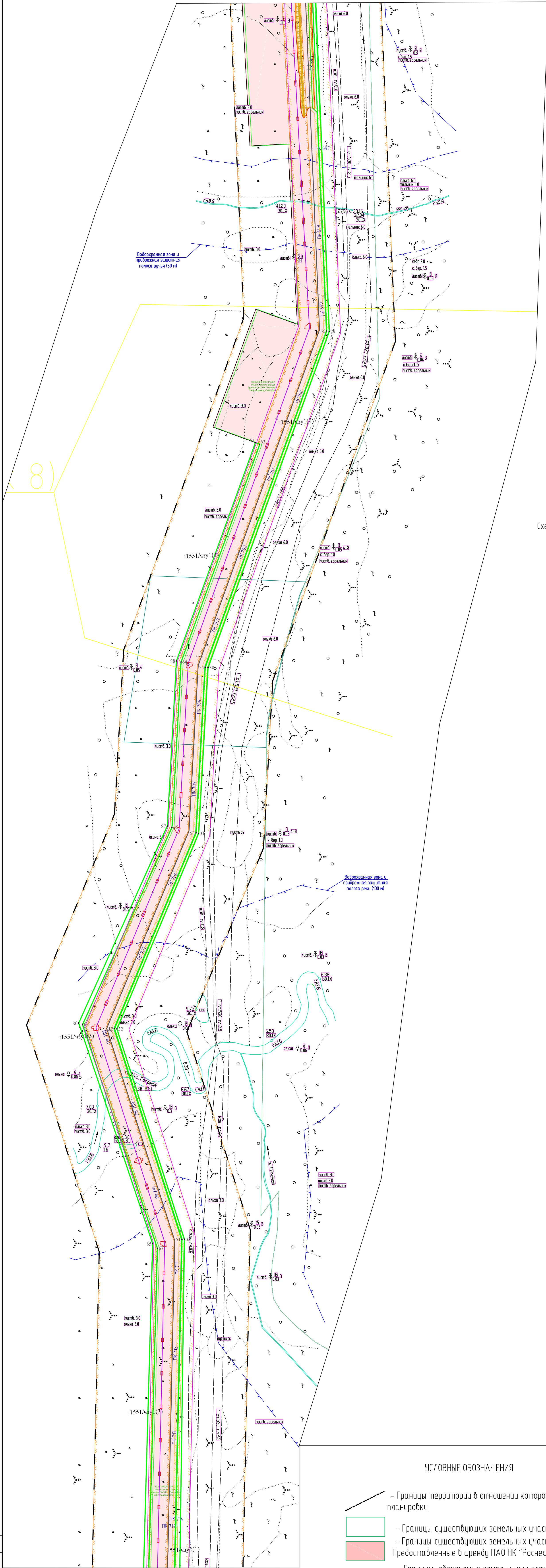
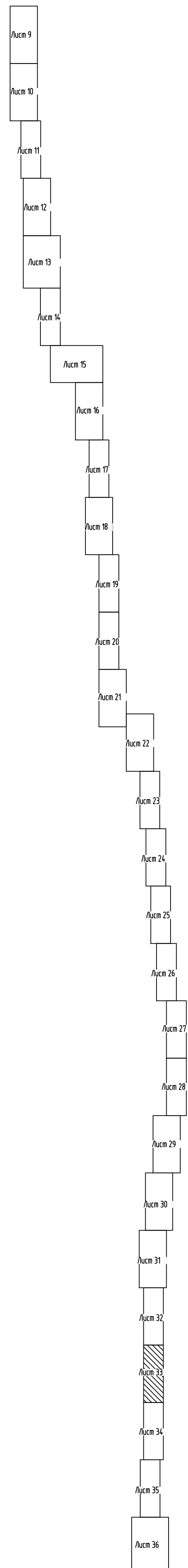


Схема размещения листов:



УСЛОВНЫЕ ОБОЗНАЧЕНИЯ

- Границы территории в отношении которой разрабатывается проект планировки
- Границы существующих земельных участков, учтенных в ЕГРН.
- Границы существующих земельных участков, учтенных в ЕГРН. Предоставленные в аренду ПАО НК "Роснефть"
- Границы образуемых земельных участков, категории лесного фонда
- Границы образуемых земельных участков, категории запаса
- Границы образуемых земельных участков, категории нас. пунктов
- 65:23:0000000:385 - Обозначение кадастрового номера земельного участка
- 65:22:0000000:1555
- :ЗУ1(:385/чзу1) - условное обозначение образуемых земельных участков(частей)
- Границы территории необходимой для строительства проектируемого объекта
- Границы существующих земельных участков, учтенных в ЕГРН.
- Проектируемый нефтепровод
- Проектируемый ВОЛС
- Проектируемая ЛЭП
- Демонтаж сооружений
- Проектируемые трассы сооружений
- Границы зоны с особыми условиями использования территории, подлежащими установлению в связи с размещением линейных объектов

Линия соймещения с листом 34

Согласовано	
Имя, № подл.	
Подп. и дата.	
Взам. инв. №	

* ПРОЕКТ МЕЖЕВАНИЯ. ЧЕРТЕЖ МЕЖЕВАНИЯ ТЕРРИТОРИИ. подлежащих реконструкции в связи с изменением местоположения - не разрабатывается в связи с отсутствием таких объектов
 ** Каталог координат характерных точек границ зон планируемого размещения линейных объектов приведен в Разделе 2 "Положение о размещении линейных объектов"

ВНЕСЕНИЕ ИЗМЕНЕНИЙ В ПРОЕКТ ПЛАНИРОВКИ И МЕЖЕВАНИЯ ТЕРРИТОРИИ ДЛЯ РАЗМЕЩЕНИЯ ЛИНЕЙНОГО ОБЪЕКТА "НЕФТЕПРОВОД "САБО-ДАГИ" В ГРАНИЦАХ ТЕРРИТОРИИ МУНИЦИПАЛЬНОГО ОБРАЗОВАНИЯ ГОРОДСКОЙ ОКРУГ "НОГЛИКСКИЙ" САХАЛИНСКОЙ ОБЛАСТИ
МАТЕРИАЛЫ ПО ОБОСНОВАНИЮ ПРОЕКТА МЕЖЕВАНИЯ ТЕРРИТОРИИ.

ПРОЕКТ МЕЖЕВАНИЯ. ЧЕРТЕЖ МЕЖЕВАНИЯ ТЕРРИТОРИИ.
МАСШТАБ 1:2000
Лист 34

Линия совмещения с листом 33

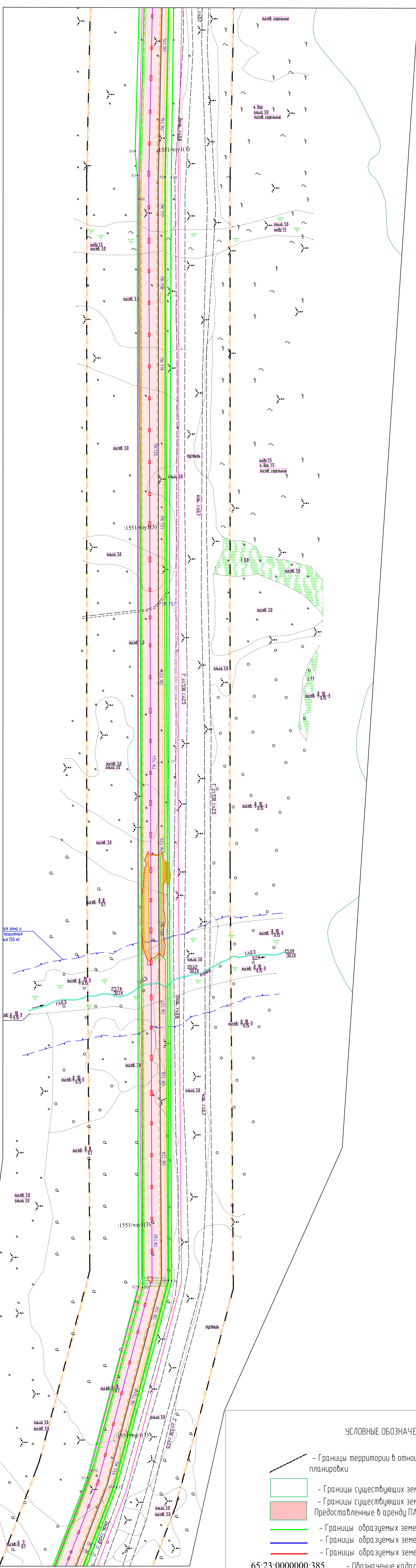
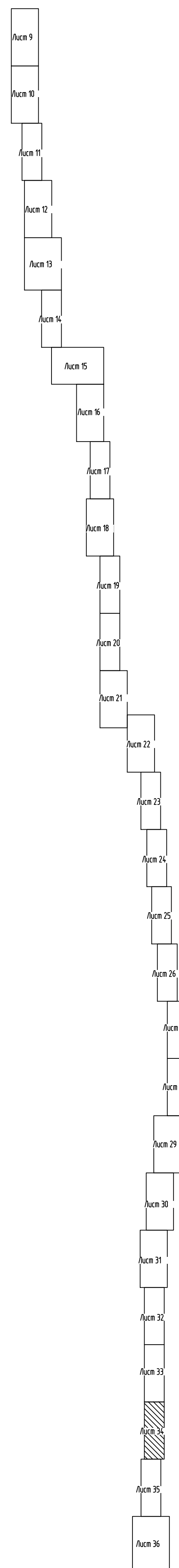


Схема размещения листов:



Линия совмещения с листом 35

УСЛОВНЫЕ ОБОЗНАЧЕНИЯ

- Границы территории в отношении которой разрабатывается проект планировки
- Границы существующих земельных участков, учтенных в ЕГРН.
- Границы существующих земельных участков, учтенных в ЕГРН. Предоставленные в аренду ПАО НК "Роснефть"
- Границы образуемых земельных участков, категории лесного фонда
- Границы образуемых земельных участков, категории запаса
- Границы образуемых земельных участков, категории нас. пунктов
- 65:23:0000000:385 - Обозначение кадастрового номера земельного участка
- 65:22:0000000:1555 - Обозначение кадастрового номера земельного участка
- :ЗУ1(:385/чзу1) - условное обозначение образуемых земельных участков(частей)
- Границы территории необходимой для строительства проектируемого объекта
- Границы существующих земельных участков, учтенных в ЕГРН.
- Проектируемый нефтепровод
- Проектируемый ВОЛС
- Проектируемая ЛЭП
- Демонтаж сооружений
- Проектируемые трассы сооружений
- Границы зоны с особыми условиями использования территории, подлежащими установлению в связи с размещением линейных объектов

Создано	
Изм. №	
Имя	
Дата	
Взак. №	
Имя	
Дата	

ВНЕСЕНИЕ ИЗМЕНЕНИЙ В ПРОЕКТ ПЛАНИРОВКИ И МЕЖЕВАНИЯ ТЕРРИТОРИИ
 ДЛЯ РАЗМЕЩЕНИЯ ЛИНЕЙНОГО ОБЪЕКТА "НЕФТЕПРОВОД "САБО-ДАГИ"
 В ГРАНИЦАХ ТЕРРИТОРИИ МУНИЦИПАЛЬНОГО ОБРАЗОВАНИЯ ГОРОДСКОЙ ОКРУГ
 "ОХИНСКИЙ" САХАЛИНСКОЙ ОБЛАСТИ
 МАТЕРИАЛЫ ПО ОБОСНОВАНИЮ ПРОЕКТА МЕЖЕВАНИЯ ТЕРРИТОРИИ.
 ПРОЕКТ МЕЖЕВАНИЯ. ЧЕРТЕЖ МЕЖЕВАНИЯ ТЕРРИТОРИИ.
 МАСШТАБ 1:2000

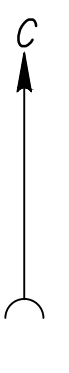
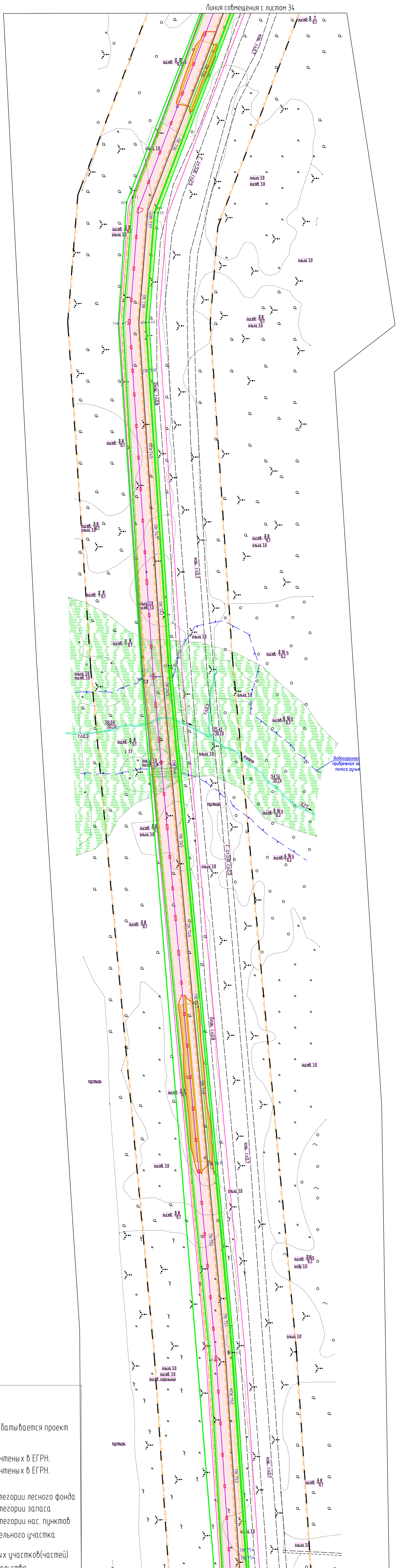
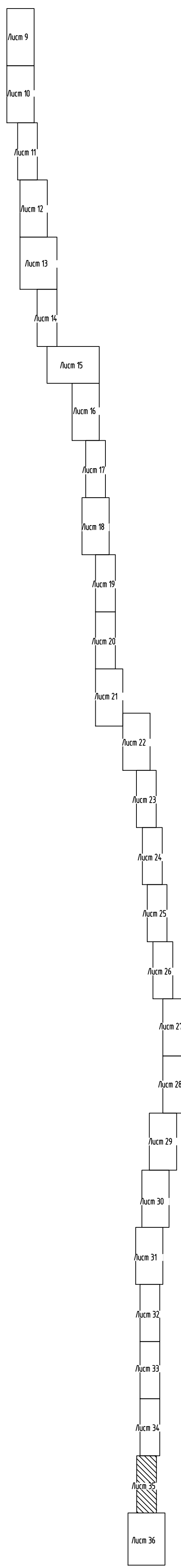


Схема размещения листов:



УСЛОВНЫЕ ОБОЗНАЧЕНИЯ

- Границы территории в отношении которой разрабатывается проект планировки
- Границы существующих земельных участков, учтенных в ЕГРН.
- Границы существующих земельных участков, учтенных в ЕГРН. Предоставленные в аренду ПАО НК "Роснефть"
- Границы образуемых земельных участков, категории лесного фонда
- Границы образуемых земельных участков, категории запаса
- Границы образуемых земельных участков, категории нас. пунктов
- 23:0000000:385 - Обозначение кадастрового номера земельного участка
- 22:0000000:1555 - Обозначение кадастрового номера земельного участка
- 1:(385/чзу1) - условное обозначение образуемых земельных участков(частей)
- Границы территории необходимой для строительства проектируемого объекта
- Границы существующих земельных участков, учтенных в ЕГРН.
- Проектируемый нефтепровод
- Проектируемый ВОЛС
- Проектируемая ЛЭП
- Демонтаж сооружений
- Проектируемые трассы сооружений
- Границы зоны с особыми условиями использования территории, подлежащими установлению в связи с размещением линейных объектов

Согласовано
 Взам. инв. №
 Подп. и дата
 Инв. № подл.

ВНЕСЕНИЕ ИЗМЕНЕНИЙ В ПРОЕКТ ПЛАНИРОВКИ И МЕЖЕВАНИЯ ТЕРРИТОРИИ
 ДЛЯ РАЗМЕЩЕНИЯ ЛИНЕЙНОГО ОБЪЕКТА "НЕФТЕПРОВОД "САБО-ДАГИ"
 В ГРАНИЦАХ ТЕРРИТОРИИ МУНИЦИПАЛЬНОГО ОБРАЗОВАНИЯ ГОРОДСКОЙ ОКРУГ
 "НОГЛИКСКИЙ" САХАЛИНСКОЙ ОБЛАСТИ
 МАТЕРИАЛЫ ПО ОБОСНОВАНИЮ ПРОЕКТА МЕЖЕВАНИЯ ТЕРРИТОРИИ.

ПРОЕКТ МЕЖЕВАНИЯ. ЧЕРТЕЖ МЕЖЕВАНИЯ ТЕРРИТОРИИ.
 МАСШТАБ 1:2000
 Лист 36

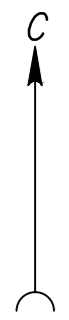
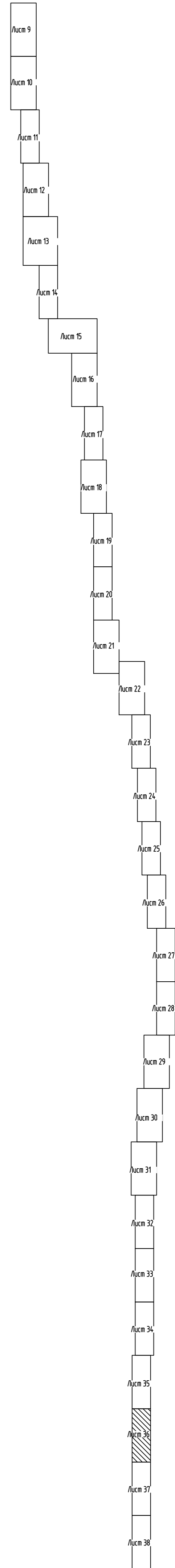
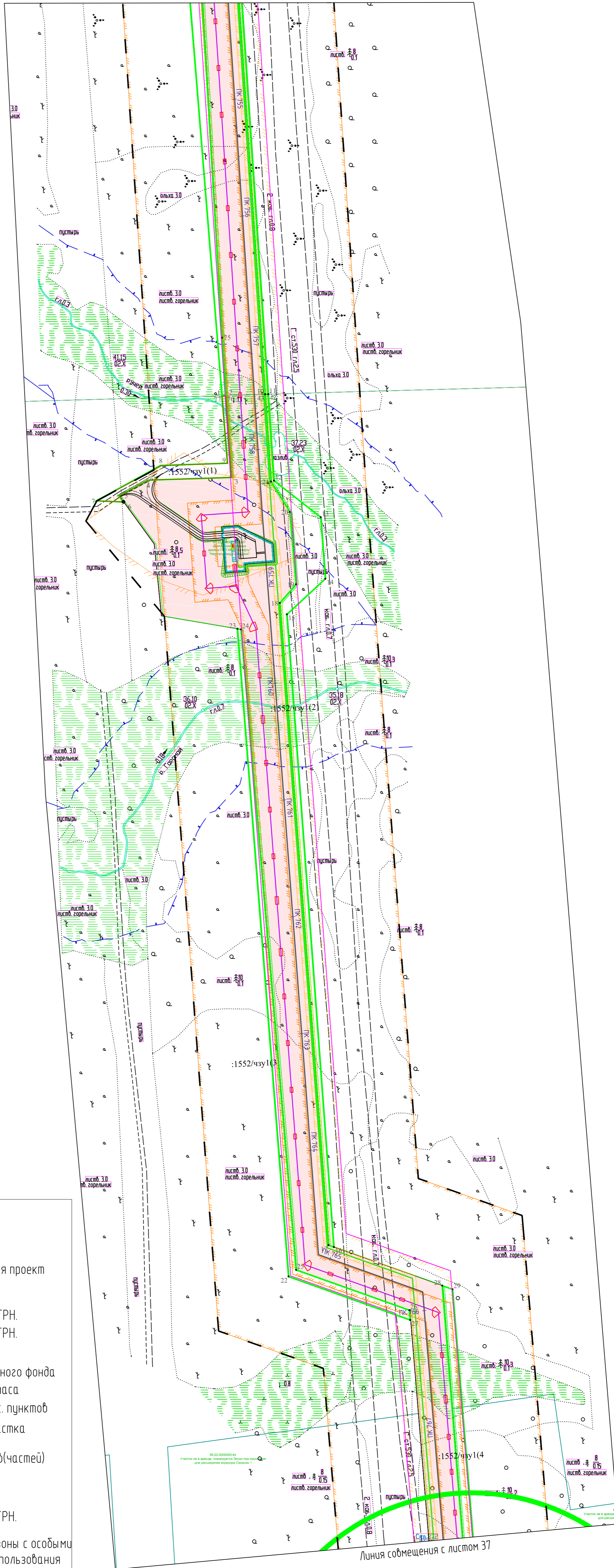


Схема размещения листов:



Линия совмещения с листом 35



УСЛОВНЫЕ ОБОЗНАЧЕНИЯ

- Границы территории в отношении которой разрабатывается проект планировки
- Границы существующих земельных участков, учтенных в ЕГРН.
- Границы существующих земельных участков, учтенных в ЕГРН. Предоставленные в аренду ПАО НК "Роснефть"
- Границы образуемых земельных участков, категории лесного фонда
- Границы образуемых земельных участков, категории запаса
- Границы образуемых земельных участков, категории нас. пунктов
- 65:23:0000000:385 - Обозначение кадастрового номера земельного участка
- 65:22:0000000:1555 - Обозначение кадастрового номера земельного участка
- :ЗУ1(:385/чзу1) - условное обозначение образуемых земельных участков(частей)
- Границы территории необходимой для строительства проектируемого объекта
- Границы существующих земельных участков, учтенных в ЕГРН.
- Проектируемый нефтепровод
- Проектируемый ВОЛС
- Проектируемая ЛЭП
- Демонтаж сооружений
- Проектируемые трассы сооружений
- Границы зоны с особыми условиями использования территории, подлежащими установлению в связи с размещением линейных объектов

* ПРОЕКТ МЕЖЕВАНИЯ. ЧЕРТЕЖ МЕЖЕВАНИЯ ТЕРРИТОРИИ, подлежащих реконструкции в связи с изменением местоположения - не разрабатывается в связи с отсутствием таких объектов
 ** Каталог координат характерных точек границ зон планируемого размещения линейных объектов, приведен в Разделе 2 "Положение о размещении линейных объектов"

ВНЕСЕНИЕ ИЗМЕНЕНИЙ В ПРОЕКТ ПЛАНИРОВКИ И МЕЖЕВАНИЯ ТЕРРИТОРИИ
 ДЛЯ РАЗМЕЩЕНИЯ ЛИНЕЙНОГО ОБЪЕКТА "НЕФТЕПРОВОД "САБО-ДАГИ"
 В ГРАНИЦАХ ТЕРРИТОРИИ МУНИЦИПАЛЬНОГО ОБРАЗОВАНИЯ ГОРОДСКОЙ ОКРУГ
 "НОГЛИКСКИЙ" САХАЛИНСКОЙ ОБЛАСТИ
 МАТЕРИАЛЫ ПО ОБОСНОВАНИЮ ПРОЕКТА МЕЖЕВАНИЯ ТЕРРИТОРИИ.

ПРОЕКТ МЕЖЕВАНИЯ. ЧЕРТЕЖ МЕЖЕВАНИЯ ТЕРРИТОРИИ.
 МАСШТАБ 1:2000
 Лист 37

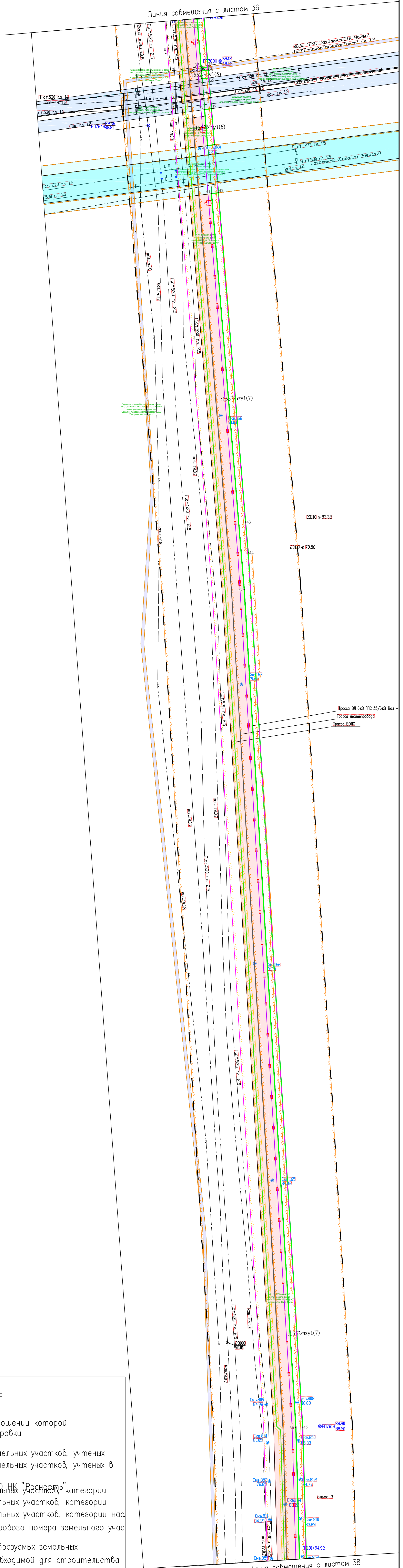
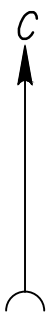
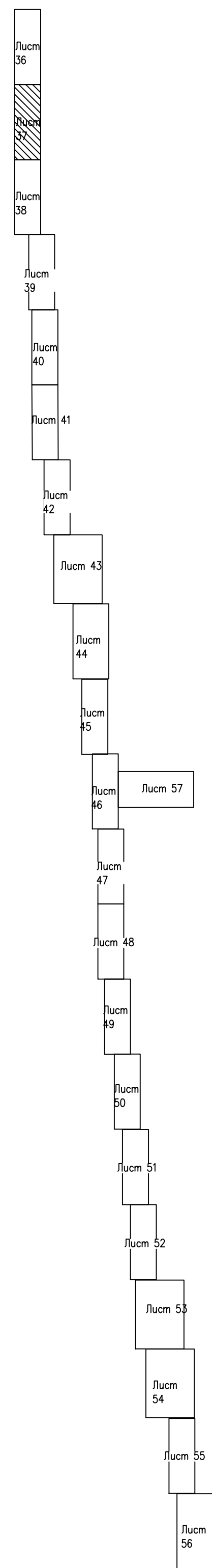


Схема размещения листов:



УСЛОВНЫЕ ОБОЗНАЧЕНИЯ

- Границы территории в отношении которой разрабатывается проект планировки
- Границы существующих земельных участков, учтенных в ЕГРН
- Границы существующих земельных участков, учтенных в ЕГРН
- Предоставленные в аренду ДАО НК "Распад" территории образующих земельных участков, категории земель – "земли населенных пунктов"
- Границы образуемых земельных участков, категории земель – "земли населенных пунктов"
- Обозначение кадастрового номера земельного участка
- условное обозначение образуемых земельных участков (участков) территории необходимой для строительства проектируемого объекта
- Границы существующих земельных участков, учтенных в ЕГРН
- Проектируемый нефтепровод
- Проектируемый ВОЛС
- Проектируемая ЛЭП
- Демонтаж сооружений
- Проектируемые трассы сооружений
- Границы зоны с особыми условиями использования территории, подлежащими установлению в связи размещением линейных объектов

* ПРОЕКТ МЕЖЕВАНИЯ. ЧЕРТЕЖ МЕЖЕВАНИЯ ТЕРРИТОРИИ – не разрабатывается в связи с изменением местоположения объектов
 ** Каталог координат характерных точек границ зон планируемого размещения линейных объектов – приложен в Разделе 2 "Положение о размещении линейных объектов"

ВНЕСЕНИЕ ИЗМЕНЕНИЙ В ПРОЕКТ ПЛАНИРОВКИ И МЕЖЕВАНИЯ ТЕРРИТОРИИ
 ДЛЯ РАЗМЕЩЕНИЯ ЛИНЕЙНОГО ОБЪЕКТА "НЕФТЕПРОВОД "САБО-ДАГИ"
 В ГРАНИЦАХ ТЕРРИТОРИИ МУНИЦИПАЛЬНОГО ОБРАЗОВАНИЯ ГОРОДСКОЙ ОКРУГ
 "НОГЛИКСКИЙ" САХАЛИНСКОЙ ОБЛАСТИ
 МАТЕРИАЛЫ ПО ОБОСНОВАНИЮ ПРОЕКТА МЕЖЕВАНИЯ ТЕРРИТОРИИ.

ПРОЕКТ МЕЖЕВАНИЯ. ЧЕРТЕЖ МЕЖЕВАНИЯ ТЕРРИТОРИИ.
 МАСШТАБ 1:2000
 Лист 39

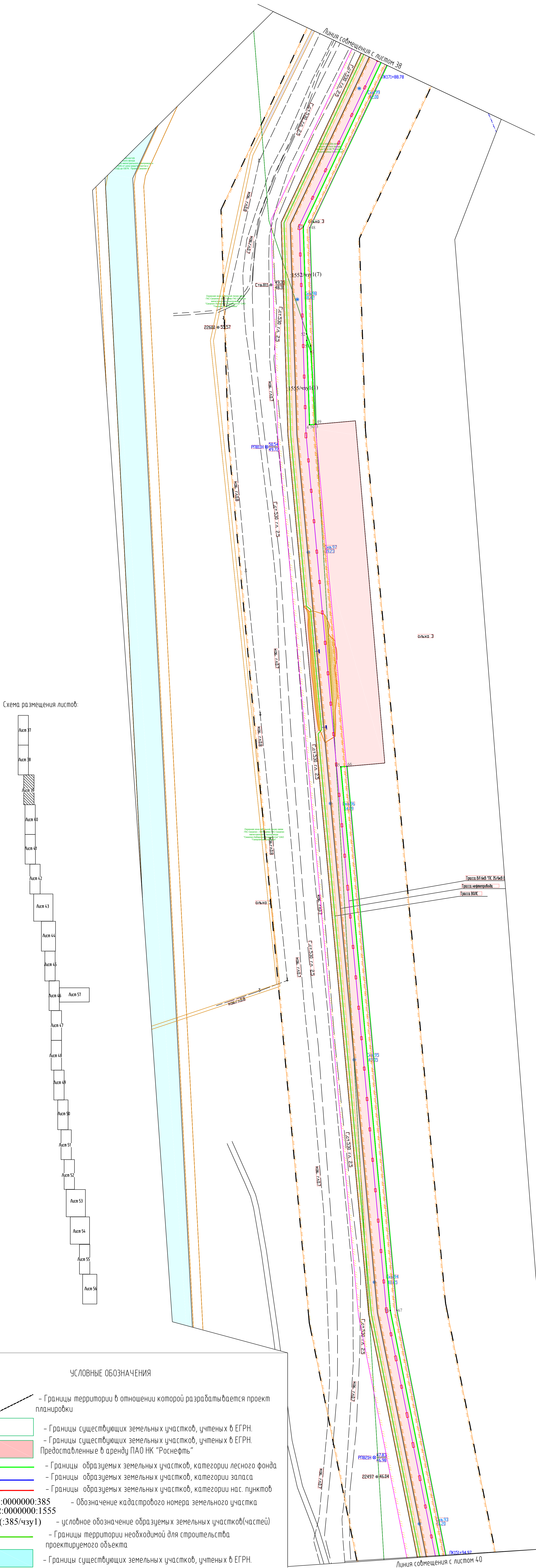
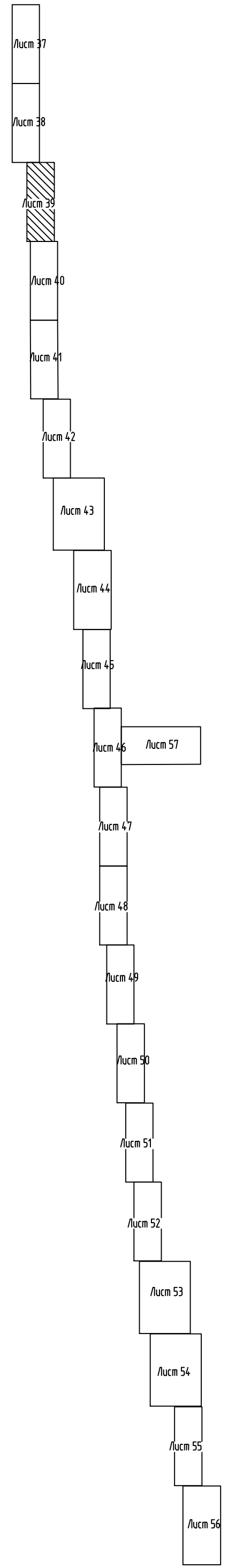


Схема размещения листов:



УСЛОВНЫЕ ОБОЗНАЧЕНИЯ

- Границы территории в отношении которой разрабатывается проект планировки
- Границы существующих земельных участков, учтенных в ЕГРН.
- Границы существующих земельных участков, учтенных в ЕГРН. Предоставленные в аренду ПАО НК "Роснефть"
- Границы образуемых земельных участков, категории лесного фонда
- Границы образуемых земельных участков, категории запаса
- Границы образуемых земельных участков, категории нас. пунктов
- 65:23:0000000:385 - Обозначение кадастрового номера земельного участка
- 65:22:0000000:1555:ЗУ1(:385/чзу1) - условное обозначение образуемых земельных участков(частей)
- Границы территории необходимой для строительства проектируемого объекта
- Границы существующих земельных участков, учтенных в ЕГРН.
- Проектируемый нефтепровод
- Проектируемый ВОЛС
- Проектируемая ЛЭП
- Демонтаж сооружений
- Проектируемые трассы сооружений
- Границы зоны с особыми условиями использования территории, подлежащими установлению в связи с размещением линейных объектов

* ПРОЕКТ МЕЖЕВАНИЯ. ЧЕРТЕЖ МЕЖЕВАНИЯ ТЕРРИТОРИИ. подлежащих реконструкции в связи с изменением местоположения - не разрабатывается в связи с отсутствием таких объектов
 ** Каталог координат характерных точек границ зон планировочного размещения линейных объектов. приведен в Разделе 2 "Положение о размещении линейных объектов"

Согласовано
 Инф. № подл.
 План. и дата.
 Взам. инв. №

ВНЕСЕНИЕ ИЗМЕНЕНИЙ В ПРОЕКТ ПЛАНИРОВКИ И МЕЖЕВАНИЯ ТЕРРИТОРИИ
 ДЛЯ РАЗМЕЩЕНИЯ ЛИНЕЙНОГО ОБЪЕКТА "НЕФТЕПРОВОД "САБО-ДАГИ"
 В ГРАНИЦАХ ТЕРРИТОРИИ МУНИЦИПАЛЬНОГО ОБРАЗОВАНИЯ ГОРОДСКОЙ ОКРУГ
 "НОГЛИКСКИЙ" САХАЛИНСКОЙ ОБЛАСТИ
 МАТЕРИАЛЫ ПО ОСНОВАНИЮ ПРОЕКТА МЕЖЕВАНИЯ ТЕРРИТОРИИ.

ПРОЕКТ МЕЖЕВАНИЯ. ЧЕРТЕЖ МЕЖЕВАНИЯ ТЕРРИТОРИИ.
 МАСШТАБ 1:2000
 Лист 40

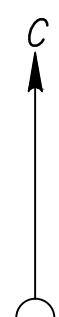
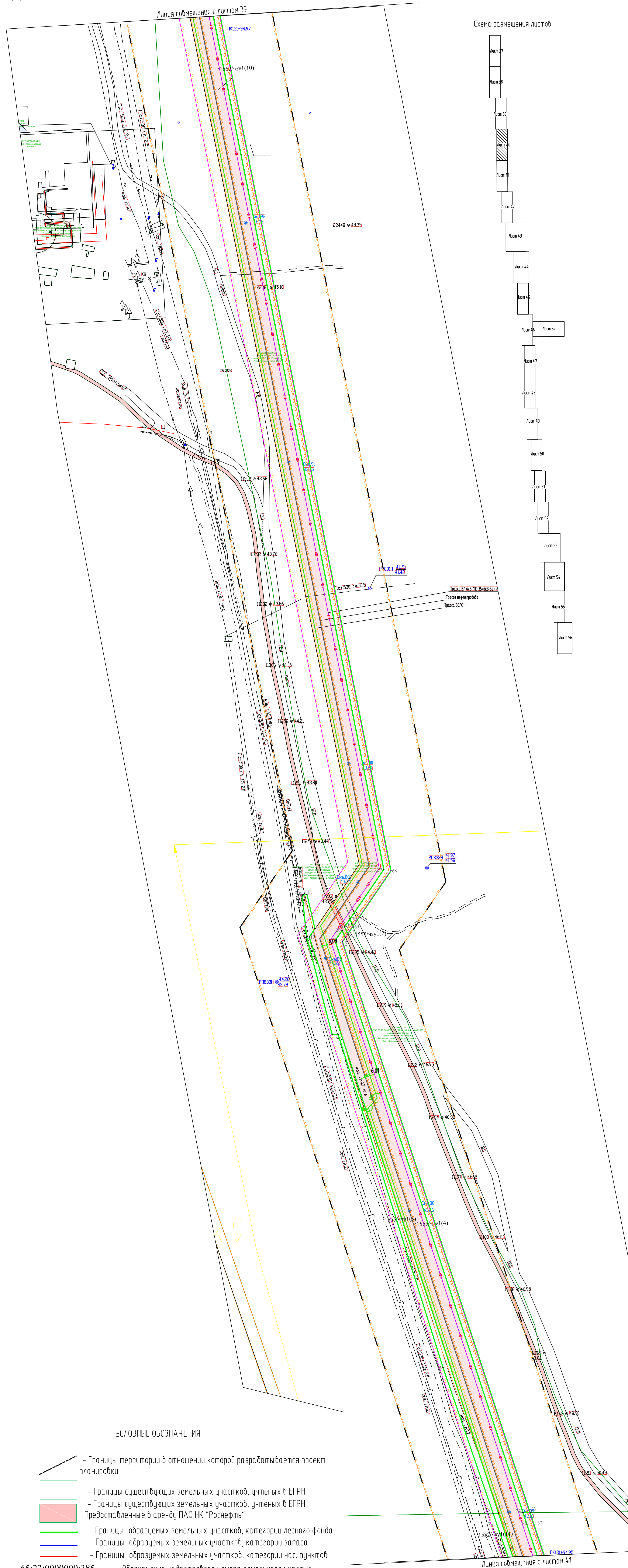
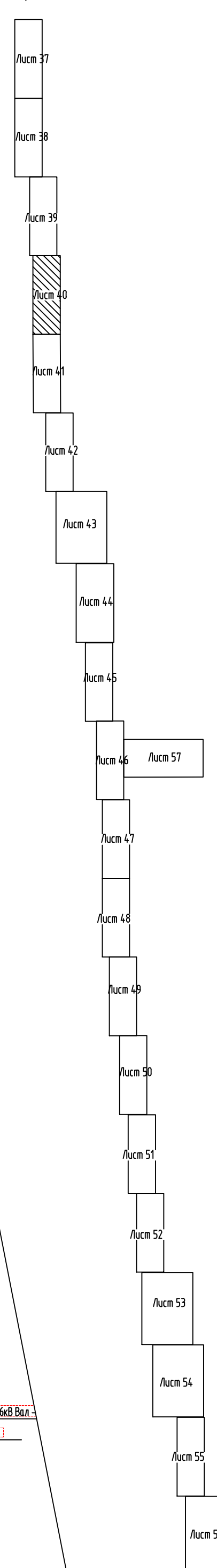


Схема размещения листов:



УСЛОВНЫЕ ОБОЗНАЧЕНИЯ

- Границы территории в отношении которой разрабатывается проект планировки
- Границы существующих земельных участков, учтенных в ЕГРН.
- Границы существующих земельных участков, учтенных в ЕГРН. Представленные в аренду ПАО НК "Роснефть"
- Границы образуемых земельных участков, категории лесного фонда
- Границы образуемых земельных участков, категории запаса
- Границы образуемых земельных участков, категории нас. пунктов
- 65:23:0000000:385 - Обозначение кадастрового номера земельного участка
- 65:22:0000000:1555 - Обозначение кадастрового номера земельного участка
- :ЗУ1:(385/чзу1) - условное обозначение образуемых земельных участков(частей)
- Границы территории необходимой для строительства проектируемого объекта
- Границы существующих земельных участков, учтенных в ЕГРН.
- Проектируемый нефтепровод
- Проектируемый ВОЛС
- Проектируемая ЛЭП
- Демонтаж сооружений
- Проектируемые трассы сооружений
- Границы зоны с особыми условиями использования территории, подлежащими установлению в связи с размещением линейных объектов

Согласовано
 Взам. инв. №
 Подп. и дата
 Инв. № подл.

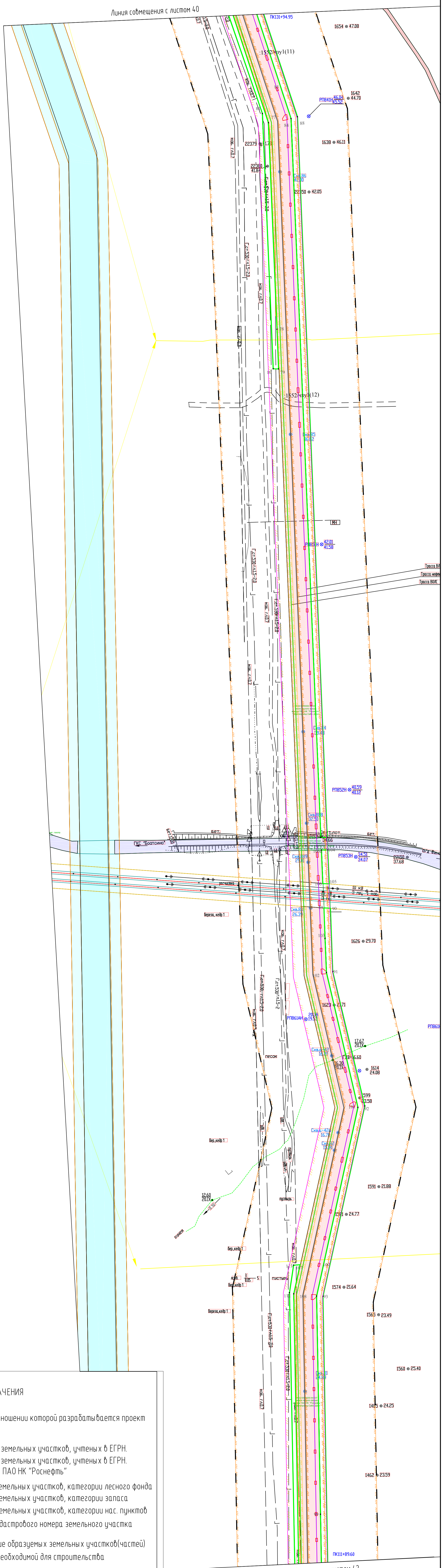
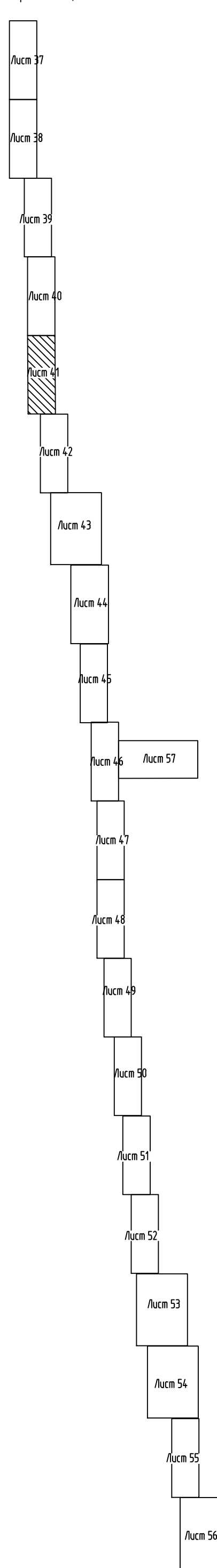
ВНЕСЕНИЕ ИЗМЕНЕНИЙ В ПРОЕКТ ПЛАНИРОВКИ И МЕЖЕВАНИЯ ТЕРРИТОРИИ
 ДЛЯ РАЗМЕЩЕНИЯ ЛИНЕЙНОГО ОБЪЕКТА "НЕФТЕПРОВОД "САБО-ДАГИ"
 В ГРАНИЦАХ ТЕРРИТОРИИ МУНИЦИПАЛЬНОГО ОБРАЗОВАНИЯ ГОРОДСКОЙ ОКРУГ
 "НОГЛИКСКИЙ" САХАЛИНСКОЙ ОБЛАСТИ
 МАТЕРИАЛЫ ПО ОБОСНОВАНИЮ ПРОЕКТА МЕЖЕВАНИЯ ТЕРРИТОРИИ.

ПРОЕКТ МЕЖЕВАНИЯ. ЧЕРТЕЖ МЕЖЕВАНИЯ ТЕРРИТОРИИ.
 МАСШТАБ 1:2000
 Лист 41



Линия совмещения с листом 40

Схема размещения листов:



Линия совмещения с листом 42

УСЛОВНЫЕ ОБОЗНАЧЕНИЯ

- Границы территории в отношении которой разрабатывается проект планировки
- Границы существующих земельных участков, учтенных в ЕГРН.
- Границы существующих земельных участков, учтенных в ЕГРН. Предоставленные в аренду ПАО НК "Роснефть"
- Границы образуемых земельных участков, категории лесного фонда
- Границы образуемых земельных участков, категории запаса
- Границы образуемых земельных участков, категории нас. пунктов
- 65:23:0000000:385 - Обозначение кадастрового номера земельного участка
- 65:22:0000000:1555 - Обозначение кадастрового номера земельного участка
- :ЗУ1:(385/чзу1) - условное обозначение образуемых земельных участков(частей)
- Границы территории необходимой для строительства проектируемого объекта
- Границы существующих земельных участков, учтенных в ЕГРН.
- Проектируемый нефтепровод
- Проектируемый ВОЛС
- Проектируемая ЛЭП
- Демонтаж сооружений
- Проектируемые трассы сооружений
- Границы зоны с особыми условиями использования территории, подлежащими установлению в связи с размещением линейных объектов

* ПРОЕКТ МЕЖЕВАНИЯ ЧЕРТЕЖ МЕЖЕВАНИЯ ТЕРРИТОРИИ, ПОДЛЕЖАЩИИ РЕКОНСТРУКЦИИ В СВЯЗИ С ИЗМЕНЕНИЕ МЕСТОПОЛОЖЕНИЯ - НЕ РАЗРАБАТЫВАЕТСЯ В СВЯЗИ С ОТСУТСТВИЕМ ТАКИХ ОБЪЕКТОВ
 ** Каталог координат характерных точек границ зон планируемого размещения линейных объектов приведен в Разделе 2 "Положение о размещении линейных объектов"

Согласовано
 Инф. № подл.
 Подп. и дата.
 Взам. инв. №

ВНЕСЕНИЕ ИЗМЕНЕНИЙ В ПРОЕКТ ПЛАНИРОВКИ И МЕЖЕВАНИЯ ТЕРРИТОРИИ
 ДЛЯ РАЗМЕЩЕНИЯ ЛИНЕЙНОГО ОБЪЕКТА "НЕФТЕПРОВОД "САБО-ДАГИ"
 В ГРАНИЦАХ ТЕРРИТОРИИ МУНИЦИПАЛЬНОГО ОБРАЗОВАНИЯ ГОРОДСКОЙ ОКРУГ
 "НОГЛИКСКИЙ" САХАЛИНСКОЙ ОБЛАСТИ
 МАТЕРИАЛЫ ПО ОБОСНОВАНИЮ ПРОЕКТА МЕЖЕВАНИЯ ТЕРРИТОРИИ.

ПРОЕКТ МЕЖЕВАНИЯ. ЧЕРТЕЖ МЕЖЕВАНИЯ ТЕРРИТОРИИ.
 МАСШТАБ 1:2000
 Лист 42

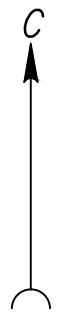
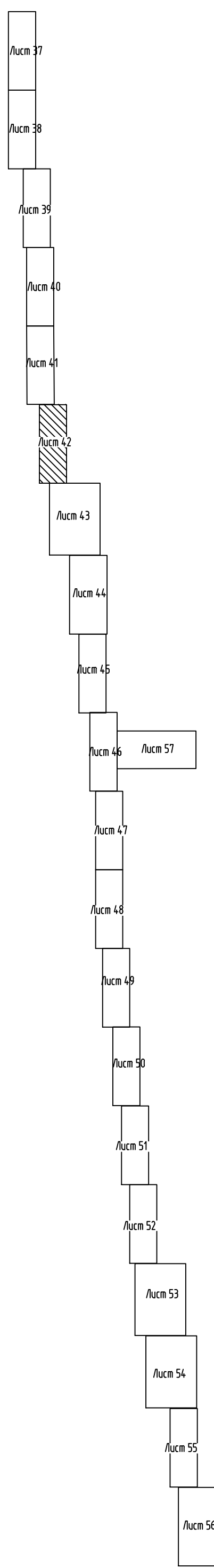
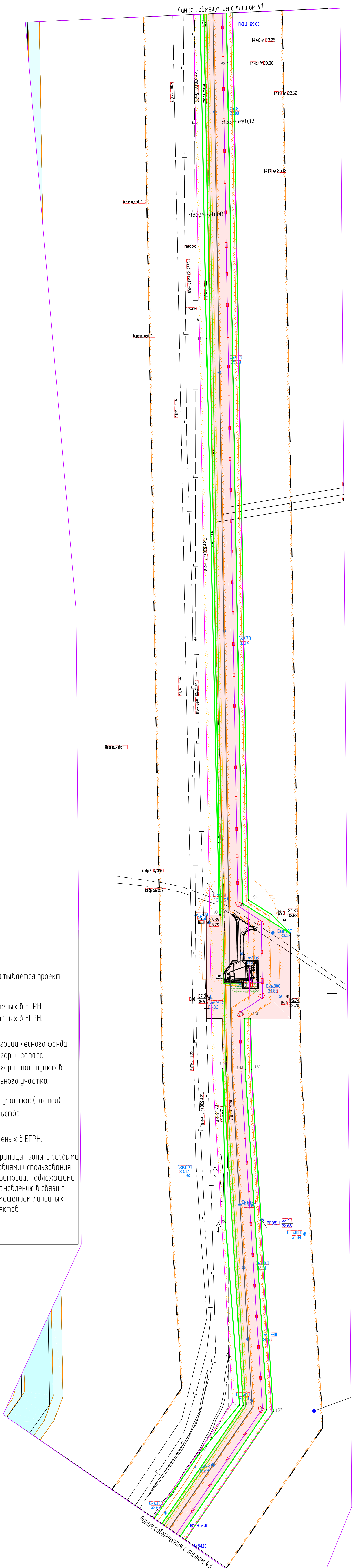


Схема размещения листов:



УСЛОВНЫЕ ОБОЗНАЧЕНИЯ

- Границы территории в отношении которой разрабатывается проект планировки
- Границы существующих земельных участков, учтенных в ЕГРН.
- Границы существующих земельных участков, учтенных в ЕГРН. Предоставленные в аренду ПАО НК "Роснефть"
- Границы образуемых земельных участков, категории лесного фонда
- Границы образуемых земельных участков, категории запаса
- Границы образуемых земельных участков, категории нас. пунктов
- 65:23:0000000:385 - Обозначение кадастрового номера земельного участка
- 65:22:0000000:1555:ЗУ1(385/чзу1) - условное обозначение образуемых земельных участков(частей)
- Границы территории необходимой для строительства проектируемого объекта
- Границы существующих земельных участков, учтенных в ЕГРН.
- Проектируемый нефтепровод
- Проектируемый ВОЛС
- Проектируемая ЛЭП
- Демонтаж сооружений
- Проектируемые трассы сооружений
- Границы зоны с особыми условиями использования территории, подлежащими установлению в связи с размещением линейных объектов



Согласовано	
Информация, размещаемая в документах, может быть раскрыта или передана третьим лицам только по согласованию между разработчиком, генпроектировщиком - ООО «РН-СахалинНИПИнефть» и «Заказчиком».	
Взак. шифр	
Листы и дата	
Инф. № подл.	

* ПРОЕКТ МЕЖЕВАНИЯ. ЧЕРТЕЖ МЕЖЕВАНИЯ ТЕРРИТОРИИ, подлежащих реконструкции в связи с изменением местоположения - не разрабатывается в связи с отсутствием таких объектов
 ** Каталог координат характерных точек границ зон планируемого размещения линейных объектов приведен в Разделе 2 "Положение о размещении линейных объектов"

ВНЕСЕНИЕ ИЗМЕНЕНИЙ В ПРОЕКТ ПЛАНИРОВКИ И МЕЖЕВАНИЯ ТЕРРИТОРИИ
 ДЛЯ РАЗМЕЩЕНИЯ ЛИНЕЙНОГО ОБЪЕКТА "НЕФТЕПРОВОД "САБО-ДАГИ"
 В ГРАНИЦАХ ТЕРРИТОРИИ МУНИЦИПАЛЬНОГО ОБРАЗОВАНИЯ ГОРОДСКОЙ ОКРУГ
 "НОГЛИКСКИЙ" САХАЛИНСКОЙ ОБЛАСТИ
 МАТЕРИАЛЫ ПО ОБОСНОВАНИЮ ПРОЕКТА МЕЖЕВАНИЯ ТЕРРИТОРИИ.

ПРОЕКТ МЕЖЕВАНИЯ. ЧЕРТЕЖ МЕЖЕВАНИЯ ТЕРРИТОРИИ.
 МАСШТАБ 1:2000
 Лист 43

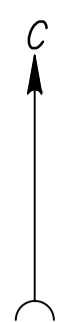
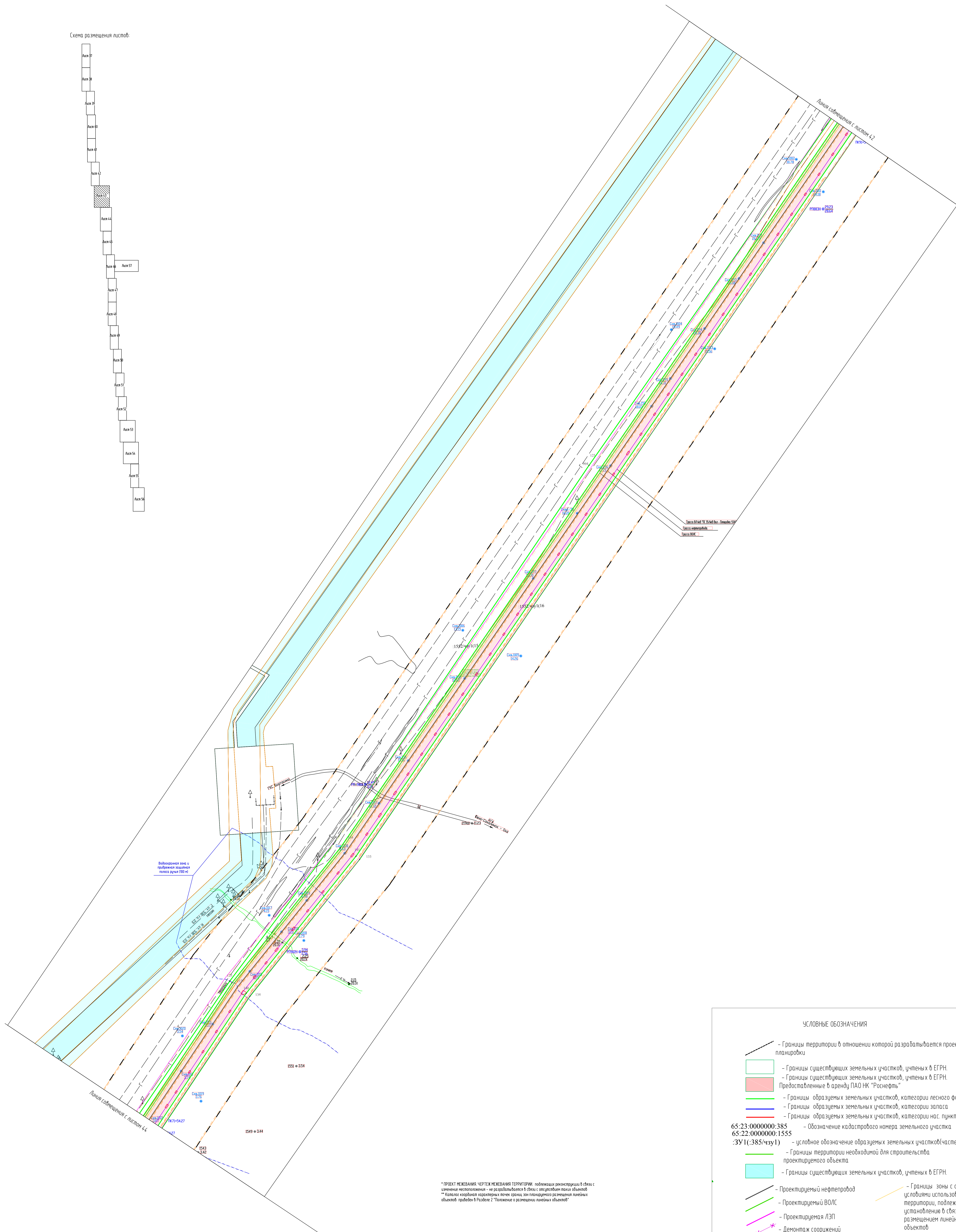
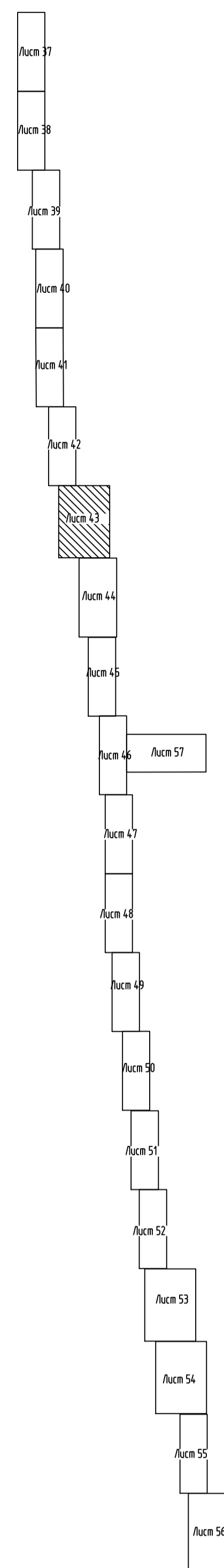


Схема размещения листов:



УСЛОВНЫЕ ОБОЗНАЧЕНИЯ

	- Границы территории в отношении которой разрабатывается проект планировки		- Границы зоны с особыми условиями использования территории, подлежащими установлению в связи с размещением линейных объектов
	- Границы существующих земельных участков, учтенных в ЕГРН		- Границы территории необходимой для строительства проектируемого объекта
	- Границы существующих земельных участков, учтенных в ЕГРН. Предоставленные в аренду ПАО НК "Роснефть"		- Границы существующих земельных участков, учтенных в ЕГРН.
	- Границы образуемых земельных участков, категории лесного фонда		- Проектируемый нефтепровод
	- Границы образуемых земельных участков, категории запаса		- Проектируемый ВО/С
	- Границы образуемых земельных участков, категории нас. пунктов		- Проектируемая ЛЭП
	- Обозначение кадастрового номера земельного участка 65:23:0000000:385		- Демонтаж сооружений
	- Обозначение кадастрового номера земельного участка 65:22:0000000:1555		- Проектируемые трассы сооружений
	- Обозначение кадастрового номера земельного участка :ЗУ1:(385/чзу1)		

* ПРОЕКТ МЕЖЕВАНИЯ: ЧЕРТЕЖ МЕЖЕВАНИЯ ТЕРРИТОРИИ: подлежащих реконструкции в связи с изменением местоположения - не разрабатывается в связи с отсутствием таких объектов
 ** Каталог координат характерных точек границ зон планировки для линейных объектов приведен в Разделе 2 "Положение о размещении линейных объектов"

ВНЕСЕНИЕ ИЗМЕНЕНИЙ В ПРОЕКТ ПЛАНИРОВКИ И МЕЖЕВАНИЯ ТЕРРИТОРИИ
 ДЛЯ РАЗМЕЩЕНИЯ ЛИНЕЙНОГО ОБЪЕКТА "НЕФТЕПРОВОД "САБО-ДАГИ"
 В ГРАНИЦАХ ТЕРРИТОРИИ МУНИЦИПАЛЬНОГО ОБРАЗОВАНИЯ ГОРОДСКОЙ ОКРУГ
 "НОГ ЛИКСКИЙ" САХАЛИНСКОЙ ОБЛАСТИ
 МАТЕРИАЛЫ ПО ОБОСНОВАНИЮ ПРОЕКТА МЕЖЕВАНИЯ ТЕРРИТОРИИ.

ПРОЕКТ МЕЖЕВАНИЯ. ЧЕРТЕЖ МЕЖЕВАНИЯ ТЕРРИТОРИИ.
 МАСШТАБ 1:2000
 Лист 44

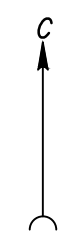
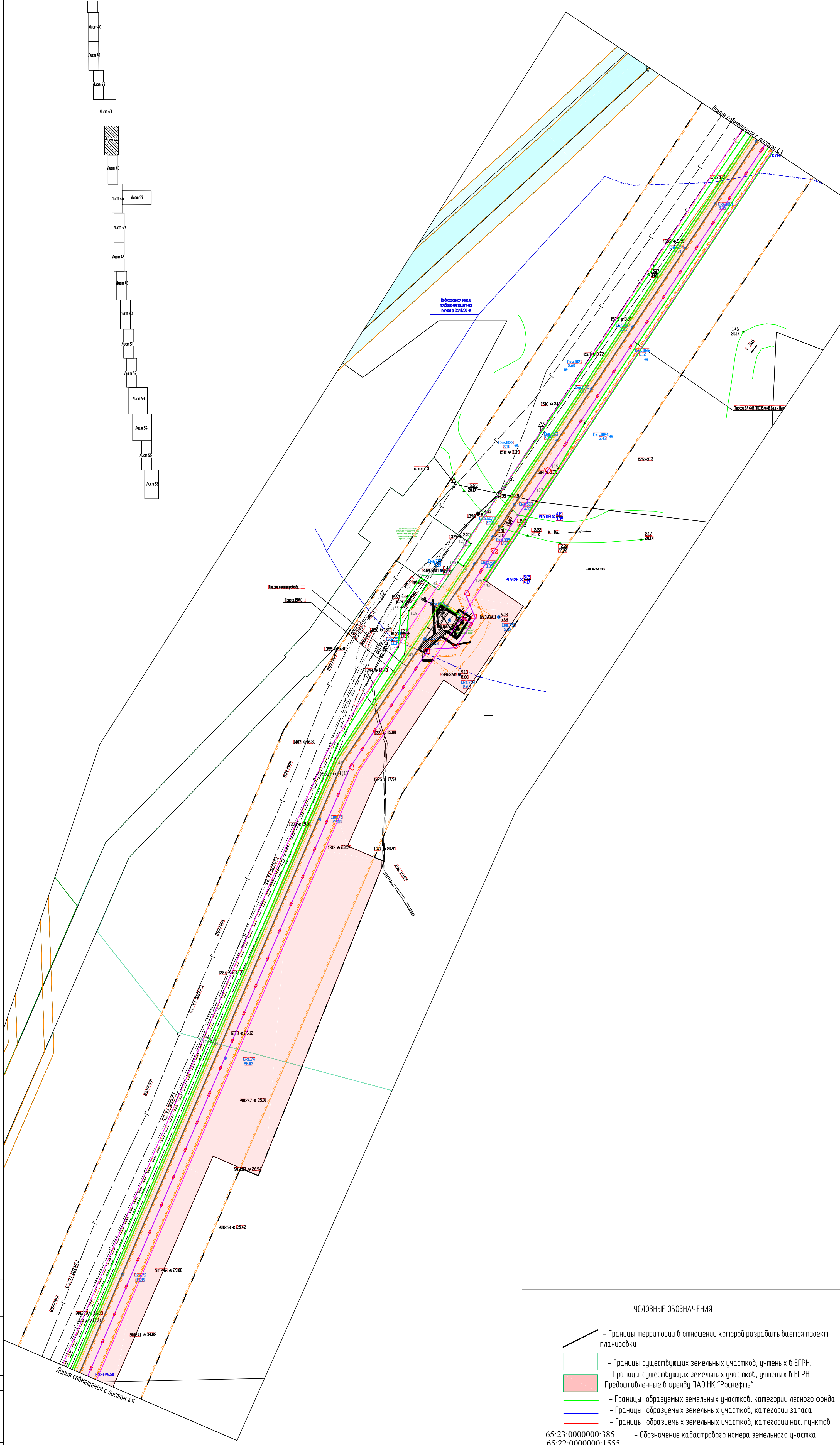
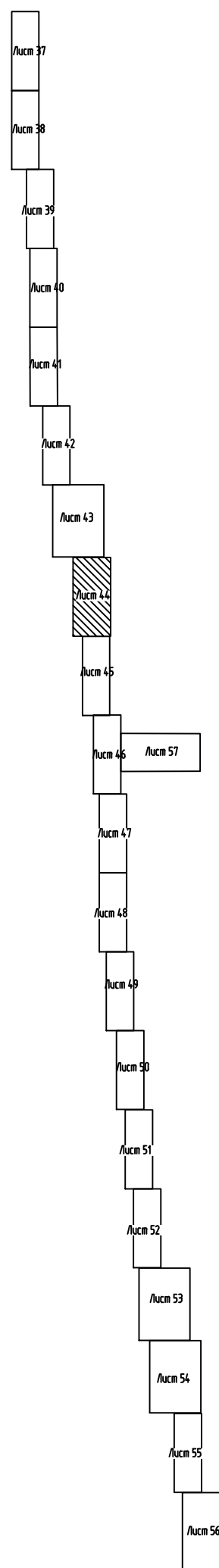


Схема размещения листов:



* ПРОЕКТ МЕЖЕВАНИЯ. ЧЕРТЕЖ МЕЖЕВАНИЯ ТЕРРИТОРИИ. подлежащих реконструкции в связи с изменением местоположения - не разрабатывается в связи с отсутствием таких объектов
 ** Каталог координат характерных точек границ зон планируемого размещения линейных объектов приведен в Разделе 2 "Топология о размещении линейных объектов"

Сопоставлено
 Сопоставлено
 Лист 44
 Лист 44
 Лист 44

ВНЕСЕНИЕ ИЗМЕНЕНИЙ В ПРОЕКТ ПЛАНИРОВКИ И МЕЖЕВАНИЯ ТЕРРИТОРИИ
 ДЛЯ РАЗМЕЩЕНИЯ ЛИНЕЙНОГО ОБЪЕКТА "НЕФТЕПРОВОД "САБО-ДАГИ"
 В ГРАНИЦАХ ТЕРРИТОРИИ МУНИЦИПАЛЬНОГО ОБРАЗОВАНИЯ ГОРОДСКОЙ ОКРУГ
 "НОГЛИКСКИЙ" САХАЛИНСКОЙ ОБЛАСТИ
 МАТЕРИАЛЫ ПО ОБОСНОВАНИЮ ПРОЕКТА МЕЖЕВАНИЯ ТЕРРИТОРИИ.

ПРОЕКТ МЕЖЕВАНИЯ. ЧЕРТЕЖ МЕЖЕВАНИЯ ТЕРРИТОРИИ.
 МАСШТАБ 1:2000
 Лист 45

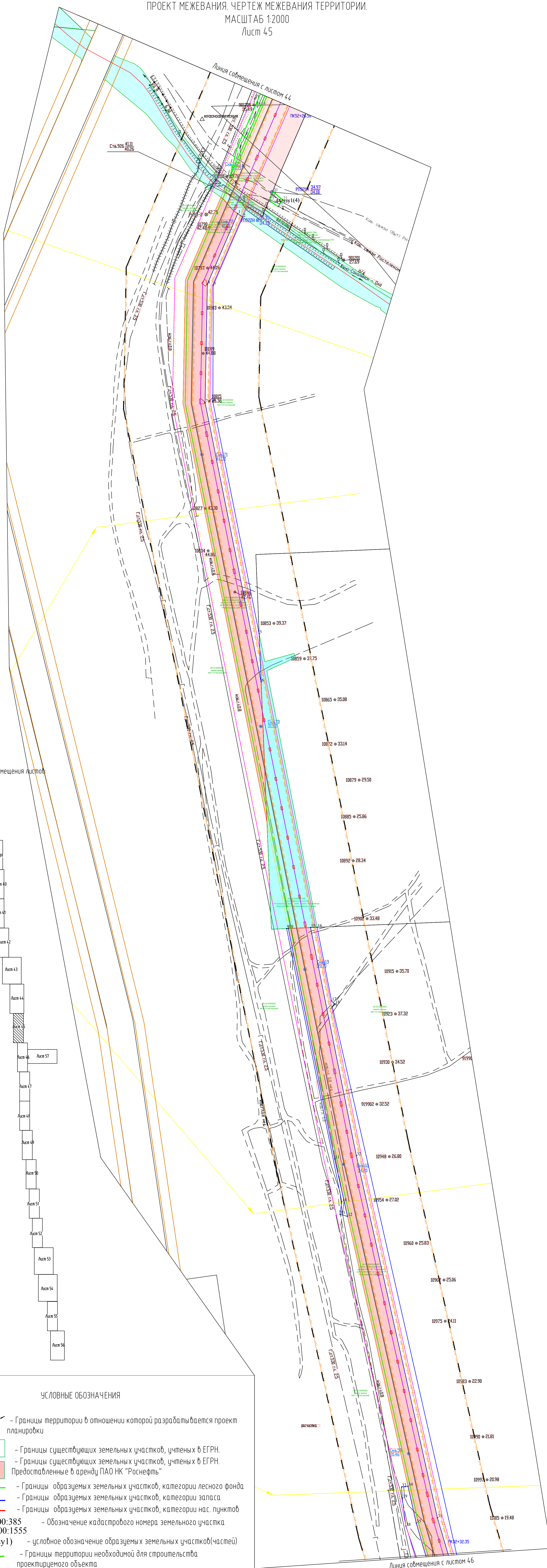
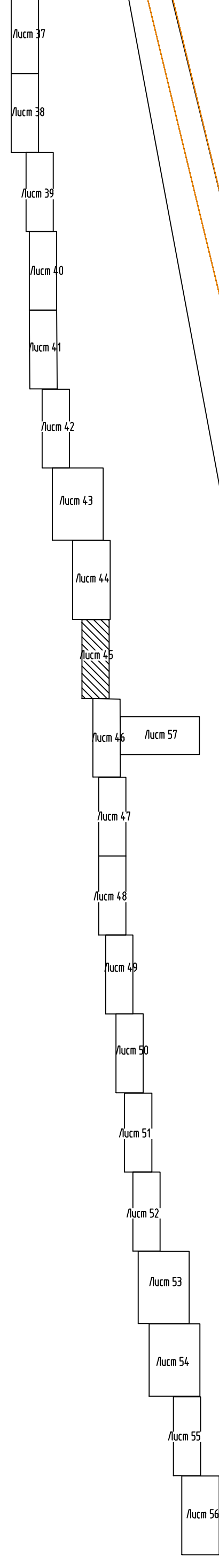


Схема размещения листов




УСЛОВНЫЕ ОБОЗНАЧЕНИЯ

- Границы территории в отношении которой разрабатывается проект планировки
- Границы существующих земельных участков, учтенных в ЕГРН
- Границы существующих земельных участков, учтенных в ЕГРН. Предоставленные в аренду ПАО НК "Роснефть"
- Границы образуемых земельных участков, категории лесного фонда
- Границы образуемых земельных участков, категории запаса
- Границы образуемых земельных участков, категории нас. пунктов
- Обозначение кадастрового номера земельного участка
- условное обозначение образуемых земельных участков(частей)
- Границы территории необходимой для строительства проектируемого объекта
- Границы существующих земельных участков, учтенных в ЕГРН
- Проектируемый нефтепровод
- Проектируемый ВОЛС
- Проектируемая ЛЭП
- Демонтаж сооружений
- Проектируемые трассы сооружений
- Границы зоны с особыми условиями использования территории, подлежащими установлению в связи с размещением линейных объектов

* ПРОЕКТ МЕЖЕВАНИЯ. ЧЕРТЕЖ МЕЖЕВАНИЯ ТЕРРИТОРИИ, подлежащих реконструкции в связи с изменением местоположения - не разрабатывается в связи с отсутствием таких объектов
 ** Каталог координат характерных точек границ зон планируемого размещения линейных объектов - приведен в Разделе 2 "Положение о размещении линейных объектов"

ВНЕСЕНИЕ ИЗМЕНЕНИЙ В ПРОЕКТ ПЛАНИРОВКИ И МЕЖЕВАНИЯ ТЕРРИТОРИИ
 ДЛЯ РАЗМЕЩЕНИЯ ЛИНЕЙНОГО ОБЪЕКТА "НЕФТЕПРОВОД "САБО-ДАГИ"
 В ГРАНИЦАХ ТЕРРИТОРИИ МУНИЦИПАЛЬНОГО ОБРАЗОВАНИЯ ГОРОДСКОЙ ОКРУГ
 "НОГЛИКСКИЙ" САХАЛИНСКОЙ ОБЛАСТИ
 МАТЕРИАЛЫ ПО ОБОСНОВАНИЮ ПРОЕКТА МЕЖЕВАНИЯ ТЕРРИТОРИИ.

ПРОЕКТ МЕЖЕВАНИЯ. ЧЕРТЕЖ МЕЖЕВАНИЯ ТЕРРИТОРИИ.
 МАСШТАБ 1:2000
 Лист 45



12 ПК 0+00,00

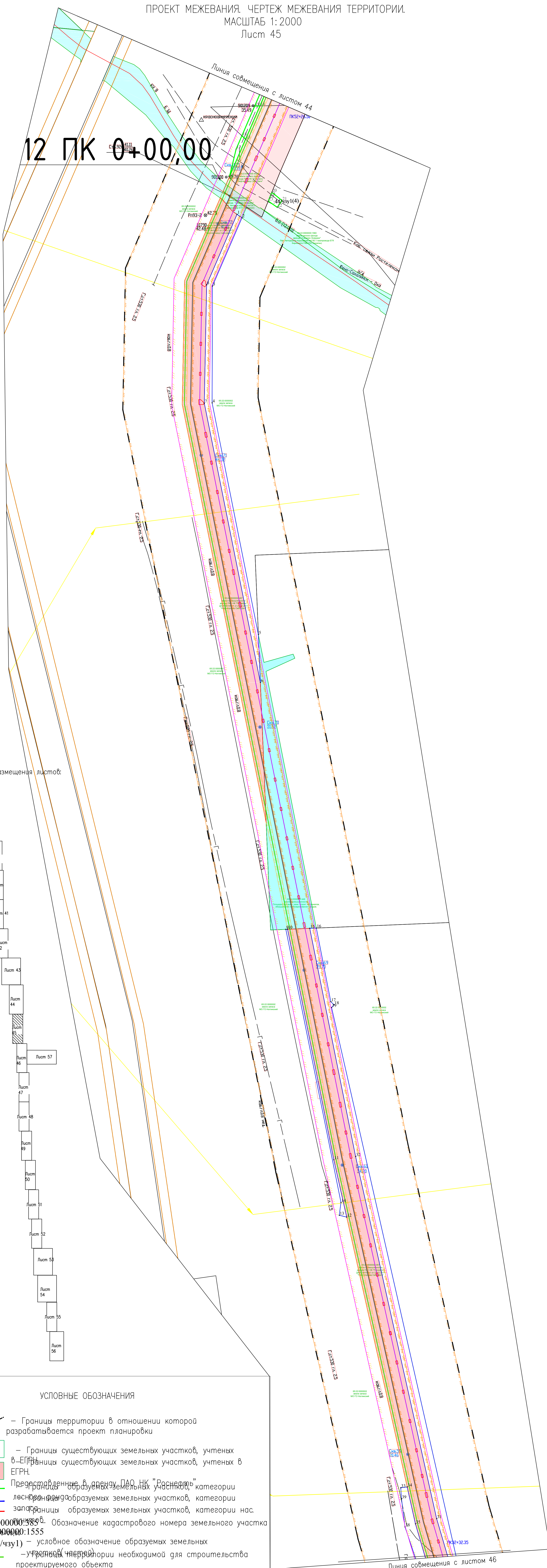
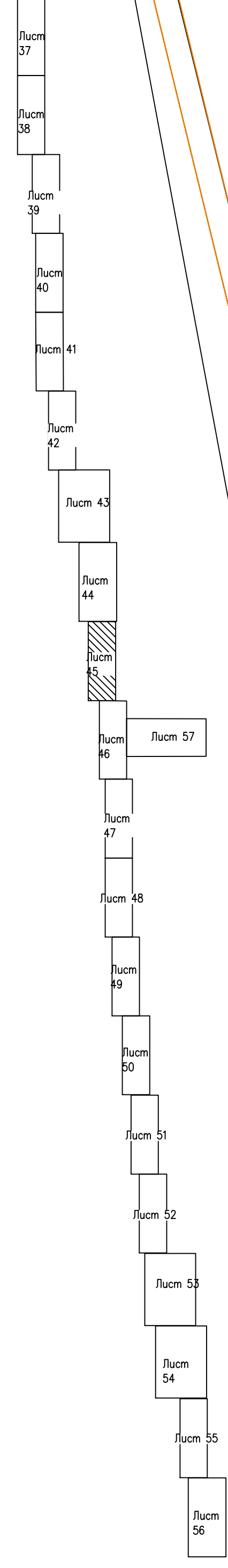


Схема размещения листов:



УСЛОВНЫЕ ОБОЗНАЧЕНИЯ

- Границы территории в отношении которой разрабатывается проект планировки
- Границы существующих земельных участков, учтенных в ЕГРН
- Границы существующих земельных участков, учтенных в ЕГРН
- Предельные в пределах ЛАО НК "Васнаев" категории лесной территории образуемых земельных участков, категории запаса
- Границы образуемых земельных участков, категории нас. 65:23:0000000:1555
- Обозначение кадастрового номера земельного участка 65:22:0000000:1555
- условное обозначение образуемых земельных участков (чутья)
- участки территории необходимой для строительства проектируемого объекта
- Границы существующих земельных участков, учтенных в ЕГРН.
- Проектируемый нефтепровод
- Проектируемая ВОЛС
- Проектируемая ЛЭП
- Демонтаж сооружений
- Проектируемые трассы сооружений
- Границы зоны с особыми условиями использования территории, подлежащими установлению в связи с размещением линейных объектов

* ПРОЕКТ МЕЖЕВАНИЯ. ЧЕРТЕЖ МЕЖЕВАНИЯ ТЕРРИТОРИИ. подлежащих реконструкции в связи с изменением местоположения - не разрабатывается в связи с отсутствием таких объектов
 ** Каталог координат характерных точек границы зон планируемого размещения линейных объектов. приведен в Разделе 2 "Положение о размещении линейных объектов"

ВНЕСЕНИЕ ИЗМЕНЕНИЙ В ПРОЕКТ ПЛАНИРОВКИ И МЕЖЕВАНИЯ ТЕРРИТОРИИ
 ДЛЯ РАЗМЕЩЕНИЯ ЛИНЕЙНОГО ОБЪЕКТА "НЕФТЕПРОВОД "САБО-ДАГИ"
 В ГРАНИЦАХ ТЕРРИТОРИИ МУНИЦИПАЛЬНОГО ОБРАЗОВАНИЯ ГОРОДСКОЙ ОКРУГ
 "НОГЛИКСКИЙ" САХАЛИНСКОЙ ОБЛАСТИ
 МАТЕРИАЛЫ ПО ОБОСНОВАНИЮ ПРОЕКТА МЕЖЕВАНИЯ ТЕРРИТОРИИ.

ПРОЕКТ МЕЖЕВАНИЯ. ЧЕРТЕЖ МЕЖЕВАНИЯ ТЕРРИТОРИИ.
 МАСШТАБ 1:2000
 Лист 46

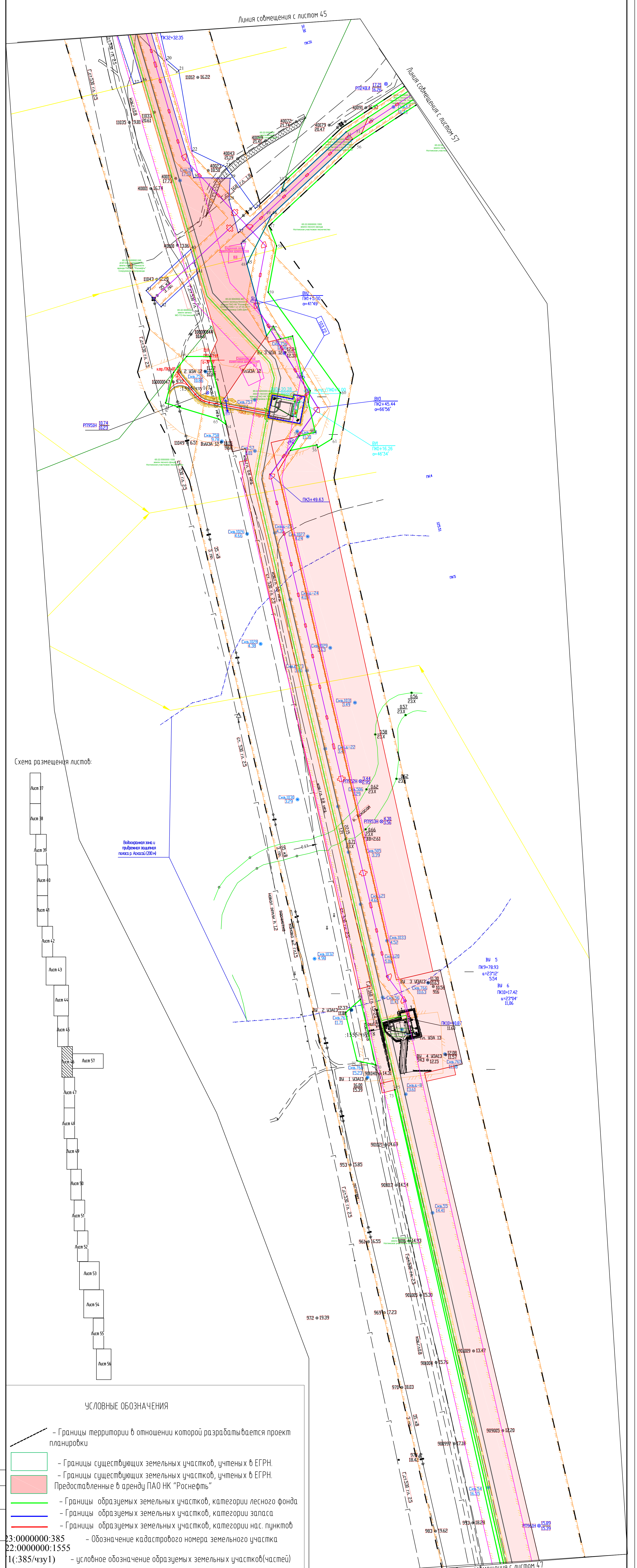
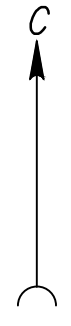
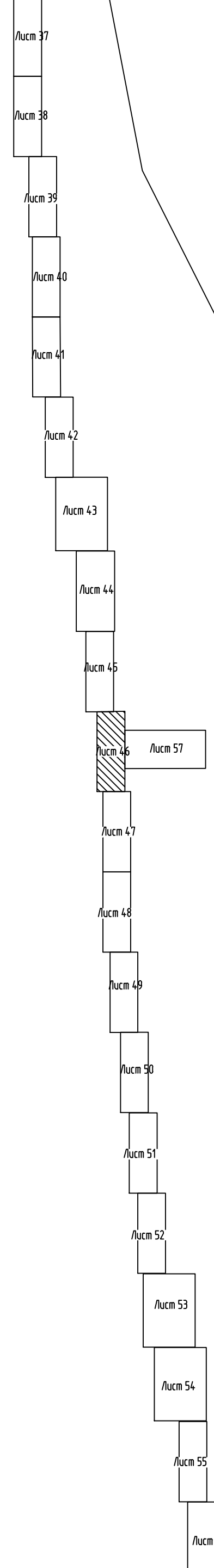


Схема размещения листов:



УСЛОВНЫЕ ОБОЗНАЧЕНИЯ

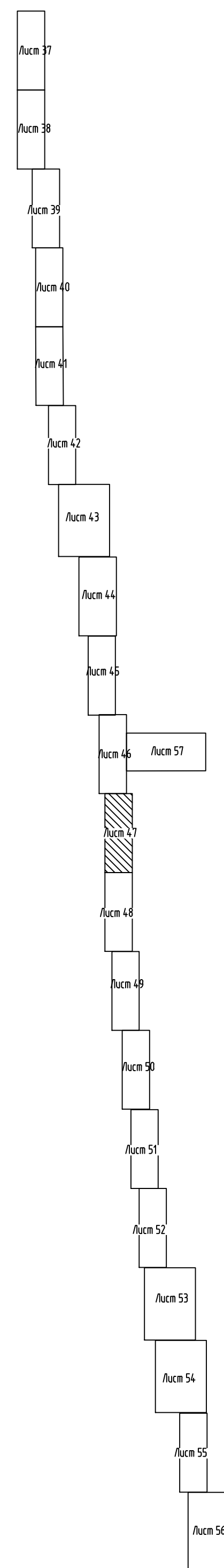
- Границы территории в отношении которой разрабатывается проект планировки
- Границы существующих земельных участков, учтенных в ЕГРН.
- Границы существующих земельных участков, учтенных в ЕГРН. Предоставленные в аренду ПАО НК "Роснефть"
- Границы образуемых земельных участков, категории лесного фонда
- Границы образуемых земельных участков, категории запаса
- Границы образуемых земельных участков, категории нас. пунктов
- Обозначение кадастрового номера земельного участка
- Обозначение образуемых земельных участков(частей)
- Границы территории необходимой для строительства проектируемого объекта
- Границы существующих земельных участков, учтенных в ЕГРН.
- Проектируемый нефтепровод
- Проектируемый ВОЛС
- Проектируемая ЛЭП
- Демонтаж сооружений
- Проектируемые трассы сооружений
- Границы зоны с особыми условиями использования территории, подлежащим установлению в связи с размещением линейных объектов

* ПРОЕКТ МЕЖЕВАНИЯ. ЧЕРТЕЖ МЕЖЕВАНИЯ ТЕРРИТОРИИ, подлежащих реконструкции в связи с изменением местоположения - не разрабатывается в связи с отсутствием таких объектов
 ** Каталог координат характерных точек границ зон планирования размещения линейных объектов - приведен в Разделе 2 "Положение о размещении линейных объектов"

ВНЕСЕНИЕ ИЗМЕНЕНИЙ В ПРОЕКТ ПЛАНИРОВКИ И МЕЖЕВАНИЯ ТЕРРИТОРИИ
 ДЛЯ РАЗМЕЩЕНИЯ ЛИНЕЙНОГО ОБЪЕКТА "НЕФТЕПРОВОД "САБО-ДАГИ"
 В ГРАНИЦАХ ТЕРРИТОРИИ МУНИЦИПАЛЬНОГО ОБРАЗОВАНИЯ ГОРОДСКОЙ ОКРУГ
 "НОГЛИКСКИЙ" САХАЛИНСКОЙ ОБЛАСТИ
 МАТЕРИАЛЫ ПО ОБОСНОВАНИЮ ПРОЕКТА МЕЖЕВАНИЯ ТЕРРИТОРИИ.

ПРОЕКТ МЕЖЕВАНИЯ. ЧЕРТЕЖ МЕЖЕВАНИЯ ТЕРРИТОРИИ.
 МАСШТАБ 1:2000
 Лист 47

Схема размещения листов:



УСЛОВНЫЕ ОБОЗНАЧЕНИЯ

- Границы территории в отношении которой разрабатывается проект планировки
- Границы существующих земельных участков, учтенных в ЕГРН.
- Границы существующих земельных участков, учтенных в ЕГРН. Представленные в аренду ПАО НК "Роснефть"
- Границы образуемых земельных участков, категории лесного фонда
- Границы образуемых земельных участков, категории запаса
- Границы образуемых земельных участков, категории нас. пунктов
- 3:0000000:385 - Обозначение кадастрового номера земельного участка
- 2:0000000:1555 I:(385/чз1) - условное обозначение образуемых земельных участков(частей)
- Границы территории необходимой для строительства проектируемого объекта
- Границы существующих земельных участков, учтенных в ЕГРН.
- Проектируемый нефтепровод
- Проектируемый ВОЛС
- Проектируемая ЛЭП
- Демонтаж сооружений
- Проектируемые трассы сооружений
- Границы зоны с особыми условиями использования территории, подлежащим установлению в связи с размещением линейных объектов

* ПРОЕКТ МЕЖЕВАНИЯ. ЧЕРТЕЖ МЕЖЕВАНИЯ ТЕРРИТОРИИ, подлежащий реконструкции в связи с изменением местоположения - не разрабатывается в связи с отсутствием таких объектов
 ** Каталог координат характерных точек границ зон планировочного размещения линейных объектов - приведен в Разделе 2 "Положение о размещении линейных объектов"

ВНЕСЕНИЕ ИЗМЕНЕНИЙ В ПРОЕКТ ПЛАНИРОВКИ И МЕЖЕВАНИЯ ТЕРРИТОРИИ
 ДЛЯ РАЗМЕЩЕНИЯ ЛИНЕЙНОГО ОБЪЕКТА "НЕФТЕПРОВОД "САБО-ДАГИ"
 В ГРАНИЦАХ ТЕРРИТОРИИ МУНИЦИПАЛЬНОГО ОБРАЗОВАНИЯ ГОРОДСКОЙ ОКРУГ
 "НОГЛИКСКИЙ" САХАЛИНСКОЙ ОБЛАСТИ
 МАТЕРИАЛЫ ПО ОБОСНОВАНИЮ ПРОЕКТА МЕЖЕВАНИЯ ТЕРРИТОРИИ.

ПРОЕКТ МЕЖЕВАНИЯ. ЧЕРТЕЖ МЕЖЕВАНИЯ ТЕРРИТОРИИ.
 МАСШТАБ 1:2000
 Лист 48


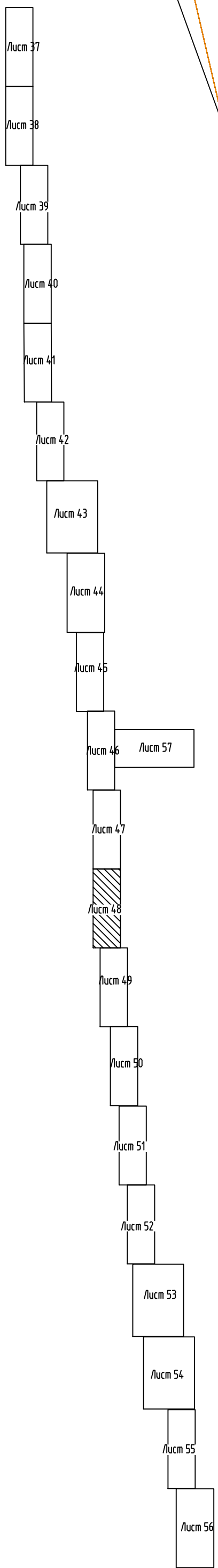


Схема размещения листов:



УСЛОВНЫЕ ОБОЗНАЧЕНИЯ

- Границы территории в отношении которой разрабатывается проект планировки
- Границы существующих земельных участков, учтенных в ЕГРН.
- Границы существующих земельных участков, учтенных в ЕГРН. Предоставленные в аренду ПАО НК "Роснефть"
- Границы образуемых земельных участков, категории лесного фонда
- Границы образуемых земельных участков, категории запаса
- Границы образуемых земельных участков, категории нас. пунктов
- 65:23:0000000:385 - Обозначение кадастрового номера земельного участка
- 65:22:0000000:1555 - Обозначение кадастрового номера земельного участка
- :ЗУ1(385/чзу1) - условное обозначение образуемых земельных участков(частей)
- Границы территории необходимой для строительства проектируемого объекта
- Границы существующих земельных участков, учтенных в ЕГРН.
- Проектируемый нефтепровод
- Проектируемый ВОЛС
- Проектируемая ЛЭП
- Демонтаж сооружений
- Проектируемые трассы сооружений
- Границы зоны с особыми условиями использования территории, подлежащими установлению в связи с размещением линейных объектов

* ПРОЕКТ МЕЖЕВАНИЯ. ЧЕРТЕЖ МЕЖЕВАНИЯ ТЕРРИТОРИИ. подлежащих реконструкции в связи с изменением местоположения - не разрабатывается в связи с отсутствием таких объектов
 ** Каталог координат характерных точек границ зон планировочного размещения линейных объектов - приведен в Разделе 2 "Положение о размещении линейных объектов"

Согласовано
 Инф. № подл.
 План. и дата.
 Взам. инв. №

ВНЕСЕНИЕ ИЗМЕНЕНИЙ В ПРОЕКТ ПЛАНИРОВКИ И МЕЖЕВАНИЯ ТЕРРИТОРИИ
 ДЛЯ РАЗМЕЩЕНИЯ ЛИНЕЙНОГО ОБЪЕКТА "НЕФТЕПРОВОД "САБО-ДАГИ"
 В ГРАНИЦАХ ТЕРРИТОРИИ МУНИЦИПАЛЬНОГО ОБРАЗОВАНИЯ ГОРОДСКОЙ ОКРУГ
 "НОГЛИКСКИЙ" САХАЛИНСКОЙ ОБЛАСТИ
 МАТЕРИАЛЫ ПО ОБОСНОВАНИЮ ПРОЕКТА МЕЖЕВАНИЯ ТЕРРИТОРИИ.

ПРОЕКТ МЕЖЕВАНИЯ. ЧЕРТЕЖ МЕЖЕВАНИЯ ТЕРРИТОРИИ.
 МАСШТАБ 1:2000
 Лист 49

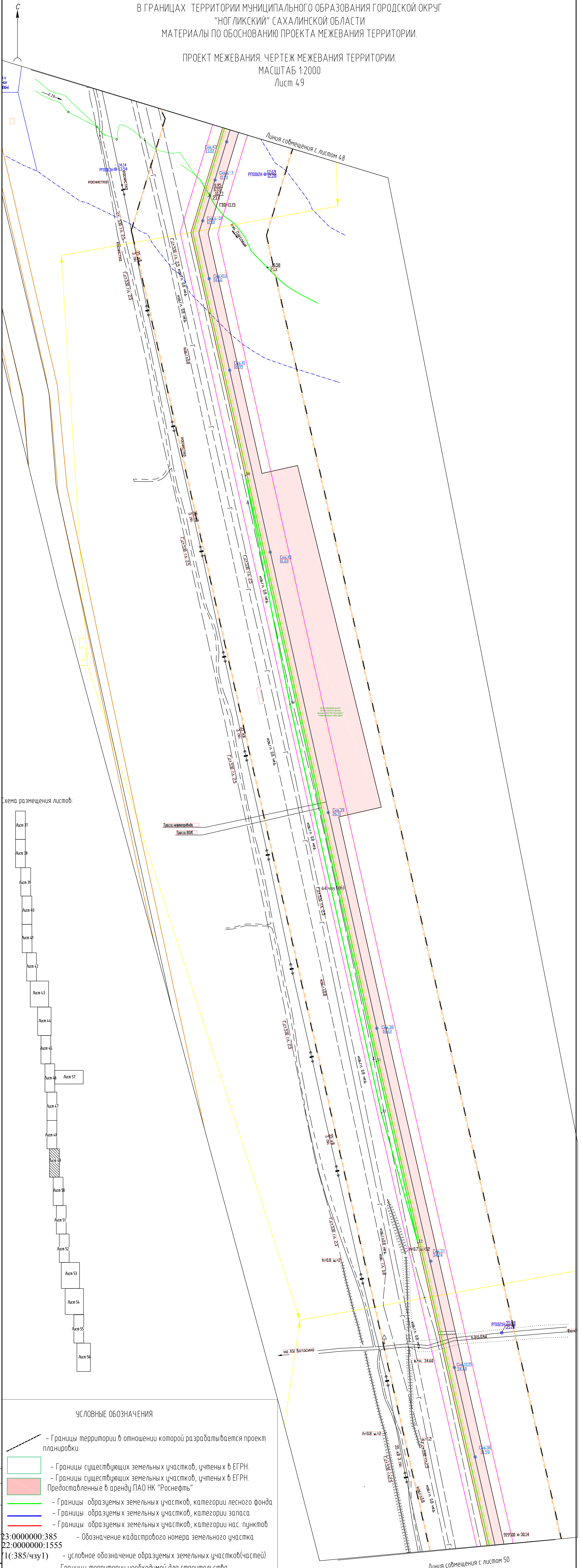
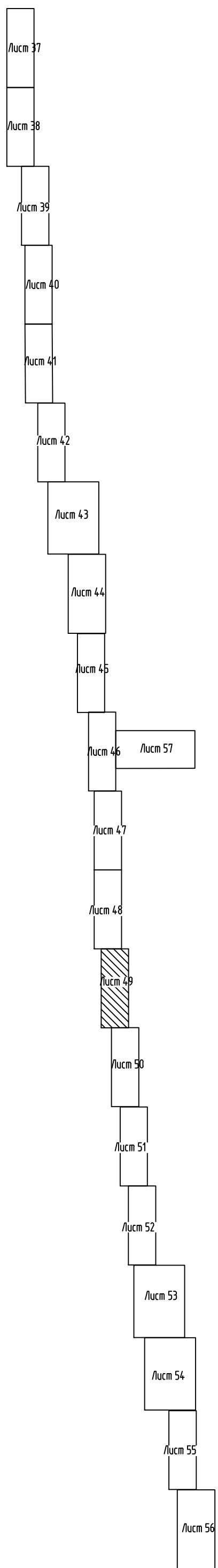


Схема размещения листов:



- Лист 37
- Лист 38
- Лист 39
- Лист 40
- Лист 41
- Лист 42
- Лист 43
- Лист 44
- Лист 45
- Лист 46
- Лист 47
- Лист 48
- Лист 49
- Лист 50
- Лист 51
- Лист 52
- Лист 53
- Лист 54
- Лист 55
- Лист 56

Линия нефтепровода
 Линия ВОЛС

УСЛОВНЫЕ ОБОЗНАЧЕНИЯ

- Границы территории в отношении которой разрабатывается проект планировки
- Границы существующих земельных участков, учтенных в ЕГРН.
- Границы существующих земельных участков, учтенных в ЕГРН. Предоставленные в аренду ПАО НК "Роснефть"
- Границы образуемых земельных участков, категории лесного фонда
- Границы образуемых земельных участков, категории запаса
- Границы образуемых земельных участков, категории нас. пунктов
- Обозначение кадастрового номера земельного участка
- условное обозначение образуемых земельных участков(частей)
- Границы территории необходимой для строительства проектируемого объекта
- Границы существующих земельных участков, учтенных в ЕГРН.
- Проектируемый нефтепровод
- Проектируемый ВОЛС
- Проектируемая ЛЭП
- Демонтаж сооружений
- Проектируемые трассы сооружений
- Границы зоны с особыми условиями использования территории, подлежащим размещению в связи с размещением линейных объектов

* ПРОЕКТ МЕЖЕВАНИЯ. ЧЕРТЕЖ МЕЖЕВАНИЯ ТЕРРИТОРИИ, подлежащих реконструкции в связи с изменением местоположения - не разрабатывается в связи с отсутствием таких объектов
 ** Каталог координат характерных точек границ зон планирования размещения линейных объектов - приведен в Разделе 2 "Положение о размещении линейных объектов"

ВНЕСЕНИЕ ИЗМЕНЕНИЙ В ПРОЕКТ ПЛАНИРОВКИ И МЕЖЕВАНИЯ ТЕРРИТОРИИ
 ДЛЯ РАЗМЕЩЕНИЯ ЛИНЕЙНОГО ОБЪЕКТА "НЕФТЕПРОВОД "САБО-ДАГИ"
 В ГРАНИЦАХ ТЕРРИТОРИИ МУНИЦИПАЛЬНОГО ОБРАЗОВАНИЯ ГОРОДСКОЙ ОКРУГ
 "НОГЛИКСКИЙ" САХАЛИНСКОЙ ОБЛАСТИ
 МАТЕРИАЛЫ ПО ОБОСНОВАНИЮ ПРОЕКТА МЕЖЕВАНИЯ ТЕРРИТОРИИ.

ПРОЕКТ МЕЖЕВАНИЯ. ЧЕРТЕЖ МЕЖЕВАНИЯ ТЕРРИТОРИИ.
 МАСШТАБ 1:2000
 Лист 50

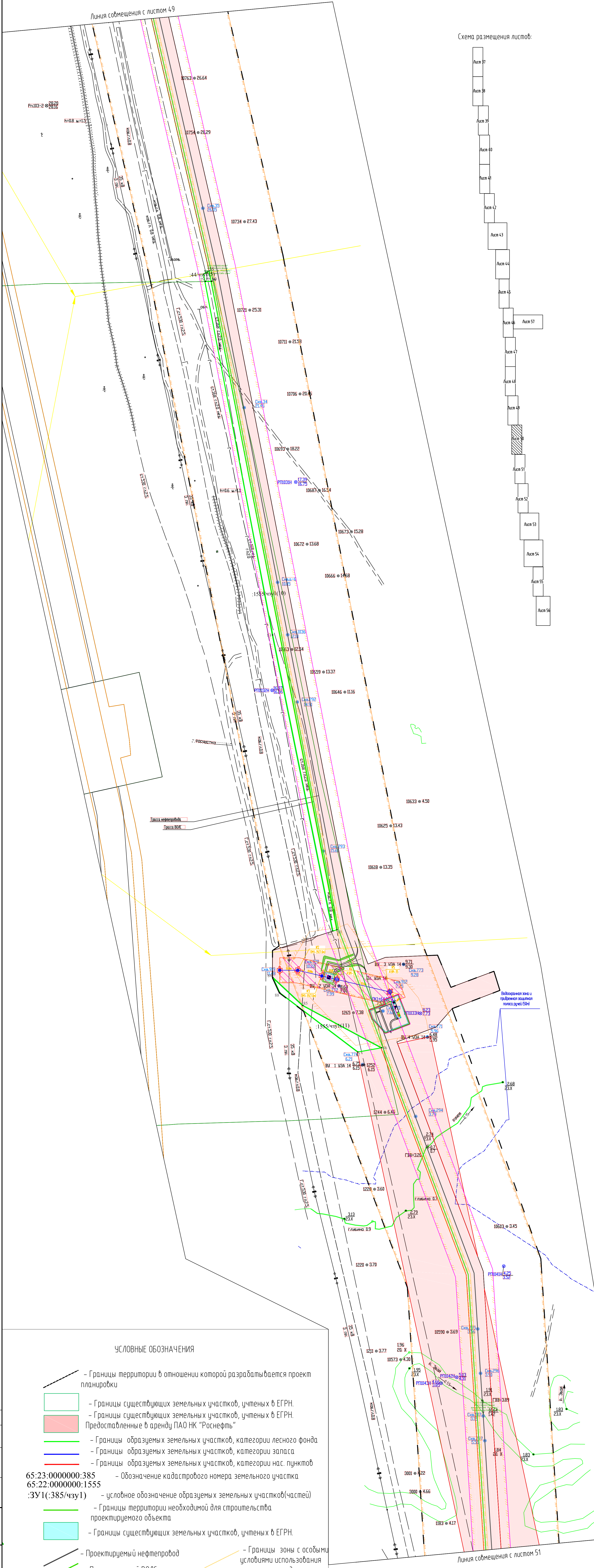
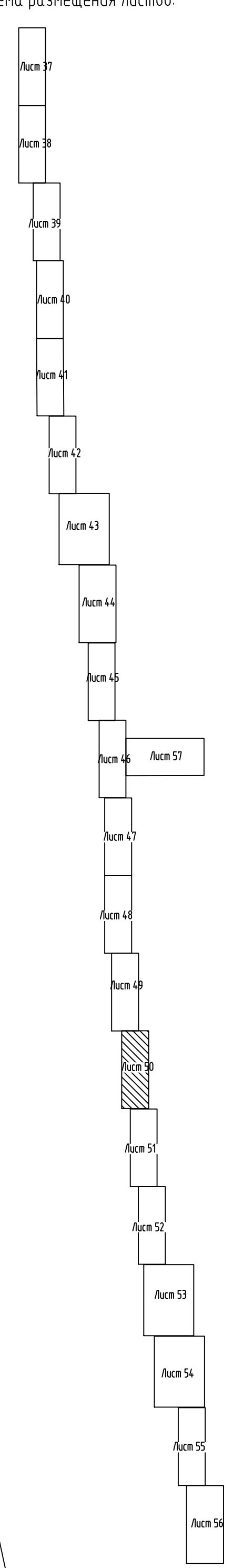


Схема размещения листов:



УСЛОВНЫЕ ОБОЗНАЧЕНИЯ

- Границы территории в отношении которой разрабатывается проект планировки
- Границы существующих земельных участков, учтенных в ЕГРН.
- Границы существующих земельных участков, учтенных в ЕГРН. Предоставленные в аренду ПАО НК "Роснефть"
- Границы образуемых земельных участков, категории лесного фонда
- Границы образуемых земельных участков, категории запаса
- Границы образуемых земельных участков, категории нас. пунктов
- 65:23:0000000:385 - Обозначение кадастрового номера земельного участка
- 65:22:0000000:1555 - Обозначение кадастрового номера земельного участка
- :ЗУ1:(385/чзу1) - условное обозначение образуемых земельных участков(частей)
- Границы территории необходимой для строительства проектируемого объекта
- Границы существующих земельных участков, учтенных в ЕГРН.
- Проектируемый нефтепровод
- Проектируемый ВОЛС
- Проектируемая ЛЭП
- Демонтаж сооружений
- Проектируемые трассы сооружений
- Границы зоны с особыми условиями использования территории, подлежащими установлению в связи с размещением линейных объектов

* ПРОЕКТ МЕЖЕВАНИЯ. ЧЕРТЕЖ МЕЖЕВАНИЯ ТЕРРИТОРИИ, подлежащих реконструкции в связи с изменением местоположения - не разрабатывается в связи с отсутствием таких объектов
 ** Каталог координат характерных точек границ зон планируемого размещения линейных объектов - приведен в Разделе 2 "Положение о размещении линейных объектов"

Согласовано
 Инв. № подл.
 Подп. и дата.
 Взам. инв. №

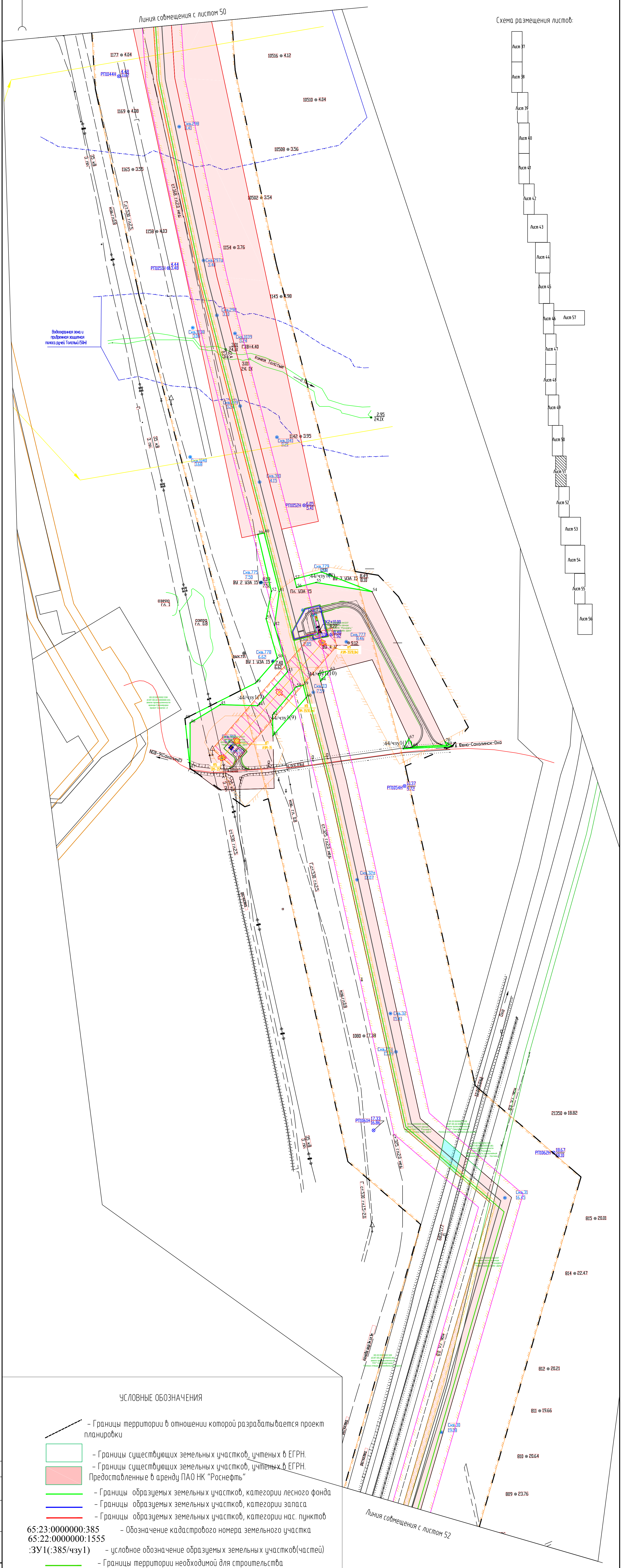
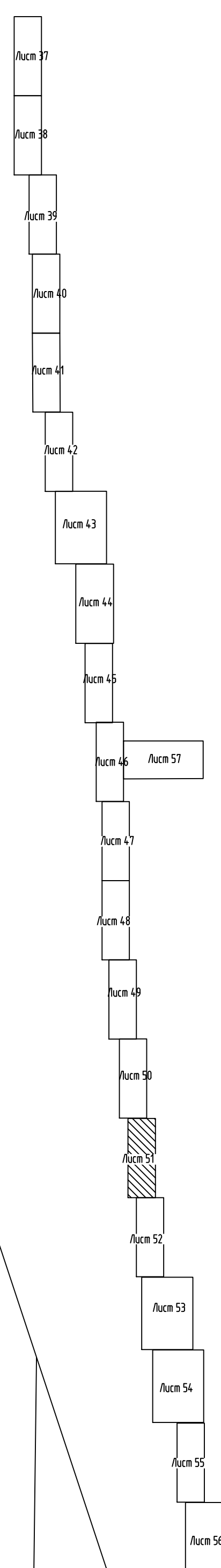
ВНЕСЕНИЕ ИЗМЕНЕНИЙ В ПРОЕКТ ПЛАНИРОВКИ И МЕЖЕВАНИЯ ТЕРРИТОРИИ
 ДЛЯ РАЗМЕЩЕНИЯ ЛИНЕЙНОГО ОБЪЕКТА "НЕФТЕПРОВОД "САБО-ДАГИ"
 В ГРАНИЦАХ ТЕРРИТОРИИ МУНИЦИПАЛЬНОГО ОБРАЗОВАНИЯ ГОРОДСКОЙ ОКРУГ
 "НОГЛИКСКИЙ" САХАЛИНСКОЙ ОБЛАСТИ
 МАТЕРИАЛЫ ПО ОБОСНОВАНИЮ ПРОЕКТА МЕЖЕВАНИЯ ТЕРРИТОРИИ.

ПРОЕКТ МЕЖЕВАНИЯ. ЧЕРТЕЖ МЕЖЕВАНИЯ ТЕРРИТОРИИ.
 МАСШТАБ 1:2000
 Лист 51

С

Линия совмещения с листом 50

Схема размещения листов:



- Границы территории в отношении которой разрабатывается проект планировки
- Границы существующих земельных участков, учтенных в ЕГРН.
- Границы существующих земельных участков, учтенных в ЕГРН. Предоставленные в аренду ПАО НК "Роснефть"
- Границы образуемых земельных участков, категории лесного фонда
- Границы образуемых земельных участков, категории запаса
- Границы образуемых земельных участков, категории нас. пунктов
- Обозначение кадастрового номера земельного участка
- условное обозначение образуемых земельных участков(частей)
- Границы территории необходимой для строительства проектируемого объекта
- Границы существующих земельных участков, учтенных в ЕГРН.
- Проектируемый нефтепровод
- Проектируемый ВОЛС
- Проектируемая ЛЭП
- Демонтаж сооружений
- Проектируемые трассы сооружений
- Границы зоны с особыми условиями использования территории, подлежащими установлению в связи с размещением линейных объектов

* ПРОЕКТ МЕЖЕВАНИЯ. ЧЕРТЕЖ МЕЖЕВАНИЯ ТЕРРИТОРИИ, подлежащих реконструкции в связи с изменением местоположения - не разрабатывается в связи с отсутствием таких объектов
 ** Каталог координат характерных точек границ зон планировочного размещения линейных объектов - приведен в Разделе 2 "Положение о размещении линейных объектов"

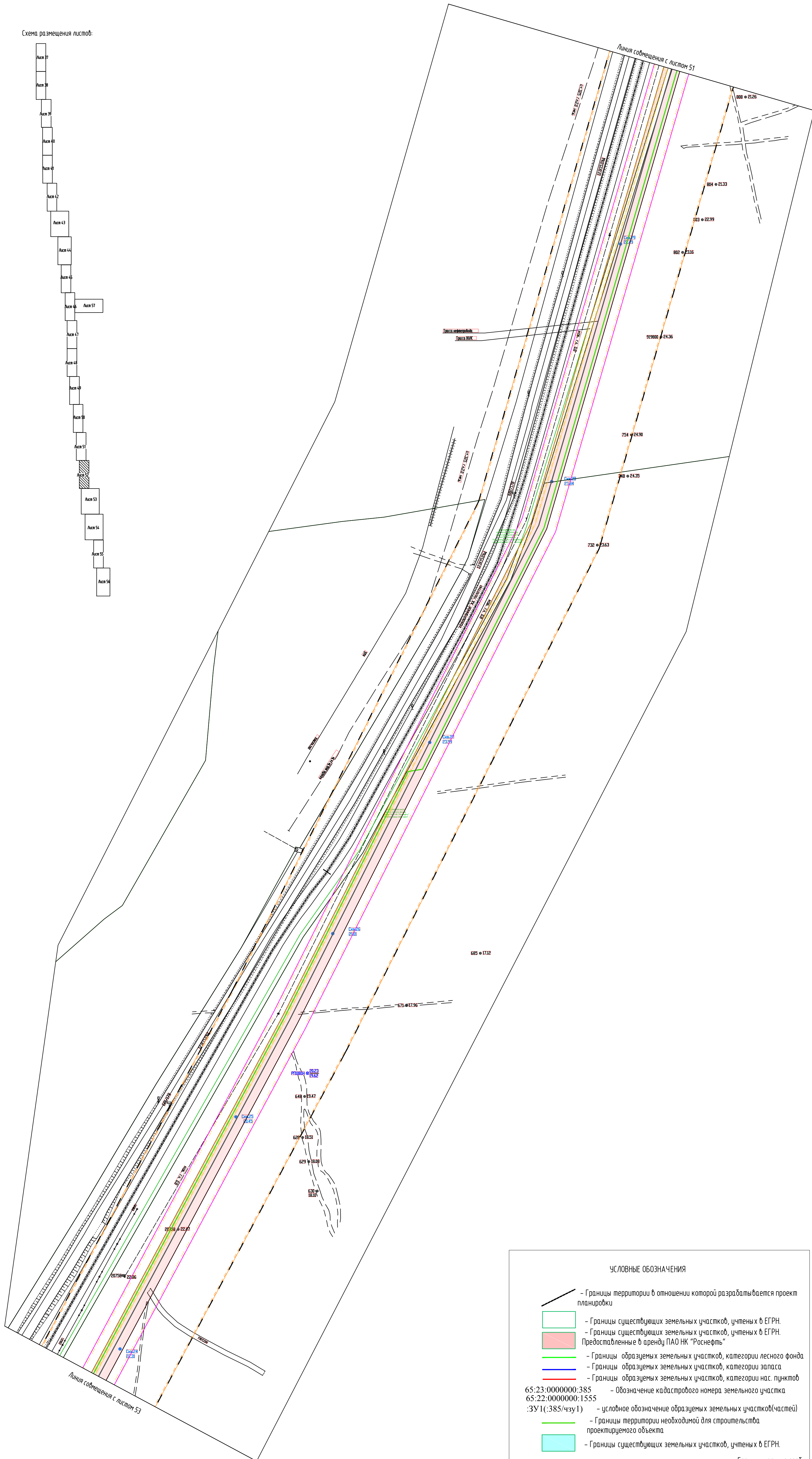
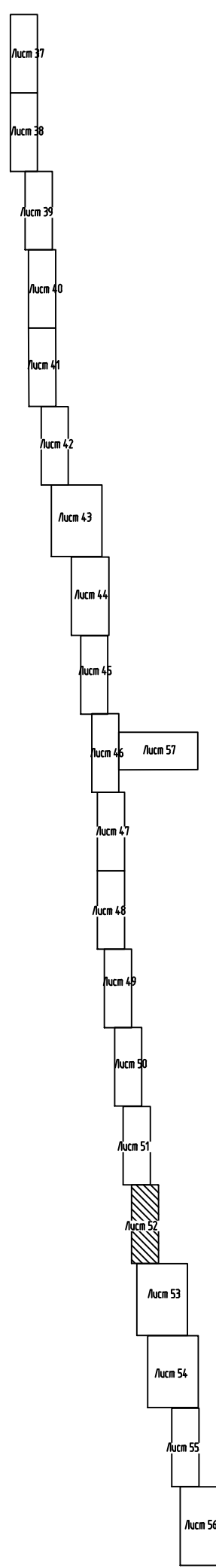
Согласовано
 Инф. № подл.
 План, и дата.
 Взам. инв. №

ВНЕСЕНИЕ ИЗМЕНЕНИЙ В ПРОЕКТ ПЛАНИРОВКИ И МЕЖЕВАНИЯ ТЕРРИТОРИИ
 ДЛЯ РАЗМЕЩЕНИЯ ЛИНЕЙНОГО ОБЪЕКТА "НЕФТЕПРОВОД "САБО-ДАГИ"
 В ГРАНИЦАХ ТЕРРИТОРИИ МУНИЦИПАЛЬНОГО ОБРАЗОВАНИЯ ГОРОДСКОЙ ОКРУГ
 "НОГЛИКСКИЙ" САХАЛИНСКОЙ ОБЛАСТИ
 МАТЕРИАЛЫ ПО ОБОСНОВАНИЮ ПРОЕКТА МЕЖЕВАНИЯ ТЕРРИТОРИИ.

ПРОЕКТ МЕЖЕВАНИЯ. ЧЕРТЕЖ МЕЖЕВАНИЯ ТЕРРИТОРИИ.
 МАСШТАБ 1:2000
 Лист 52



Схема размещения листов:



УСЛОВНЫЕ ОБОЗНАЧЕНИЯ

- Границы территории в отношении которой разрабатывается проект планировки
- Границы существующих земельных участков, учтенных в ЕГРН.
- Границы существующих земельных участков, учтенных в ЕГРН. Предоставленные в аренду ПАО НК "Роснефть"
- Границы образуемых земельных участков, категории лесного фонда
- Границы образуемых земельных участков, категории запаса
- Границы образуемых земельных участков, категории нас. пунктов
- 65:23:0000000:385 - Обозначение кадастрового номера земельного участка
- 65:22:0000000:1555:3У1(:385/чзУ1) - условное обозначение образуемых земельных участков(частей)
- Границы территории необходимой для строительства проектируемого объекта
- Границы существующих земельных участков, учтенных в ЕГРН.
- Проектируемый нефтепровод
- Проектируемый ВОЛС
- Проектируемая ЛЭП
- Демонтаж сооружений
- Проектируемые трассы сооружений
- Границы зоны с особыми условиями использования территории, подлежащей установлению в связи с размещением линейных объектов

* ПРОЕКТ МЕЖЕВАНИЯ. ЧЕРТЕЖ МЕЖЕВАНИЯ ТЕРРИТОРИИ, подлежащих реконструкции в связи с изменением местоположения - не разрабатывался в связи с отсутствием данных объектов
 ** Каталог координат характерных точек границ зон планировочного размещения линейных объектов приведен в Разделе 2 "Положение о размещении линейных объектов"

ВНЕСЕНИЕ ИЗМЕНЕНИЙ В ПРОЕКТ ПЛАНИРОВКИ И МЕЖЕВАНИЯ ТЕРРИТОРИИ
 ДЛЯ РАЗМЕЩЕНИЯ ЛИНЕЙНОГО ОБЪЕКТА "НЕФТЕПРОВОД "САБО-ДАГИ"
 В ГРАНИЦАХ ТЕРРИТОРИИ МУНИЦИПАЛЬНОГО ОБРАЗОВАНИЯ ГОРОДСКОЙ ОКРУГ
 "НОГЛИКСКИЙ" САХАЛИНСКОЙ ОБЛАСТИ
 МАТЕРИАЛЫ ПО ОБОСНОВАНИЮ ПРОЕКТА МЕЖЕВАНИЯ ТЕРРИТОРИИ.

ПРОЕКТ МЕЖЕВАНИЯ. ЧЕРТЕЖ МЕЖЕВАНИЯ ТЕРРИТОРИИ.
 МАСШТАБ 1:2000
 Лист 53

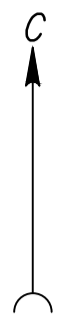
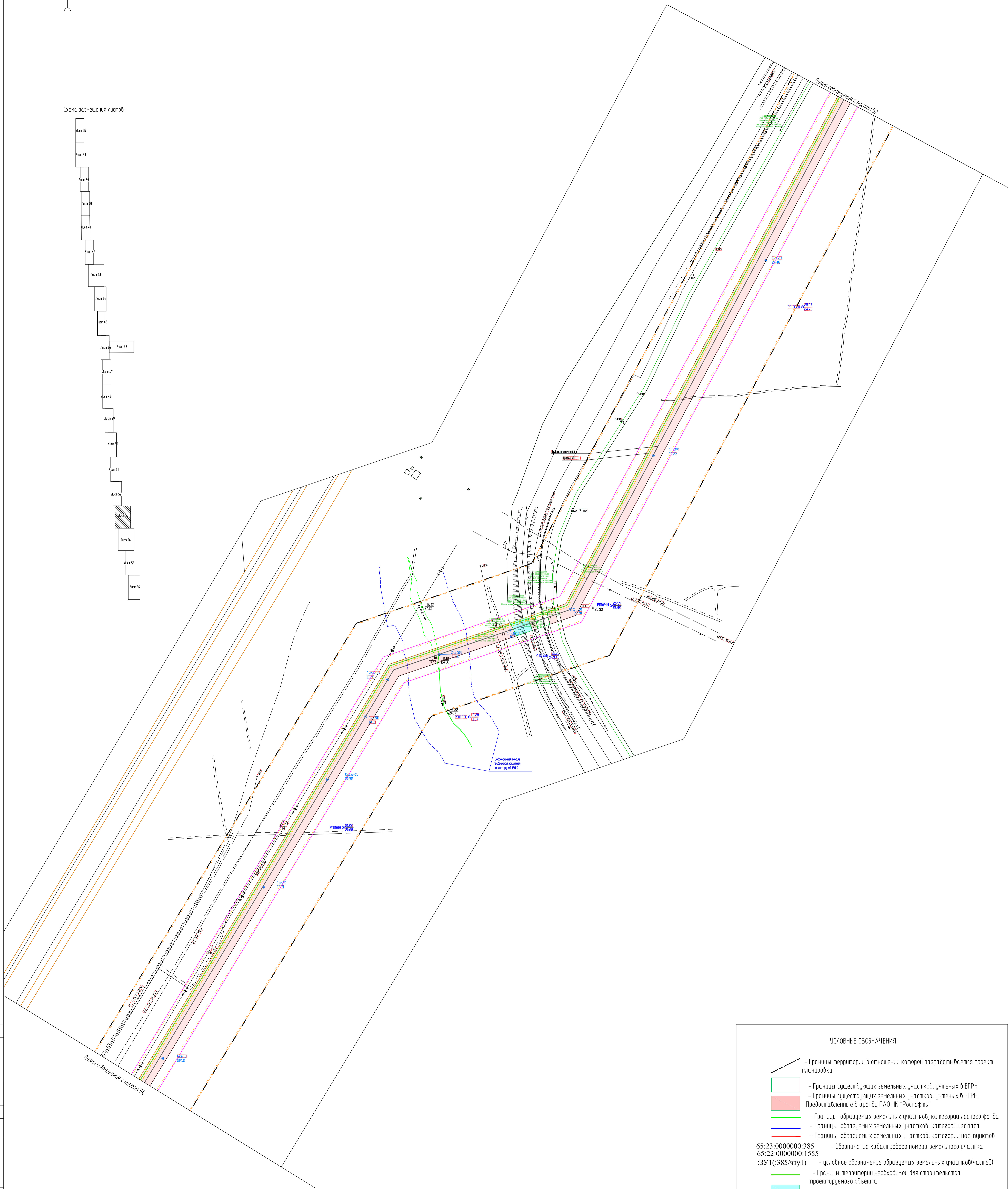
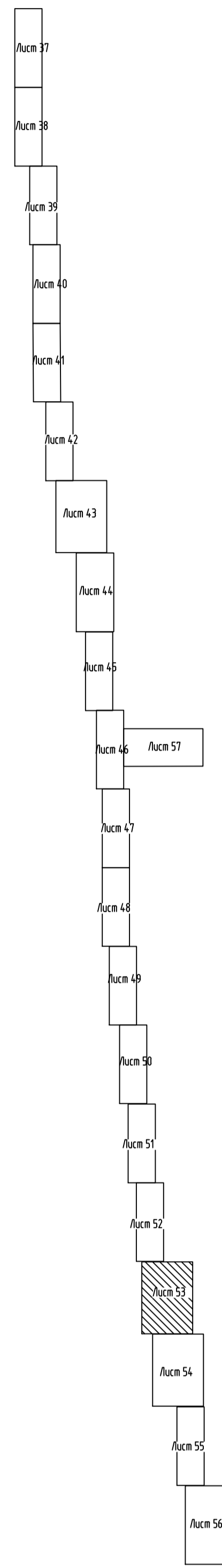


Схема размещения листов:



УСЛОВНЫЕ ОБОЗНАЧЕНИЯ	
	- Границы территории в отношении которой разрабатывается проект планировки
	- Границы существующих земельных участков, учтенных в ЕГРН.
	- Границы существующих земельных участков, учтенных в ЕГРН. Предоставленные в аренду ПАО НК "Роснефть"
	- Границы образуемых земельных участков, категории лесного фонда
	- Границы образуемых земельных участков, категории запаса
	- Границы образуемых земельных участков, категории нас. пунктов
	65:23:0000000:385 - Обозначение кадастрового номера земельного участка
	65:22:0000000:1555 - Обозначение кадастрового номера земельного участка
	:3V1(:385/чзу1) - условное обозначение образуемых земельных участков(частей)
	- Границы территории необходимой для строительства проектируемого объекта
	- Границы существующих земельных участков, учтенных в ЕГРН.
	- Проектируемый нефтепровод
	- Проектируемый ВОЛС
	- Проектируемая ЛЭП
	- Демонтаж сооружений
	- Проектируемые трассы сооружений
	- Границы зоны с особыми условиями использования территории, подлежащими установлению в связи с размещением линейных объектов

* ПРОЕКТ МЕЖЕВАНИЯ. ЧЕРТЕЖ МЕЖЕВАНИЯ ТЕРРИТОРИИ. подлежащих реконструкции в связи с изменением местоположения - не разрабатывается в связи с отсутствием данных объектов
 ** Кадастровые координаты характерных точек, границы зон планируемого размещения линейных объектов приведены в Разделе 2 "Положения о размещении линейных объектов"

Составлено	
Составлено	
Имя, Ф.И.О.	Имя, Ф.И.О.
Подпись	Подпись
Дата	Дата

ВНЕСЕНИЕ ИЗМЕНЕНИЙ В ПРОЕКТ ПЛАНИРОВКИ И МЕЖЕВАНИЯ ТЕРРИТОРИИ
 ДЛЯ РАЗМЕЩЕНИЯ ЛИНЕЙНОГО ОБЪЕКТА "НЕФТЕПРОВОД "САБО-ДАГИ"
 В ГРАНИЦАХ ТЕРРИТОРИИ МУНИЦИПАЛЬНОГО ОБРАЗОВАНИЯ ГОРОДСКОЙ ОКРУГ
 "НОГЛИКСКИЙ" САХАЛИНСКОЙ ОБЛАСТИ
 МАТЕРИАЛЫ ПО ОБОСНОВАНИЮ ПРОЕКТА МЕЖЕВАНИЯ ТЕРРИТОРИИ.

ПРОЕКТ МЕЖЕВАНИЯ. ЧЕРТЕЖ МЕЖЕВАНИЯ ТЕРРИТОРИИ.
 МАСШТАБ 1:2000
 Лист 54

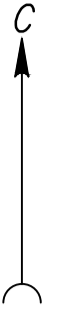
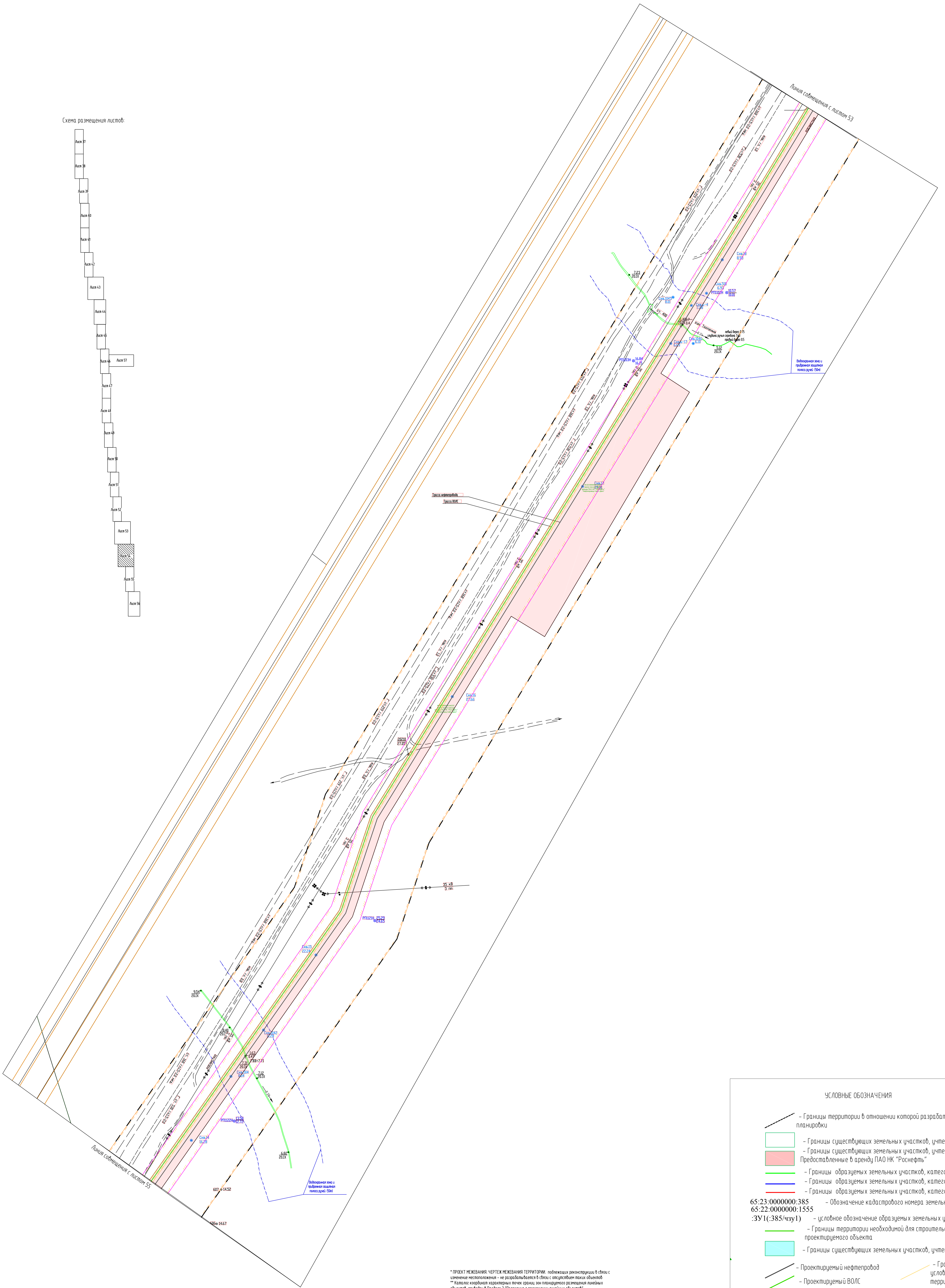
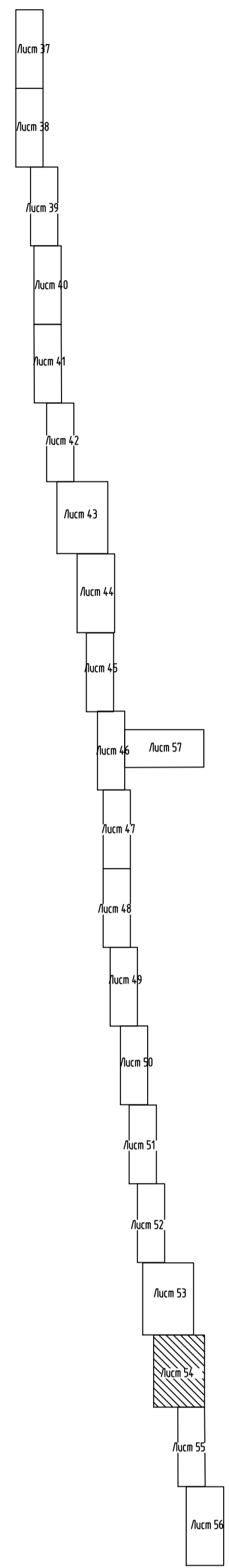


Схема размещения листов



УСЛОВНЫЕ ОБОЗНАЧЕНИЯ	
	- Границы территории в отношении которой разрабатывается проект планировки
	- Границы существующих земельных участков, учтенных в ЕГРН
	- Границы существующих земельных участков, учтенных в ЕГРН. Предоставленные в аренду ПАО НК "Роснефть"
	- Границы образуемых земельных участков, категории лесного фонда
	- Границы образуемых земельных участков, категории запаса
	- Границы образуемых земельных участков, категории насел. пунктов
	- Обозначение кадастрового номера земельного участка 65:23:0000000:385 65:22:0000000:1555
	- условное обозначение образуемых земельных участков(частей) :ЗУ1(:385/чзу1)
	- Границы территории необходимой для строительства проектируемого объекта
	- Границы существующих земельных участков, учтенных в ЕГРН
	- Проектируемый нефтепровод
	- Проектируемый ВОЛС
	- Проектируемая ЛЭП
	- Демонтаж сооружений
	- Проектируемые трассы сооружений
	- Границы зоны с особыми условиями использования территории, подлежащими установлению в связи с размещением линейных объектов

* ПРОЕКТ МЕЖЕВАНИЯ. ЧЕРТЕЖ МЕЖЕВАНИЯ ТЕРРИТОРИИ, подлежащих реконструкции в связи с изменением местоположения - не разрабатывается в связи с отсутствием паспортов объектов
 ** Каталог координат характерных точек границ зон планировочного размещения линейных объектов - приведен в Разделе 2 "Положение о размещении линейных объектов"

Составлено	
Составлено	
М.П. № подл.	Дата и время
Владелец ИДМ	

ВНЕСЕНИЕ ИЗМЕНЕНИЙ В ПРОЕКТ ПЛАНИРОВКИ И МЕЖЕВАНИЯ ТЕРРИТОРИИ
 ДЛЯ РАЗМЕЩЕНИЯ ЛИНЕЙНОГО ОБЪЕКТА "НЕФТЕПРОВОД "САБО-ДАГИ"
 В ГРАНИЦАХ ТЕРРИТОРИИ МУНИЦИПАЛЬНОГО ОБРАЗОВАНИЯ ГОРОДСКОЙ ОКРУГ
 "НОГЛИКСКИЙ" САХАЛИНСКОЙ ОБЛАСТИ
 МАТЕРИАЛЫ ПО ОБОСНОВАНИЮ ПРОЕКТА МЕЖЕВАНИЯ ТЕРРИТОРИИ.

ПРОЕКТ МЕЖЕВАНИЯ. ЧЕРТЕЖ МЕЖЕВАНИЯ ТЕРРИТОРИИ.
 МАСШТАБ 1:2000
 Лист 55

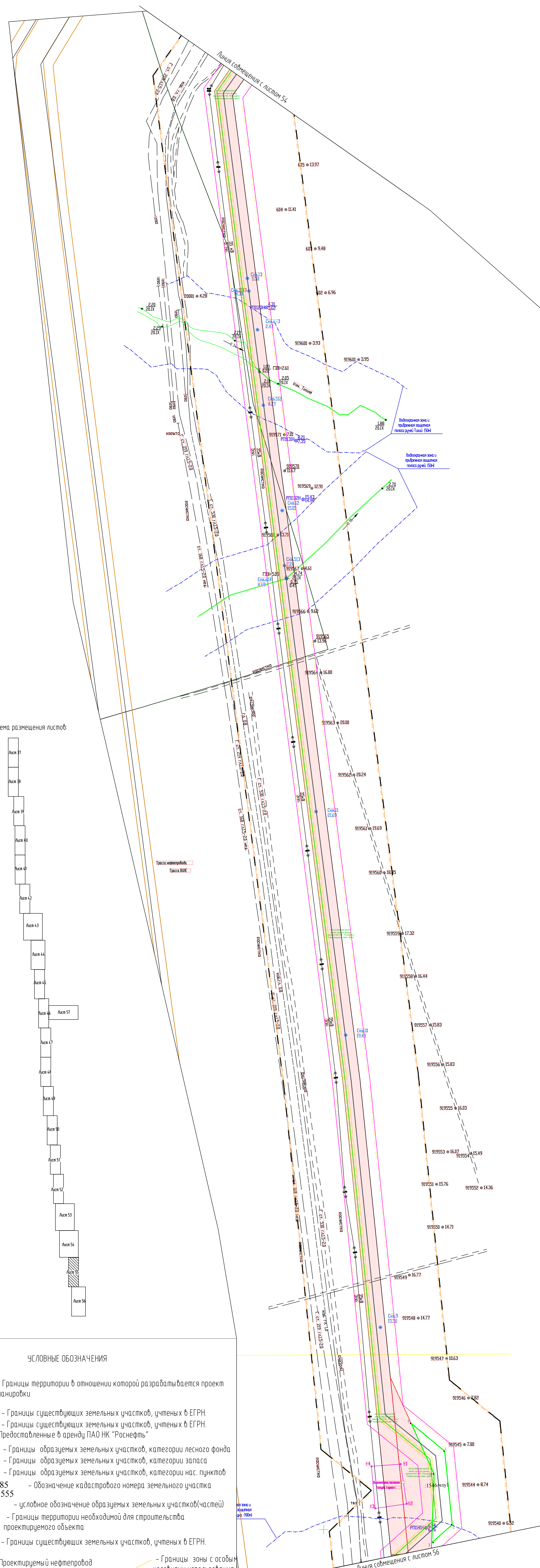

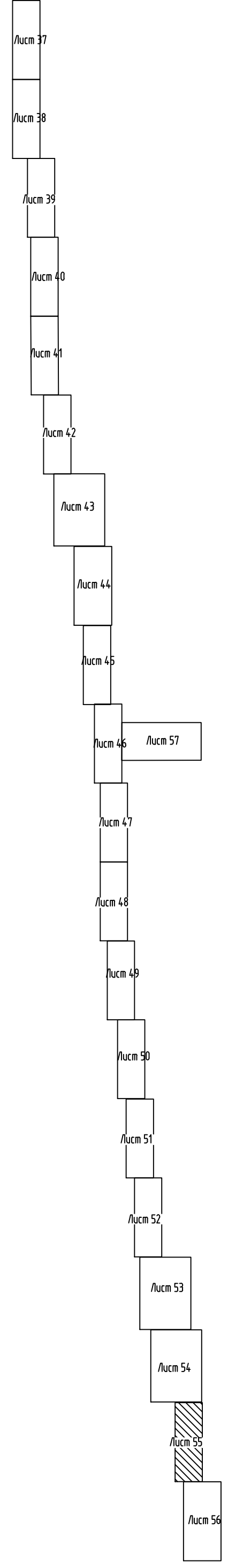


Схема размещения листов:



УСЛОВНЫЕ ОБОЗНАЧЕНИЯ

- Границы территории в отношении которой разрабатывается проект планировки
- Границы существующих земельных участков, учтенных в ЕГРН.
- Границы существующих земельных участков, учтенных в ЕГРН. Предоставленные в аренду ПАО НК "Роснефть"
- Границы образуемых земельных участков, категории лесного фонда
- Границы образуемых земельных участков, категории запаса
- Границы образуемых земельных участков, категории нас. пунктов
- Обозначение кадастрового номера земельного участка
- условное обозначение образуемых земельных участков(частей)
- Границы территории необходимой для строительства проектируемого объекта
- Границы существующих земельных участков, учтенных в ЕГРН.
- Проектируемый нефтепровод
- Проектируемая ВОЛС
- Проектируемая ЛЭП
- Демонтаж сооружений
- Проектируемые трассы сооружений
- Границы зоны с особыми условиями использования территории, подлежащим установлению в связи с размещением линейных объектов

* ПРОЕКТ МЕЖЕВАНИЯ. ЧЕРТЕЖ МЕЖЕВАНИЯ ТЕРРИТОРИИ, подлежащих реконструкции в связи с изменением местоположения - не разрабатывается в связи с отсутствием таких объектов
 ** Каталог координат характерных точек границ зон планирования размещения линейных объектов - приведен в Разделе 2 "Положение о размещении линейных объектов"

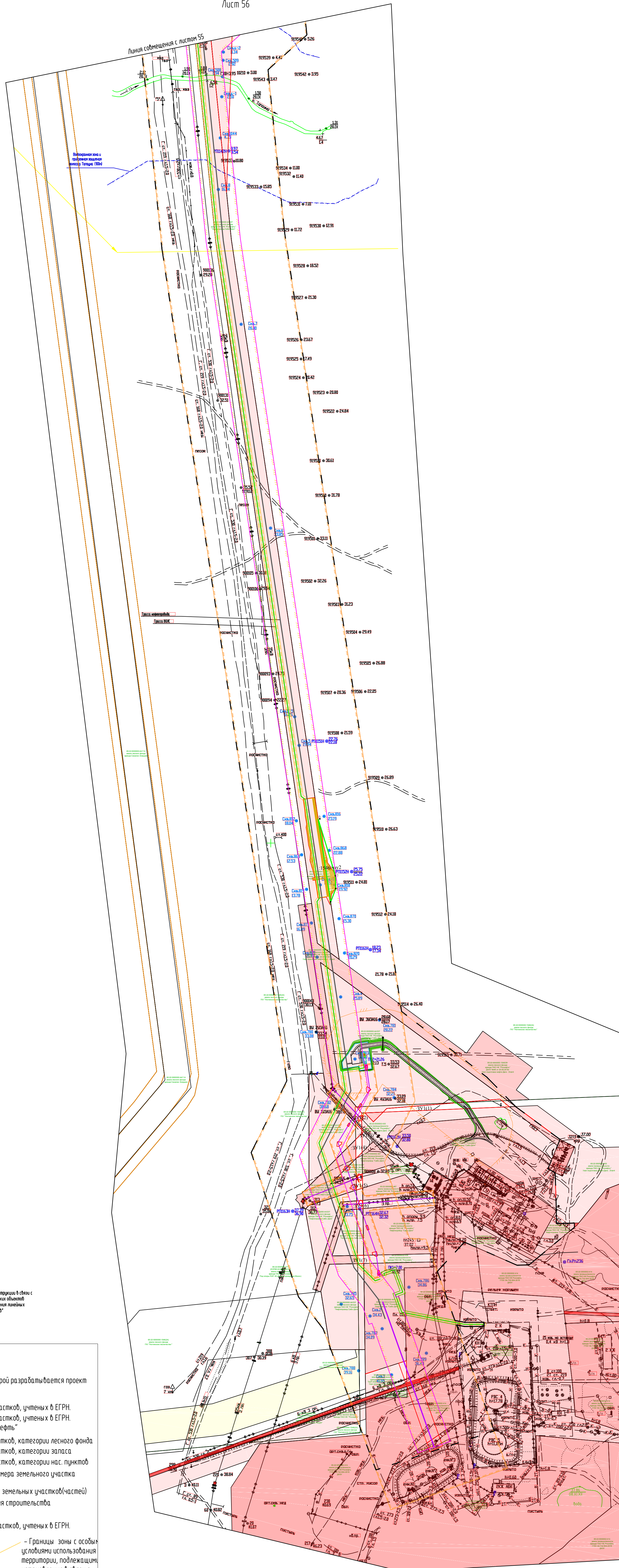
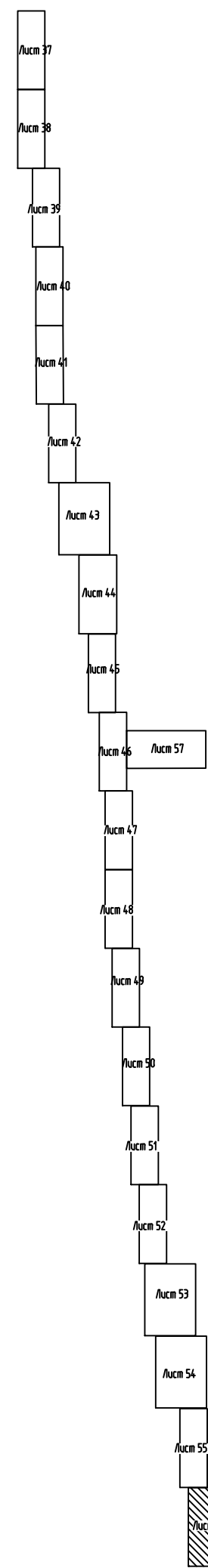
Согласовано	
Взак. инв. №	
План. и дата.	
Инв. № подл.	

ВНЕСЕНИЕ ИЗМЕНЕНИЙ В ПРОЕКТ ПЛАНИРОВКИ И МЕЖЕВАНИЯ ТЕРРИТОРИИ
 ДЛЯ РАЗМЕЩЕНИЯ ЛИНЕЙНОГО ОБЪЕКТА "НЕФТЕПРОВОД "САБО-ДАГИ"
 В ГРАНИЦАХ ТЕРРИТОРИИ МУНИЦИПАЛЬНОГО ОБРАЗОВАНИЯ ГОРОДСКОЙ ОКРУГ
 "НОГЛИКСКИЙ" САХАЛИНСКОЙ ОБЛАСТИ
 МАТЕРИАЛЫ ПО ОБОСНОВАНИЮ ПРОЕКТА МЕЖЕВАНИЯ ТЕРРИТОРИИ.

ПРОЕКТ МЕЖЕВАНИЯ. ЧЕРТЕЖ МЕЖЕВАНИЯ ТЕРРИТОРИИ.
 МАСШТАБ 1:2000
 Лист 56



Схема размещения листов:



* ПРОЕКТ МЕЖЕВАНИЯ. ЧЕРТЕЖ МЕЖЕВАНИЯ ТЕРРИТОРИИ, подлежащий реконструкции в связи с изменением местоположения - не разрабатывается в связи с отсутствием таких объектов
 ** Каталог координат характерных точек границ зон планируемого размещения линейных объектов приведен в Разделе 2 "Положение о размещении линейных объектов"

УСЛОВНЫЕ ОБОЗНАЧЕНИЯ

- Границы территории в отношении которой разрабатывается проект планировки
- Границы существующих земельных участков, учтены в ЕГРН.
- Границы существующих земельных участков, учтены в ЕГРН. Предоставленные в аренду ПАО НК "Роснефть"
- Границы образуемых земельных участков, категории лесного фонда
- Границы образуемых земельных участков, категории запаса
- Границы образуемых земельных участков, категории нас. пунктов
- 3:00000000:385 - Обозначение кадастрового номера земельного участка
- 22:00000000:1555
- 1:(385/4зу1) - условное обозначение образуемых земельных участков(частей)
- Границы территории необходимой для строительства проектируемого объекта
- Границы существующих земельных участков, учтены в ЕГРН.
- Проектируемый нефтепровод
- Проектируемый ВОЛС
- Проектируемая ЛЭП
- Демонтаж сооружений
- Проектируемые трассы сооружений
- Границы зоны с особыми условиями использования территории, подлежащие установлению в связи с размещением линейных объектов

