

РОССИЙСКАЯ ФЕДЕРАЦИЯ
САХАЛИНСКАЯ ОБЛАСТЬ

Проект

Внесение изменений
в документацию по планировке территории
(проект планировки территории и проект меже-
вания территории) для размещения линейного
объекта «Нефтепровод «НПС Сабо-УПН «Даги»,
утверждённую распоряжением Правительства
Сахалинской области от 23.11.2016 № 607-р

Южно-Сахалинск 2020 год

РОССИЙСКАЯ ФЕДЕРАЦИЯ
САХАЛИНСКАЯ ОБЛАСТЬ

Проект

Внесение изменений
в документацию по планировке территории
(проект планировки территории и проект ме-
жевания территории) для размещения линейного
объекта «Нефтепровод «НПС Сабо-УПН «Даги»,
утверждённую распоряжением Правительства
Сахалинской области от 23.11.2016 № 607-р

Проект межевания
Пояснительная записка

Южно-Сахалинск 2020 г.

Содержание проекта

«Внесение изменений в документацию по планировке территории (проект планировки и проект межевания территории) для размещения линейного объекта «Нефтепровод «НПС Сабо – УПН «Даги», утверждённую распоряжением Правительства Сахалинской области от 23.11.2016 № 607-р»

Проект межевания. Пояснительная записка

	Стр.
1. Пояснительная записка	4
2. Общая характеристика планируемой территории.....	6
3. Перечень и сведения о площади образуемых земельных участков, в том числе возможные способы их образования.	6
4. Перечень и сведения о площади образуемых земельных участков, которые будут отнесены к территориям общего пользования или имуществу общего пользования, в том числе в отношении которых предполагаются резервирование и (или) изъятие для государственных или муниципальных нужд	7
5. Вид разрешённого использования образуемых участков в соответствии с проектом планировки территории	8
6. Целевое назначение лесов, вид (виды) разрешенного использования лесного участка, количественные и качественные характеристики лесного участка, сведения о нахождении лесного участка в границах особо защитных участков лесов (в случае, если подготовка проекта межевания территории осуществляется в целях определения местоположения границ образуемых и (или) изменяемых лесных участков)	9
ПРИЛОЖЕНИЕ	112

1. Пояснительная записка.

Проект «Внесение изменений в документацию по планировке территории (проект планировки и проект межевания территории) для размещения линейного объекта «Нефтепровод «НПС Сабо – УПН «Даги», утверждённую распоряжением Правительства Сахалинской области от 23.11.2016 № 607-р» (далее – Проект) разработан на основании приказа ООО «РН-Сахалинморнефтегаз» № 246 от 23.03.2020 «О внесении изменений в документацию по ППТ и ПМТ «Нефтепровод «НПС Сабо – УПН «Даги».

Проект разработан в связи с внесением изменений в проектную документацию «Нефтепровод «НПС Сабо – УПН Даги», шифр 05331.

Распоряжением Правительства Сахалинской области от 23 ноября 2016 № 607-р «Об утверждении документации по планировке территории (проекта планировки и проекта межевания территории) для размещения линейного объекта «Нефтепровод «НПС Сабо- УПН «Даги» утверждена документация по планировке территории в составе:

1. Проект планировке в составе:

1.1. Положение о размещении объектов капитального строительства регионального значения и характеристика планируемого развития территории.

1.2. Графическая часть:

1.2.1 Чертёж планировки территории, М 1:2000.

2. Проект межевания территории в составе:

2.1 Пояснительная записка.

2.2. Чертёж межевания территории, М 1:2000.

Изменения вносятся в следующую часть документации по планировке территории, утверждённую распоряжением Правительства Сахалинской области от 23 ноября 2016 № 607-р:

Проект межевания. Пояснительная записка:

- абзац 5 пункта 2. «Общая характеристика планируемой территории» изложен в новой редакции;

- добавлен пункт «Перечень и сведения о площади образуемых земельных участков, в том числе возможные способы их образования».

- добавлен пункт «Вид разрешенного использования образуемых участков в соответствии с проектом «Внесение изменений в документацию по планировке территории (проект планировки и проект межевания территории) для размещения линейного объекта «Нефтепровод «НПС Сабо-УПН «Даги»;

- добавлен пункт «Целевое назначение лесов, вид (виды) разрешенного использования лесного участка, количественные и качественные характеристики лесного участка, сведения о нахождении лесного участка в границах особо защитных участков лесов (в случае, если подготовка проекта межевания территории осуществляется в целях определения местоположения границ образуемых и (или) изменяемых лесных участков)».

- добавлена графическая часть – чертежи межевания территории.

Настоящим Проектом установлены границы образуемых земельных участков, необходимых для строительства линейных объектов, установлены границы зон с особыми условиями использования территории.

При разработке Проекта использована следующая документация:

- документация по планировке территории (проект планировки и проект межевания территории) для размещения линейного объекта «Нефтепровод «НПС Сабо – УПН «Даги» (далее – Документация по планировке территории) утверждена Распоряжением Правительства Сахалинской области от 23.11.2016 г. № 607-р;

- проектная документация по объекту капитального строительства «Нефтепровод «НПС Сабо – УПН Даги»;

- технический отчет по инженерным изысканиям, выполненный ООО «РН-Сахалин-НИПИморнефть» в 2019 году;

Основная цель проекта – это определение местоположения земельных участков, частей земельных участков, анализ сведений по категориям земель для образуемых участков, планируемых на период строительства объекта.

2. Общая характеристика планируемой территории.

Абзац 5 пункта 2 «Общая характеристика планируемой территории» изложить в следующей редакции:

«В границах территории проекта планировки и проекта межевания предусмотрено выполнить проектирование и строительство нефтепровода для транспортировки нефти от площадки НПС Сабо до площадки УПН Даги, имеющего следующие технические характеристики.

Основные технические показатели проектируемого нефтепровода:

Общая протяженность 117,29 км
Производительность 2600 т/сут
Давление проектное (расчетное)..... 6,3 МПа
Диаметр и толщина стенки нефтепровода..... 273x7 мм
Режим работы круглогодичный, круглосуточный 350 дней.

Общая протяженность трассы 117,29 км:

- технологический трубопровод на площадке НПС Сабо – 288,26 м;
- промысловый трубопровод – 116,78 км;
- технологический трубопровод на площадке УПН Даги – 223,75 м.»

3. Перечень и сведения о площади образуемых земельных участков, в том числе возможные способы их образования.

Таблица 1- Перечень образуемых земельных участков (частей земельных участков) под строительство объекта.

№ №	Кадастровый номер/номер учетного контура(обозначение на чертежах проекта межевания)	Площадь, га	Категория земель	Способ образования/местоположение
	2	3	4	5
1	65:23:0000000:1059/чзу1	7.1524	Земли лесного фонда	Образование части земельного участка с кадастровым номером 65:23:0000000:1059
2	65:23:0000000:385/чзу1	32.0521	Земли лесного фонда	Образование части земельного участка с кадастровым номером 65:23:0000000:385
	итого	39.2045		
3	65:22:0000000:1551/чзу1	8.8007	Земли лесного фонда	Образование части земельного участка с кадастровым номером 65:22:0000000:1551

				мером 65:22:0000000:1551
4	65:22:00000000:1552/чзу1	17.4190	Земли лесного фонда	Образование части земельного участка с кадастровым номером 65:22:0000000:1552
5	65:22:00000000:1555/чзу1	5.7977	Земли лесного фонда	Образование части земельного участка с кадастровым номером 65:22:0000000:1555
6	65:22:00000000:44/чзу1	3.2888	Земли лесного фонда	Образование части земельного участка с кадастровым номером 65:22:0000000:44
7	65:22:00000000:1546/чзу1	0.3840	Земли лесного фонда	Образование части земельного участка с кадастровым номером 65:22:0000000:1546
	итого	35.6902		
7	65:22:00000002:3У1	2.0635	Земли запаса	Образование земельного участка из неразграниченной муниципальной собственности
8	65:23:000000020:3У1	5.7295	Земли запаса	Образование земельного участка из неразграниченной муниципальной собственности
9	65:22:00000003:3У1	1.7066	Земли населенных пунктов	Образование земельного участка из неразграниченной муниципальной собственности
10	65:23:000000016:3У1 65:22:000000020:3У1	1.3525 1.904	Земли промышленности, энергетики, транспорта, связи, радиовещания, телевидения, информатики, земли для обеспечения космической деятельности, земли обороны, безопасности и земли иного специального назначения	Образование земельного участка из муниципальной или государственной собственности
	итого	12.7561		
	всего	87.6501		

В границах зоны планируемого размещения объекта возможно установление публичного сервитута в порядке, предусмотренном главой V.7. Земельного кодекса Российской Федерации.

4. Перечень и сведения о площади образуемых земельных участков, которые будут отнесены к территориям общего пользования или имуществу общего пользования, в том числе в отношении которых предполагаются резервирование и (или) изъятие для государственных или муниципальных нужд

Территории общего пользования не предусмотрены. Резервирование и (или) изъятие для государственных или муниципальных нужд не требуется.

5. Вид разрешённого использования образуемых участков в соответствии с проектом планировки территории

Вид разрешенного использования указан в соответствии с «Классификатором видов разрешенного использования земельных участков», утверждённых приказом Минэкономразвития России от 01.09.2014 N 540. (для образуемых частей земельных участков лесного фонда)

Наименование вида разрешенного использования земельного участка <1>	Описание вида разрешенного использования земельного участка <2>	Код (числовое обозначение) вида разрешенного использования земельного участка <3>
Использование лесов	Деятельность по заготовке, первичной обработке и вывозу древесины и не древесных лесных ресурсов, охрана и восстановление лесов и иные цели. Содержание данного вида разрешенного использования включает в себя содержание видов разрешенного использования с кодами 10.1 - 10.4	10,0

Вид разрешённого использования образуемых земельных участков в соответствии с проектом планировки территории (категории - земли запаса, земли населенных пунктов, земли промышленности)

Наименование вида разрешенного использования земельного участка <1>	Описание вида разрешенного использования земельного участка <2>	Код (числовое обозначение) вида разрешенного использования земельного участка <3>
Трубопроводный транспорт	Размещение нефтепроводов, водопроводов, газопроводов и иных трубопроводов, а также иных зданий и сооружений, необходимых для эксплуатации названных трубопроводов	7,5

6. Целевое назначение лесов, вид (виды) разрешенного использования лесного участка, количественные и качественные характеристики лесного участка, сведения о нахождении лесного участка в границах особо защитных участков лесов (в случае, если подготовка проекта межевания территории осуществляется в целях определения местоположения границ образуемых и (или) изменяемых лесных участков)

В соответствии с Лесным кодексом Российской Федерации целевое назначение лесов и вид использования лесов для образуемых земельных участков лесного фонда - строительство, реконструкция, эксплуатация линейного объекта.

Образуемые земельные участки лесного фонда на территории МО ГО «Охинский»

I. Местоположение, границ и площади проектируемого лесного участка

Субъект Российской Федерации	Сахалинская область
Муниципальное образование	*Городской округ Охинский*
Категория земель	Лесной фонд
Лесничество (лесопарк)	Охинское
Участковое лесничество, урочище	Тунгорское, часть 1
Квартал, лесотаксационный выдел/часть лесотаксационного выдела	268 (ч.в. 14, 15)
Лесничество (лесопарк)	Охинское
Участковое лесничество, урочище	Тунгорское, часть 2 (б. Нефтегорское)
Квартал, лесотаксационный выдел/часть лесотаксационного выдела	9 (ч.в. 15, 16), 10 (ч.в. 11), 37 (ч.в. 10, 11, 13, 15), 38 (ч.в. 1), 42 (ч.в. 4, 5, 8, 9, 10), 58 (ч.в. 1, 2, 11), 64 (ч.в. 25), 65 (ч.в. 2, 9, 10, 12, 13, 14, 25), 64 (ч.в. 8, 10, 25), 65 (ч.в. 14, 18), 89 (ч.в. 8, 9, 14, 18, 20), 90 (ч.в. 1), 106 (ч.в. 17, 10, 12, 13, 16), 107 (ч.в. 3, 7, 14, 15), 123 (ч.в. 3, 4, 5, 6, 8), 158 (ч.в. 4, 7, 10, 12, 15, 16, 21, 22), 159 (ч.в. 9, 20, 21, 22), 185 (ч.в. 1, 4, 13, 16), 186 (ч.в. 4, 5, 6, 13, 14, 16), 200 (ч.в. 3, 8, 13, 14), 221 (ч.в. 4, 14, 15, 19), 222 (ч.в. 7), 244 (ч.в. 2, 5, 8, 9, 16, 20), 250 (ч.в. 4, 5, 16), 285 (ч.в. 6), 286 (ч.в. 1, 2, 3, 10, 12), 301 (ч.в. 19, 4), 317 (ч.в. 3, 7), 318 (ч.в. 3), 341 (ч.в. 3, 4, 8, 9, 12), 356, (ч.в. 4, 5, 6, 9), 360 (ч.в. 2, 3, 4, 10), 376, (ч.в. 1, 3, 4, 6), 388 (ч.в. 2, 4, 6)
Целевое назначение лесов,	Эксплуатационные, защитные леса
Категория защитности лесов	защитные полосы лесов, расположенные вдоль железнодорожных путей общего пользования, федеральных автомобильных дорог общего пользования, автомобильных дорог общего пользования, находящихся в собственности субъектов РФ), нерестоохраняемые полосы лесов
Площадь проектируемого лесного участка, га	39,2045 га

Местоположение и границ лесного участка указаны на схеме расположения проектируемого лесного участка.

Исходный кадастровый номер: **65:23:0000000:1059/чзУ1, 65:23:0000000:385/чзУ1**

2. Целевое назначение лесов

В соответствии с приказом Федерального агентства лесного хозяйства от 09.12.2008 №380 **"Об определении количества лесничеств на территории Сахалинской области и установлению их границ"** на территории Сахалинской области Тунгорское, часть 1 и Тунгорское, часть 2 (б. Нефтегорское) участковые лесничества входят в состав Охинского лесничества. На момент проектирования лесного участка, на территории Охинского лесничества распространяются действия лесохозяйственного регламента, утвержденного приказом министерства лесного и охотничьего хозяйства Сахалинской области от 30.07.2018 № 35-п "Об утверждении лесохозяйственных регламентов лесничеств"

Леса на территории Сахалинской области в соответствии со ст. 8 Федерального закона от 04.12.2006 №201-ФЗ "О введении в действие Лесного кодекса Российской Федерации" относятся к защитным и эксплуатационным лесам, что отражено в Лесном плане Сахалинской области, утвержденном Указом губернаторки Сахалинской области от 08.02.2019 № 7, и лесохозяйственном регламенте Охинского лесничества.

Согласно указанным документам лесного планирования квартала 268 (ч.в. 14, 15) Тунгорского, часть 1 участкового лесничества и квартала 9 (ч.в. 15, 16), 10 (ч.в. 11), 37 (ч.в. 10, 11, 13, 14, 15), 38 (ч.в. 1), 42 (ч.в. 4, 5, 8, 9, 10), 58 (ч.в. 1, 2, 11), 64 (ч.в. 25), 65 (ч.в. 2, 9, 10, 12, 13, 14, 25), 64 (ч.в. 8, 10, 25), 65 (ч.в. 14, 18), 89 (ч.в. 8, 9, 14, 18, 20), 90 (ч.в. 1), 106 (ч.в. 7, 10, 12, 13, 16), 107 (ч.в. 3, 7, 14, 15), 123 (ч.в. 3, 4, 5, 6, 8), 158 (ч.в. 4, 7, 10, 12, 15, 16, 21, 22), 159 (ч.в. 9, 20, 21, 22), 185 (ч.в. 1, 4, 13, 16), 186 (ч.в. 4, 5, 6, 13, 14, 16), 200 (ч.в. 3, 8, 13, 14), 221 (ч.в. 4, 14, 15, 19), 222 (ч.в. 7), 243 (ч.в. 2, 5), 244 (ч.в. 5, 8, 9, 16, 20), 250 (ч.в. 3, 5, 16), 285 (ч.в. 6), 286 (ч.в. 1, 2, 3, 10, 12), 301 (ч.в. 1, 4), 317 (ч.в. 3, 7), 318 (ч.в. 3), 341 (ч.в. 3, 4, 8, 12), 356, (ч.в. 4, 5, 6, 9), 360 (ч.в. 2, 3, 4, 10), 376, (ч.в. 1, 3, 4, 6), 388 (ч.в. 2, 4, 6) Тунгорского, часть 2 (б. Нефтегорского) участкового лесничества, в которых расположен проектируемый лесной участок, относятся к эксплуатационным и защитным лесам, категории защитных лесов - нерестоохраняемые полосы лесов, защитные полосы лесов, расположенные вдоль железнодорожных путей общего пользования, федеральных автомобильных дорог общего пользования, автомобильных дорог общего пользования, находящихся в собственности субъектов РФ.

3. Количественные и качественные характеристики проектируемого лесного участка

Количественные и качественные характеристики проектируемого лесного участка составляются на основании данных государственного лесного реестра Охинского лесничества и необходимости натурального обследования.

Таблица 1. Распределение земель

Общая площадь, га	в том числе									
	лесные земли					пелесные земли				
	занятые лесными насаждениями - всего	в том числе покрытые лесными культурами	лесные питомники, плантации	не занятые лесными насаждениями	итого	дороги	просеки	болота	другие	итого
1	2	3	4	5	6	7	8	9	10	11
защитные полосы лесов, расположенные вдоль железнодорожных путей общего пользования, федеральных автомобильных дорог общего пользования, автомобильных дорог общего пользования, находящихся в собственности субъектов РФ:										
0.6581	0.6581	-	-	-	0.6581	-	-	-	-	-
защитные леса (нерестоохранные полосы лесов)										
5.3408	3.7683	-	-	0.9036	4.6719	-	-	0.52	0.1489	0.6689
эксплуатационные леса										
33.2056	18.1005	-	-	13.2933	31.3938	-	-	1.1715	0.6403	1.8118
итого										
39.2045	22.5269	0.0000	0.0000	14.1969	36.7238	0.0000	0.0000	1.6915	0.7892	2.4807

Таблица 2. Характеристика насаждений проектируемого лесного участка

Участковое лесничество/урочище (при наличии)	Номер квартала	Номер выдела	Состав насаждения или характеристика в лесного участка при отсутствии насаждений	Площадь (га)/запас древесины при наличии (куб.м)	в том числе по группам возраста древостоев (куб.м/га)				
					Молодняки	Средневозрастные	Приспевающие	Спелые и перестойные	
1	2	3	4	5	6	7	8	9	
65:23:0000000:1059/чл1 (1)									
Тунгорское, часть 1	268	14	нарушенные земли	0,0185	0	-	-	-	-
Тунгорское, часть 1	268	15	10Л	0,2031	11	-	0,2031/11	-	-
Тунгорское, часть 2 (б. Нефтегорское)	9	15	Пустырь	0,1020	0	-	-	-	-
Тунгорское, часть 2 (б. Нефтегорское)	9	16	10Л	0,0301	0	-	-	-	-
Тунгорское, часть 2 (б. Нефтегорское)	10	11	пустырь	0,0146	0	-	-	-	-
Тунгорское, часть 2 (б. Нефтегорское)	37	10	Болото	0,2928	0	-	-	-	-
Тунгорское, часть 2 (б. Нефтегорское)	37	11	6Л4Бк	0,7704	21	0,7704/21	-	-	-
Тунгорское, часть 2 (б. Нефтегорское)	37	13	9ЛПЕ	0,1417	8	-	0,1417/8	-	-
Тунгорское, часть 2 (б. Нефтегорское)	37	15	10Л	0,1479	4	0,1479/4	-	-	-
Тунгорское, часть 2 (б. Нефтегорское)	38	1	10Л	0,2797	5	0,2797/5	-	-	-
Тунгорское, часть 2 (б. Нефтегорское)	42	4	10Л	0,8273	4	0,8273/4	-	-	-
Тунгорское, часть 2 (б. Нефтегорское)	42	5	10Л	0,6065	36	-	0,6065/36	-	-
Тунгорское, часть 2 (б. Нефтегорское)	42	8	10Л	0,3247	9	0,3247/9	-	-	-

Тунгорское, часть 2 (б. Нефтегорское)	42	9	6Л2Е1П1Бж	0,4848	28	-	-	0,4848/28	-
Тунгорское, часть 2 (б. Нефтегорское)	42	10	10Л	0,6445	18	0,6445/18	-	-	-
Тунгорское, часть 2 (б. Нефтегорское)	58	1	10Л	0,3624	10	0,3624/10	-	-	-
Тунгорское, часть 2 (б. Нефтегорское)	58	2	6Л3Е1П	0,6214	55	-	-	-	0,6214/55
Тунгорское, часть 2 (б. Нефтегорское)	58	11	10Л	0,1940	4	0,1940/4	-	-	-
Тунгорское, часть 2 (б. Нефтегорское)	64	25	10Кс	0,0579	1	0,0579/1	-	-	-
Тунгорское, часть 2 (б. Нефтегорское)	65	2	10Л	0,0464	1	0,0464/1	-	-	-
Тунгорское, часть 2 (б. Нефтегорское)	65	9	10Л	0,1119	2	0,1119/2	-	-	-
Тунгорское, часть 2 (б. Нефтегорское)	65	10	пустырь	0,1712	0	-	-	-	-
Тунгорское, часть 2 (б. Нефтегорское)	65	12	10Л	0,3279	6	0,3279/6	-	-	-
Тунгорское, часть 2 (б. Нефтегорское)	65	13	10Л	0,0406	1	0,0406/1	-	-	-
Тунгорское, часть 2 (б. Нефтегорское)	65	14	нарушенные земли	0,1029	0	-	-	-	-
Тунгорское, часть 2 (б. Нефтегорское)	65	25	болото	0,2272	0	-	-	-	-
Итого:				7,1524	224	4,1356/86	0,9513/55	0,4848/ 28	0,6214/55
65:23:0000000:385/мш1 (1)									
Тунгорское, часть 2 (б. Нефтегорское)	64	8	болото	0,0482	0	-	-	-	-
Тунгорское, часть 2 (б. Нефтегорское)	64	10	пустырь	0,0363	0	-	-	-	-
Тунгорское, часть 2 (б. Нефтегорское)	64	25	10Кс	0,0215	0	-	-	-	-
Тунгорское, часть 2 (б. Нефтегорское)	65	14	нарушенные земли	0,1634	0	-	-	-	-
Тунгорское, часть 2 (б. Нефтегорское)	65	18	10Л	0,8005	22	-	0,8005/22	-	-
Тунгорское, часть 2 (б. Нефтегорское)	89	8	пустырь	0,7846	0	-	-	-	-
Тунгорское, часть 2 (б. Нефтегорское)	89	9	болото	0,1427	0	-	-	-	-
Тунгорское, часть 2 (б. Нефтегорское)	89	14	болото	0,2065	0	-	-	-	-
Тунгорское, часть 2 (б. Нефтегорское)	89	18	5Л5Е6	0,0960	3	0,0960/3	-	-	-
Тунгорское, часть 2 (б. Нефтегорское)	89	20	пустырь	0,6433	0	-	-	-	-
Тунгорское, часть 2 (б. Нефтегорское)	90	1	пустырь	0,2577	0	-	-	-	-
Тунгорское, часть 2 (б. Нефтегорское)	106	17	пустырь	0,2364	0	-	-	-	-
Тунгорское, часть 2 (б. Нефтегорское)	106	10	пустырь	0,2773	0	-	-	-	-

Тунгорское, часть 2 (б. Нефтегорское)	106	12	болото	0,0364	0	-	-	-	-
Тунгорское, часть 2 (б. Нефтегорское)	106	13	пустырь	0,0637	0	-	-	-	-
Тунгорское, часть 2 (б. Нефтегорское)	106	16	10Л	0,2222	10	-	0,2222/10	-	-
Тунгорское, часть 2 (б. Нефтегорское)	107	3	болото	0,0718	0	-	-	-	-
Тунгорское, часть 2 (б. Нефтегорское)	107	7	10Л	0,1664	8	-	0,1664/8	-	-
Тунгорское, часть 2 (б. Нефтегорское)	107	14	10Л	0,1610	3	0,1610/3	-	-	-
Тунгорское, часть 2 (б. Нефтегорское)	107	15	пустырь	0,2530	0	-	-	-	-
Тунгорское, часть 2 (б. Нефтегорское)	123	3	болото	0,2299	0	-	-	-	-
Тунгорское, часть 2 (б. Нефтегорское)	123	4	пустырь	0,9710	0	-	-	-	-
Тунгорское, часть 2 (б. Нефтегорское)	123	5	10Л	0,2500	12	-	0,2500/12	-	-
Тунгорское, часть 2 (б. Нефтегорское)	123	6	болото	0,0457	0	-	-	-	-
Тунгорское, часть 2 (б. Нефтегорское)	123	8	пустырь	0,9395	0	-	-	-	-
Тунгорское, часть 2 (б. Нефтегорское)	158	4	пустырь	0,6116	0	-	-	-	-
Тунгорское, часть 2 (б. Нефтегорское)	158	7	10Л	0,3636	14	0,3636/14	-	-	-
Тунгорское, часть 2 (б. Нефтегорское)	158	10	болото	0,0566	0	-	-	-	-
Тунгорское, часть 2 (б. Нефтегорское)	158	12	пустырь	0,3042	0	-	-	-	-
Тунгорское, часть 2 (б. Нефтегорское)	158	15	болото	0,0528	0	-	-	-	-
Тунгорское, часть 2 (б. Нефтегорское)	158	16	10Л	0,2175	8	0,2175/8	-	-	-
Тунгорское, часть 2 (б. Нефтегорское)	158	21	10Л	0,0831	2	0,0831/2	-	-	-
Тунгорское, часть 2 (б. Нефтегорское)	158	22	7ЛЗББ	0,2321	10	0,2321/10	-	-	-
Тунгорское, часть 2 (б. Нефтегорское)	159	9	болото	0,1568	0	-	-	-	-
Тунгорское, часть 2 (б. Нефтегорское)	159	20	7ЛЗББ	0,1371	6	0,1371/6	-	-	-
Тунгорское, часть 2 (б. Нефтегорское)	159	21	нарушенные земли	0,0790	0	-	-	-	-
Тунгорское, часть 2 (б. Нефтегорское)	159	22	6Б63Ос1Л	0,2747	4	-	0,2747/4	-	-
Тунгорское, часть 2 (б. Нефтегорское)	185	1	6Б63Ос1Л	0,5327	8	-	0,5327/8	-	-
Тунгорское, часть 2 (б. Нефтегорское)	185	4	10Л	0,0959	6	-	0,0959/6	-	-
Тунгорское, часть 2 (б. Нефтегорское)	185	13	нарушенные земли	0,0024	0	-	-	-	-

Тунгорское, часть 2 (б. Нефтегорское)	185	16	10Л	0,0531	2	0,0531/2	-	-	-
Тунгорское, часть 2 (б. Нефтегорское)	186	4	10Л	0,0009	0	-	-	-	-
Тунгорское, часть 2 (б. Нефтегорское)	186	5	10Л	0,2121	4	0,2121/4	-	-	-
Тунгорское, часть 2 (б. Нефтегорское)	186	6	10Л	0,1060	5	0,1060/5	-	-	-
Тунгорское, часть 2 (б. Нефтегорское)	186	13	10Л	0,0492	2	0,0492/2	-	-	-
Тунгорское, часть 2 (б. Нефтегорское)	186	14	10Л	0,5054	10	0,5054/10	-	-	-
Тунгорское, часть 2 (б. Нефтегорское)	186	16	6Б62Л2Ос	0,6750	11	0,6750/11	-	-	-
Тунгорское, часть 2 (б. Нефтегорское)	200	3	6Л2Б62Ос	0,2388	12	0,2388/12	-	-	-
Тунгорское, часть 2 (б. Нефтегорское)	200	8	6Л4Б6	1,2695	56	1,2695/56	-	-	-
Тунгорское, часть 2 (б. Нефтегорское)	200	13	10Л	0,2025	8	0,2025/8	-	-	-
Тунгорское, часть 2 (б. Нефтегорское)	200	14	6Б64Ос	0,3058	8		0,3058/8	-	-
Тунгорское, часть 2 (б. Нефтегорское)	221	4	5Л3Б62Ос	0,4765	14	0,4765/14	-	-	-
Тунгорское, часть 2 (б. Нефтегорское)	221	14	10Л	0,1244	9	-	0,1244/9	-	-
Тунгорское, часть 2 (б. Нефтегорское)	221	15	5Л5Б6	0,5011	24	0,5011/24	-	-	-
Тунгорское, часть 2 (б. Нефтегорское)	221	19	6Л3Б61Ос	0,0983	6	0,0983/6	-	-	-
Тунгорское, часть 2 (б. Нефтегорское)	222	7	6Л3Б61Ос	0,6008	21	0,6008/21	-	-	-
Тунгорское, часть 2 (б. Нефтегорское)	244	2	6Л3Б61Ос	0,4687	14	0,4687/14	-	-	-
Тунгорское, часть 2 (б. Нефтегорское)	244	5	8Л1Б61Ос	0,4221	18	0,4221/18	-	-	-
Тунгорское, часть 2 (б. Нефтегорское)	244	8	7Л3Ос	0,3343	26	0,3343/26	-	-	-
Тунгорское, часть 2 (б. Нефтегорское)	244	9	8Л1Б61Ос	0,2753	11	0,2753/11	-	-	-
Тунгорское, часть 2 (б. Нефтегорское)	244	16	8Л1Б61Ос	1,2927	53	1,2927/53	-	-	-
Тунгорское, часть 2 (б. Нефтегорское)	244	20	8Л1Б61Ос	0,6952	22	0,6952/22	-	-	-
Тунгорское, часть 2 (б. Нефтегорское)	250	4	7Л2Ос1Б6	0,0852	6	0,0852/6	-	-	-
Тунгорское, часть 2 (б. Нефтегорское)	250	5	8Л1Б61Ос	0,9280	35	0,9280/35	-	-	-
Тунгорское, часть 2 (б. Нефтегорское)	250	16	10Л	0,0394	2	0,0394/2	-	-	-
Тунгорское, часть 2 (б. Нефтегорское)	285	6	10Л	0,0552	5	-	0,0552/5	-	-
Тунгорское, часть 2 (б. Нефтегорское)	286	1	10Л	0,1433	7	-	0,1433/7	-	-

Тунгорское, часть 2 (б. Нефтегорское)	286	2	10Ол	0,0203	1	-	0,0203/1	-	-
Тунгорское, часть 2 (б. Нефтегорское)	286	3	10Л	0,0615	5	-	0,0615/5	-	-
Тунгорское, часть 2 (б. Нефтегорское)	286	10	10Л	0,3299	15	-	0,3299/15	-	-
Тунгорское, часть 2 (б. Нефтегорское)	286	12	10Л	0,6581	43	-	0,6581/43	-	-
Тунгорское, часть 2 (б. Нефтегорское)	301	19	гарь	0,8063	0	-	-	-	-
Тунгорское, часть 2 (б. Нефтегорское)	301	4	10Л	0,0198	2	-	0,0198/2	-	-
Тунгорское, часть 2 (б. Нефтегорское)	317	3	гарь	1,0018	0	-	-	-	-
Тунгорское, часть 2 (б. Нефтегорское)	317	7	гарь	0,5227	0	-	-	-	-
Тунгорское, часть 2 (б. Нефтегорское)	318	3	гарь	1,5811	0	-	-	-	-
Тунгорское, часть 2 (б. Нефтегорское)	341	3	гарь	0,5237	0	-	-	-	-
Тунгорское, часть 2 (б. Нефтегорское)	341	4	гарь	0,2159	0	-	-	-	-
Тунгорское, часть 2 (б. Нефтегорское)	341	8	гарь	0,2043	0	-	-	-	-
Тунгорское, часть 2 (б. Нефтегорское)	341	9	болото	0,0239	0	-	-	-	-
Тунгорское, часть 2 (б. Нефтегорское)	341	12	гарь	0,3265	0	-	-	-	-
Тунгорское, часть 2 (б. Нефтегорское)	356	4	10Кс	0,2564	12	0,2564/12	-	-	-
Тунгорское, часть 2 (б. Нефтегорское)	356	5	болото	0,0468	0	-	-	-	-
Тунгорское, часть 2 (б. Нефтегорское)	356	6	10Кс	1,1446	56	1,1456/56	-	-	-
Тунгорское, часть 2 (б. Нефтегорское)	356	9	болото	0,0534	0	-	-	-	-
Тунгорское, часть 2 (б. Нефтегорское)	360	2	гарь	1,0275	0	-	-	-	-
Тунгорское, часть 2 (б. Нефтегорское)	360	3	нарушенные земли	0,0274	0	-	-	-	-
Тунгорское, часть 2 (б. Нефтегорское)	360	4	нарушенные земли	0,2638	0	-	-	-	-
Тунгорское, часть 2 (б. Нефтегорское)	360	10	гарь	0,0767	0	-	-	-	-
Тунгорское, часть 2 (б. Нефтегорское)	376	1	гарь	0,2287	0	-	-	-	-
Тунгорское, часть 2 (б. Нефтегорское)	376	3	нарушенные земли	0,0490	0	-	-	-	-
Тунгорское, часть 2 (б. Нефтегорское)	376	4	гарь	0,0511	0	-	-	-	-
Тунгорское, часть 2 (б. Нефтегорское)	376	6	гарь	0,6238	0	-	-	-	-
Тунгорское, часть 2 (б. Нефтегорское)	388	2	гарь	0,3770	0	-	-	-	-

Тунгорское, часть 2 (б. Нефтегорское)	388	4	гарь	0,9634	0	-	-	-	-
Тунгорское, часть 2 (б. Нефтегорское)	388	6	нарушенные земли	0,0828	0	-	-	-	-
Итого:				32,0521	641	12,2206/476	4,0607/165	-	-
Итого:				39,2045	865	16,3562/562	5,012/220	0,4848/28	0,6214/55

Таблица 3. Средние таксационные показатели насаждений проектируемого лесного участка

Целевое назначение лесов	Хозяйство, преобладающая порода	Состав насаждений	Возраст	Бонитет	Полнота	Средний запас древесины (куб.м/га)		
						Средневозрастные	Приспевающие	Спелые и перестойные
1	2	3	4	5	6	7	8	9
Защитные полосы лесов, расположенные вдоль железнодорожных путей общего пользования, федеральных автомобильных дорог общего пользования, автомобильных дорог общего пользования, находящихся в собственности субъектов РФ.	хвойное, Л	10Л	37	4	0,6	65	-	-
Защитные (нерестохранные полосы лесов)	хвойное, Л	8Л1Б61Ое	42	5	0,5	30	-	-
Эксплуатационные	хвойное, Л	6Л1Е1П1Оа1 Бк	42	5	0,5	45	58	89

Таблица 4. Виды и объемы использования лесов на проектируемом лесном участке

Целевое назначение лесов	Хозяйство (хвойное, твердолиственное, мягколиственное)	Площадь (га)	Единица измерения	Объемы использования лесов (изъятия лесных ресурсов)
1	2	3	4	5
Вид использования лесов - строительство, реконструкция, эксплуатация линейных объектов Цель предоставления лесного участка - строительство, реконструкция, эксплуатация линейного объекта "Нефтепровод "НПС Сабо - УПН Дарт"				
защитные полосы лесов, расположенные вдоль железнодорожных путей общего пользования, федеральных автомобильных дорог общего пользования, автомобильных дорог общего пользования, находящихся в собственности субъектов РФ.	хвойное	0,6581	га	-
Защитные (запретные полосы вдоль нерестовых рек)	хвойное	5,3408	га	-
Эксплуатационные	хвойное	33,2056	га	-
Итого:		39,2045	га	-

4. Виды разрешенного использования лесов на проектируемом лесном участке

Лесохозяйственным регламентом Охинского лесничества в кварталах 268 (ч.в. 14, 15) Тунгорского, часть 1 участкового лесничества и в кварталах 9 (ч.в. 15, 16), 10 (ч.в. 11), 37 (ч.в. 10, 11, 13, 15), 38 (ч.в. 1), 42 (ч.в. 4, 5, 8, 9, 10), 58 (ч.в. 1, 2, 11), 64 (ч.в. 25), 65 (ч.в. 2, 9, 10, 12, 13, 14, 25), 64 (ч.в. 8, 10, 25), 65 (ч.в. 14, 18), 89 (ч.в. 8, 9, 14, 18, 20), 90 (ч.в. 1), 106 (ч.в. 17, 10, 12, 13, 16), 107 (ч.в. 3, 7, 14, 15), 123 (ч.в. 3, 4, 5, 6, 8), 158 (ч.в. 4, 7, 10, 12, 15, 16, 21, 22), 159 (ч.в. 9, 20, 21, 22), 185 (ч.в. 1, 4, 13, 16), 186 (ч.в. 4, 5, 6, 13, 14, 16), 200 (ч.в. 3, 8, 13, 14), 221 (ч.в. 4, 14, 15, 19), 222 (ч.в. 7), 244 (ч.в. 2, 5, 8, 9, 16, 20), 250 (ч.в. 4, 5, 16), 285 (ч.в. 6), 286 (ч.в. 1, 2, 3, 10, 12), 301 (ч.в. 19, 4), 317 (ч.в. 3, 7), 318 (ч.в. 3), 341 (ч.в. 3, 4, 8, 9, 12), 356, (ч.в. 4, 5, 6, 9), 360 (ч.в. 2, 3, 4, 10), 376, (ч.в. 1, 3, 4, 6), 388 (ч.в. 2, 4, 6) Тунгорского, часть 2 (б. Нефтегорского), и собственно в проектируемом лесном участке, установлены следующий вид разрешенного использования лесов:

- Заготовка древесины (все);
- Заготовка жидицы (все);
- Заготовка и сбор недревесных лесных ресурсов (все);
- Заготовка пищевых лесных ресурсов и сбор лекарственных растений (все);
- Осуществление видов деятельности в сфере охотничьего хозяйства (все);
- Ведение сельского хозяйства (все);
- Осуществление научно-исследовательской, образовательной деятельности (все);
- Осуществление рекреационной деятельности (все);
- Создание лесных плантаций и их эксплуатация (разреш. в кв. №№ 9, 10, 42ч, 58ч, 64ч, 65ч, 89ч, 90, 106, 107, 123, 158, 186, , 200, 221, 222ч, 244ч, 285ч, 286ч, 301, 317ч, 318ч, 341ч, 356, 360ч, 388ч Тунгорского участкового л-ва, ч. 2 (б. Нефтегорское);
- Выращивание лесных плодовых, ягодных, декоративных растений лекарственных растений (разреш. в кв. №№ 9, 10, 42ч, 58ч, 64ч, 65ч, 89ч, 90, 106, 107, 123, 158, 186, , 200, 221, 222ч, 244ч, 285ч, 286ч, 301, 317ч, 318ч, 341ч, 356, 360ч, 388ч Тунгорского участкового л-ва, ч. 2 (б. Нефтегорское);
- Выращивание посадочного материала лесных растений (сеянцев, саженцев) (разреш. в кв. №№ 9, 10, 42ч, 58ч, 64ч, 65ч, 89ч, 90, 106, 107, 123, 158, 186, , 200, 221, 222ч, 244ч, 285ч, 286ч, 301, 317ч, 318ч, 341ч, 356, 360ч, 388ч Тунгорского участкового л-ва, ч. 2 (б. Нефтегорское);
- Выполнение работ по геологическому изучению недр, разработка месторождений полезных ископаемых (все);
- Строительство и эксплуатация водохранилищ и иных искусственных водных объектов, а также гидротехнических сооружений и специализированных портов (все);
- Строительство, реконструкция и эксплуатация линейных объектов (все);
- Переработка древесины и иных лесных ресурсов (разреш. в кв. №№ 9, 10, 42ч, 58ч, 64ч, 65ч, 89ч, 90, 106, 107, 123, 158, 186, , 200, 221, 222ч, 244ч, 285ч, 286ч, 301, 317ч, 318ч, 341ч, 356, 360ч, 388ч Тунгорского участкового л-ва, ч. 2 (б. Нефтегорское);
- Осуществление религиозной деятельности (все);
- Иные виды (все).

5. Сведения об обременениях проектируемого лесного участка

По данным государственного лесного реестра обременений нет.

6. Сведения об ограничениях использования лесов

С учетом целевого назначения и правового режима лесов, установленного лесным законодательством Российской Федерации, лесохозяйственным регламентом Охинского лесничества предусмотрены следующие ограничения в использовании лесов: нет

7. Сведения о наличии зданий, сооружений, объектов, связанных с созданием лесной инфраструктуры и объектов, не связанных с созданием лесной инфраструктуры на проектируемом участке

Наличие зданий, сооружений, объектов, связанных с созданием лесной инфраструктуры и объектов, не связанных с созданием лесной инфраструктуры на проектируемом участке: нет

8. Сведения о наличии на проектируемом лесном участке особо защитных участков леса, особо охраняемых природных территорий, зон с особыми условиями использования территорий

Согласно данным государственного лесного реестра на проектируемом лесном участке существуют особо защитные участки лесов (ОЗУ):

Таблица 6

№ п/п	Участковое лесничество/участок (при наличии)	Номер квартала	Номер выдела	Виды ОЗУ, наименования ООПТ, виды зон с особыми условиями использования территорий	Общая площадь, (га)
1	Тунгорское, часть 2 (б. Нефтегорское)	64	25	Заросли КС	0.0794
2	Тунгорское, часть 2 (б. Нефтегорское)	356	4	Заросли КС	0.2564
3	Тунгорское, часть 2 (б. Нефтегорское)	356	6	Заросли КС	1.1446
Итого:					1.4804

9. Проектирование вида использования лесов лесного участка

Согласно лесохозяйственному регламенту кварталы 268 (ч.в. 14, 15) Тунгурского, часть 1 участкового лесничества и кварталы 9 (ч.в. 15, 16), 10 (ч.в. 11), 37 (ч.в. 10, 11, 13, 15), 38 (ч.в. 1), 42 (ч.в. 4, 5, 8, 9, 10), 58 (ч.в. 1, 2, 11), 64 (ч.в. 25), 65 (ч.в. 2, 9, 10, 12, 13, 14, 25), 64 (ч.в. 8, 10, 25), 65 (ч.в. 14, 18), 89 (ч.в. 8, 9, 14, 18, 20), 90 (ч.в. 1), 106 (ч.в. 17, 10, 12, 13, 16), 107 (ч.в. 3, 7, 14, 15), 123 (ч.в. 3, 4, 5, 6, 8), 158 (ч.в. 4, 7, 10, 12, 15, 16, 21, 22), 159 (ч.в. 9, 20, 21, 22), 185 (ч.в. 1, 4, 13, 16), 186 (ч.в. 4, 5, 6, 13, 14, 16), 200 (ч.в. 3, 8, 13, 14), 221 (ч.в. 4, 14, 15, 19), 222 (ч.в. 7), 244 (ч.в. 2, 5, 8, 9, 16, 20), 250 (ч.в. 4, 5, 16), 285 (ч.в. 6), 286 (ч.в. 1, 2, 3, 10, 12), 301 (ч.в. 19, 4), 317 (ч.в. 3, 7), 318 (ч.в. 3), 341 (ч.в. 3, 4, 8, 9, 12), 356 (ч.в. 4, 5, 6, 9), 360 (ч.в. 2, 3, 4, 10), 376 (ч.в. 1, 3, 4, 6), 388 (ч.в. 2, 4, 6) Тунгурского, часть 2 (б. Нефтегорского) участкового лесничества, в границах которых расположен проектируемый лесной участок, относится к зоне проектируемого освоения лесов для: - строительство, реконструкция, эксплуатация линейных объектов.

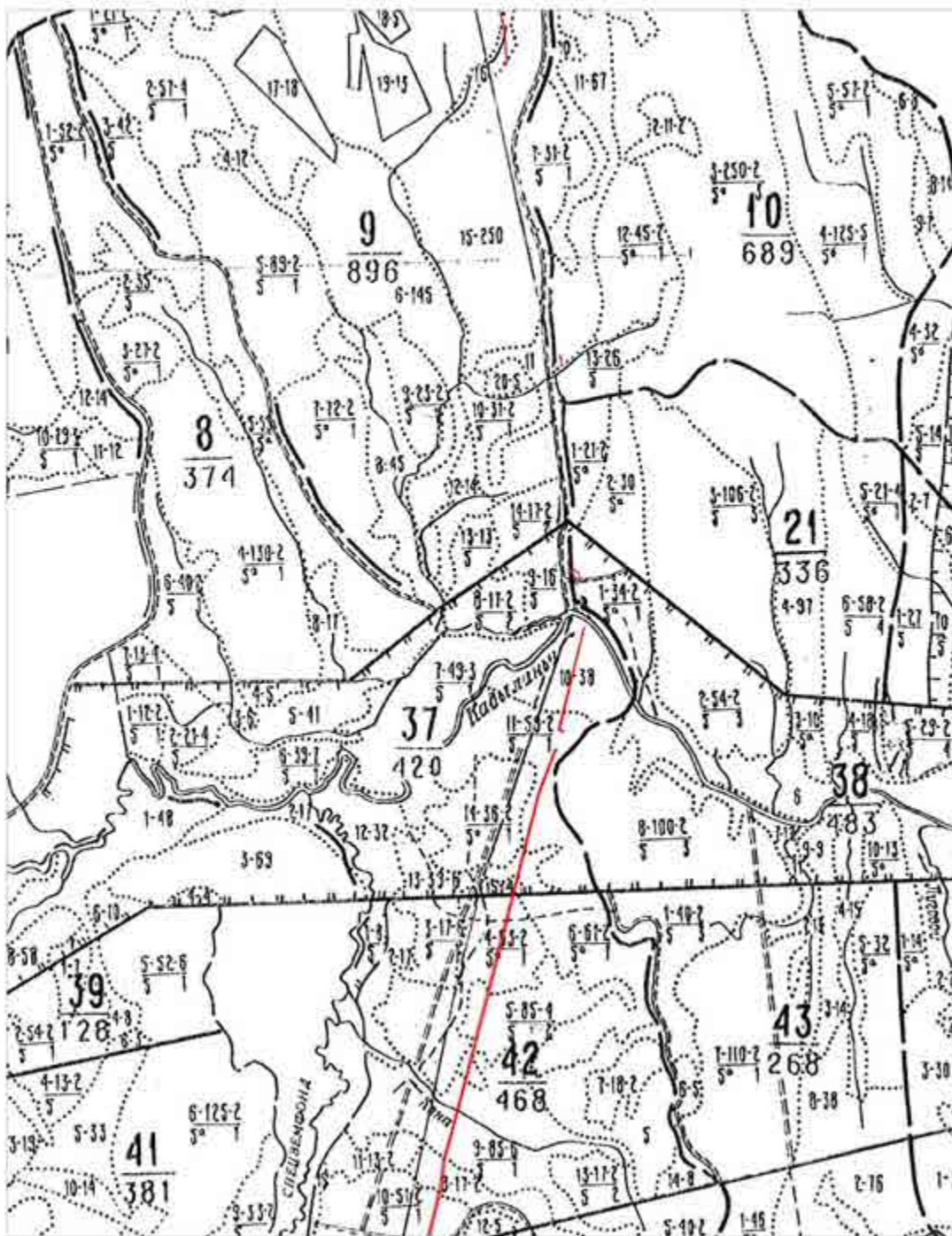
Схема лесного учета

Масштаб 1:25 000

Участок исправляемый ООО "РН-СлавийИнвиртефт" для выполнения проектно-технических работ

Местонахождение: Салдинская область, муниципальное образование "Городской округ Охинский"

Охинское лесничество, Туторское, ч. 1 участковое лесничество в кварталах 268 (ч.ч. 14, 15) и Туторское, ч. 2 (б. Нидрегорское) участковое лесничество в кварталах 9 (ч.ч. 15, 16), 10 (ч.ч. 11), 37 (ч.ч. 10, 11, 13, 15), 38 (ч.ч. 1, 42 (ч.ч. 4, 5, 8, 9, 10), 58 (ч.ч. 1, 2, 11), 64 (ч.ч. 25), 65 (ч.ч. 2, 9, 10, 12, 13, 14, 25), 64 (ч.ч. 8, 10, 25), 65 (ч.ч. 14, 18), 89 (ч.ч. 8, 9, 14, 18, 20), 90 (ч.ч. 1), 106 (ч.ч. 17, 10, 12, 13, 16), 107 (ч.ч. 3, 7, 14, 15), 123 (ч.ч. 3, 4, 5, 6, 8), 158 (ч.ч. 4, 7, 10, 12, 15, 16, 21, 22), 159 (ч.ч. 9, 20, 21, 22), 185 (ч.ч. 1, 4, 13, 16), 186 (ч.ч. 4, 5, 6, 13, 14, 16), 200 (ч.ч. 3, 8, 13, 14), 221 (ч.ч. 4, 14, 15, 19), 222 (ч.ч. 7), 244 (ч.ч. 2, 5, 8, 9, 16, 20), 250 (ч.ч. 4, 5, 16), 285 (ч.ч. 6), 286 (ч.ч. 1, 2, 3, 10, 12), 301 (ч.ч. 19, 4), 317 (ч.ч. 3, 7), 318 (ч.ч. 3), 341 (ч.ч. 3, 4, 8, 9, 12), 356 (ч.ч. 4, 5, 6, 9), 360 (ч.ч. 2, 3, 4, 10), 370, (ч.ч. 1, 3, 4, 6), 388 (ч.ч. 2, 4, 6)



Условные обозначения:

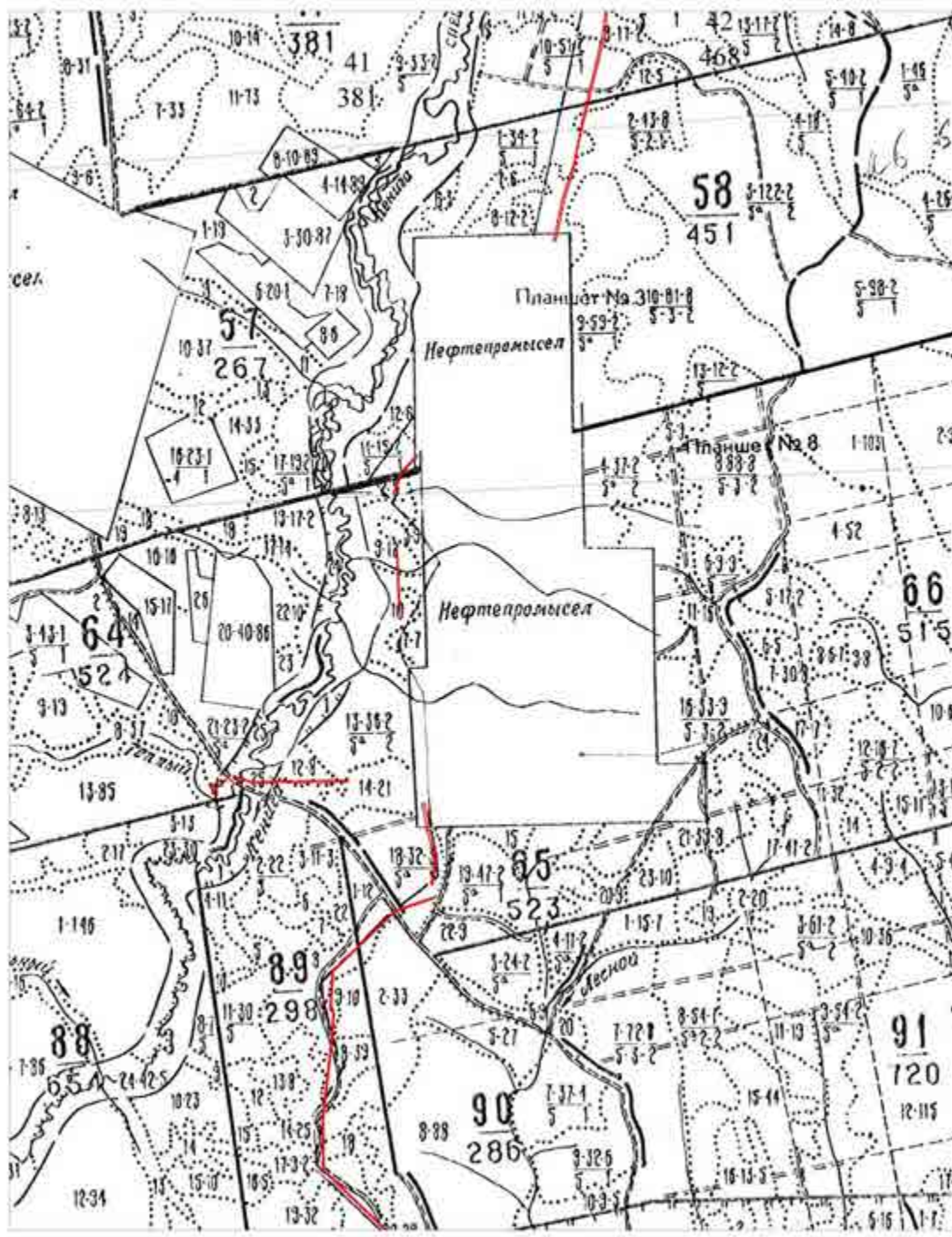
- исправляемые участки

Схема лесного учета

Масштаб 1:25 000

Местоположение: Свердловская область, муниципальное образование "Городской округ Олшанский"

Олшанское лесничество, Туторское, ч. 1 учетное лесничество в кварталах 208 (ч.к. 14, 15) и Туторское, ч. 2 (б. Нефтегорское) учетное лесничество в кварталах 9 (ч.к. 15, 16), 10 (ч.к. 11), 37 (ч.к. 10, 11, 13, 15), 38 (ч.к. 1), 42 (ч.к. 4, 5, 8, 9, 10), 58 (ч.к. 1, 2, 11), 64 (ч.к. 25), 65 (ч.к. 2, 9, 10, 12, 13, 14, 25), 64 (ч.к. 8, 10, 25), 65 (ч.к. 14, 18), 89 (ч.к. 8, 9, 14, 18, 20), 90 (ч.к. 1), 100 (ч.к. 17, 10, 12, 13, 16), 107 (ч.к. 3, 7, 14, 15), 123 (ч.к. 3, 4, 5, 6, 8), 158 (ч.к. 4, 7, 10, 12, 15, 16, 21, 22), 159 (ч.к. 9, 20, 21, 22), 185 (ч.к. 1, 4, 13, 16), 186 (ч.к. 4, 5, 6, 13, 14, 16), 200 (ч.к. 3, 8, 13, 14), 221 (ч.к. 4, 14, 15, 19), 222 (ч.к. 7), 244 (ч.к. 2, 5, 8, 9, 16, 20), 250 (ч.к. 4, 5, 16), 285 (ч.к. 6), 286 (ч.к. 1, 2, 3, 10, 12), 301 (ч.к. 19, 4), 317 (ч.к. 3, 7), 318 (ч.к. 3), 341 (ч.к. 3, 4, 8, 9, 12), 356 (ч.к. 4, 5, 6, 9), 360 (ч.к. 2, 3, 4, 10), 376 (ч.к. 1, 3, 4, 6), 388 (ч.к. 2, 4, 6)



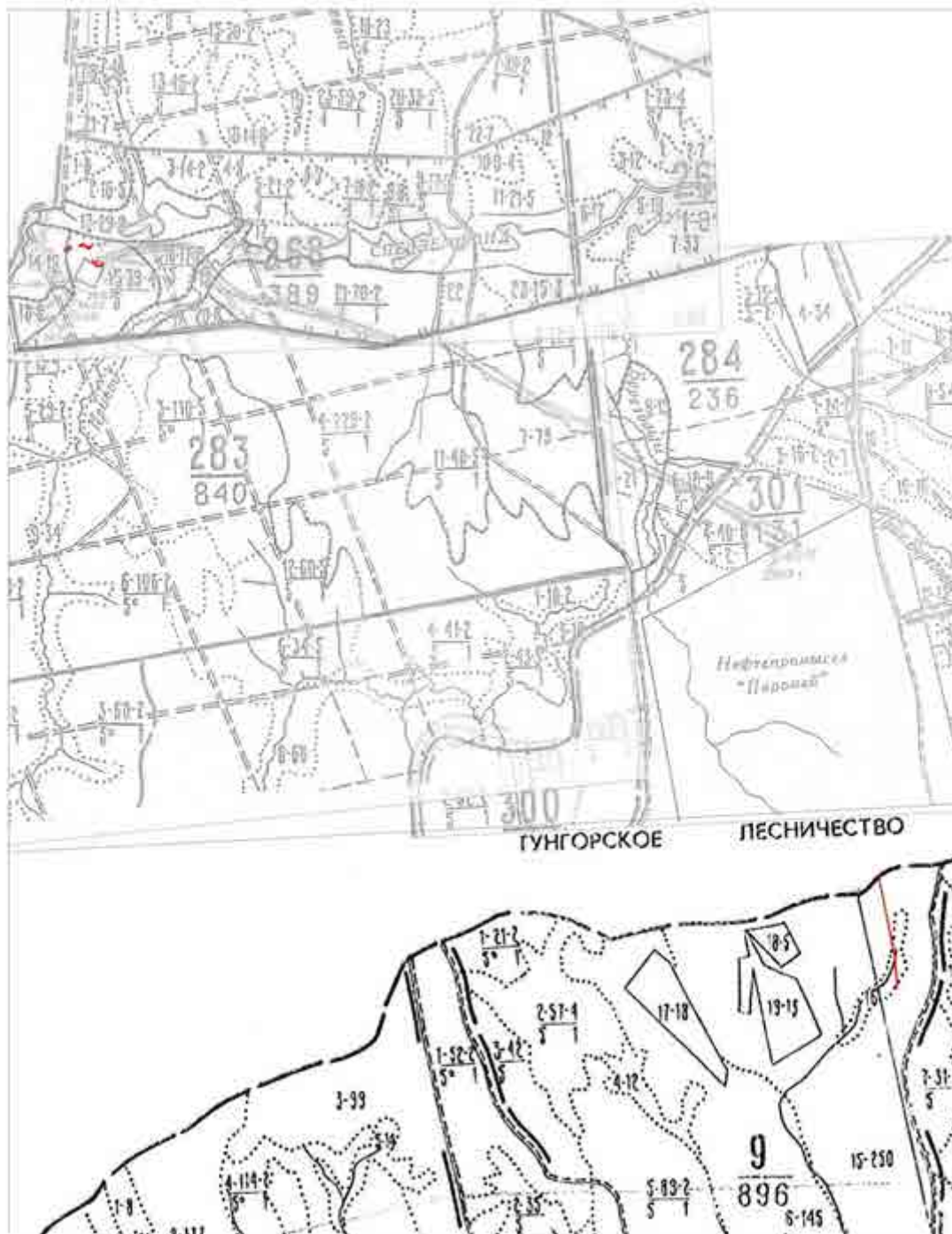
Условные обозначения:
 - испрашиваемые участки

Схема лесного участка

Масштаб 1:25 000

Местоположение: Сахалинская область, муниципальное образование "Городской округ Охинский"

Охинское лесничество, Тунгорское, ч. 1 частное лесничество в кварталах 268 (ч. 1, 14, 15) и Тунгорское, ч. 2 (б. Нефтегорское) частное лесничество в кварталах 9 (ч. 15, 16), 10 (ч. 11), 37 (ч. 10, 11, 13, 15), 38 (ч. 1), 42 (ч. 4, 5, 8, 9, 10), 58 (ч. 1, 2, 11), 64 (ч. 25), 65 (ч. 2, 9, 10, 12, 13, 14, 25), 64 (ч. 8, 10, 25), 65 (ч. 14, 18), 89 (ч. 8, 9, 14, 18, 20), 90 (ч. 1), 106 (ч. 17, 10, 12, 13, 16), 107 (ч. 3, 7, 14, 15), 123 (ч. 3, 4, 5, 6, 8), 158 (ч. 4, 7, 10, 12), 15, 16, 21, 22), 159 (ч. 9, 20, 21, 22), 185 (ч. 1, 4, 13, 16), 186 (ч. 4, 5, 6, 13, 14, 16), 200 (ч. 3, 8, 13, 14), 221 (ч. 4, 14, 15, 19), 222 (ч. 7), 244 (ч. 2, 5, 8, 9, 16, 20), 250 (ч. 4, 5, 16), 285 (ч. 6), 286 (ч. 1, 2, 3, 10, 12), 301 (ч. 19, 4), 317 (ч. 3, 7), 318 (ч. 3), 341 (ч. 3, 4, 8, 9, 12), 356 (ч. 4, 5, 6, 9), 360 (ч. 2, 3, 4, 10), 376, (ч. 1, 3, 4, 6), 388 (ч. 2, 4, 6)



Условные обозначения:

- испрашиваемые участки

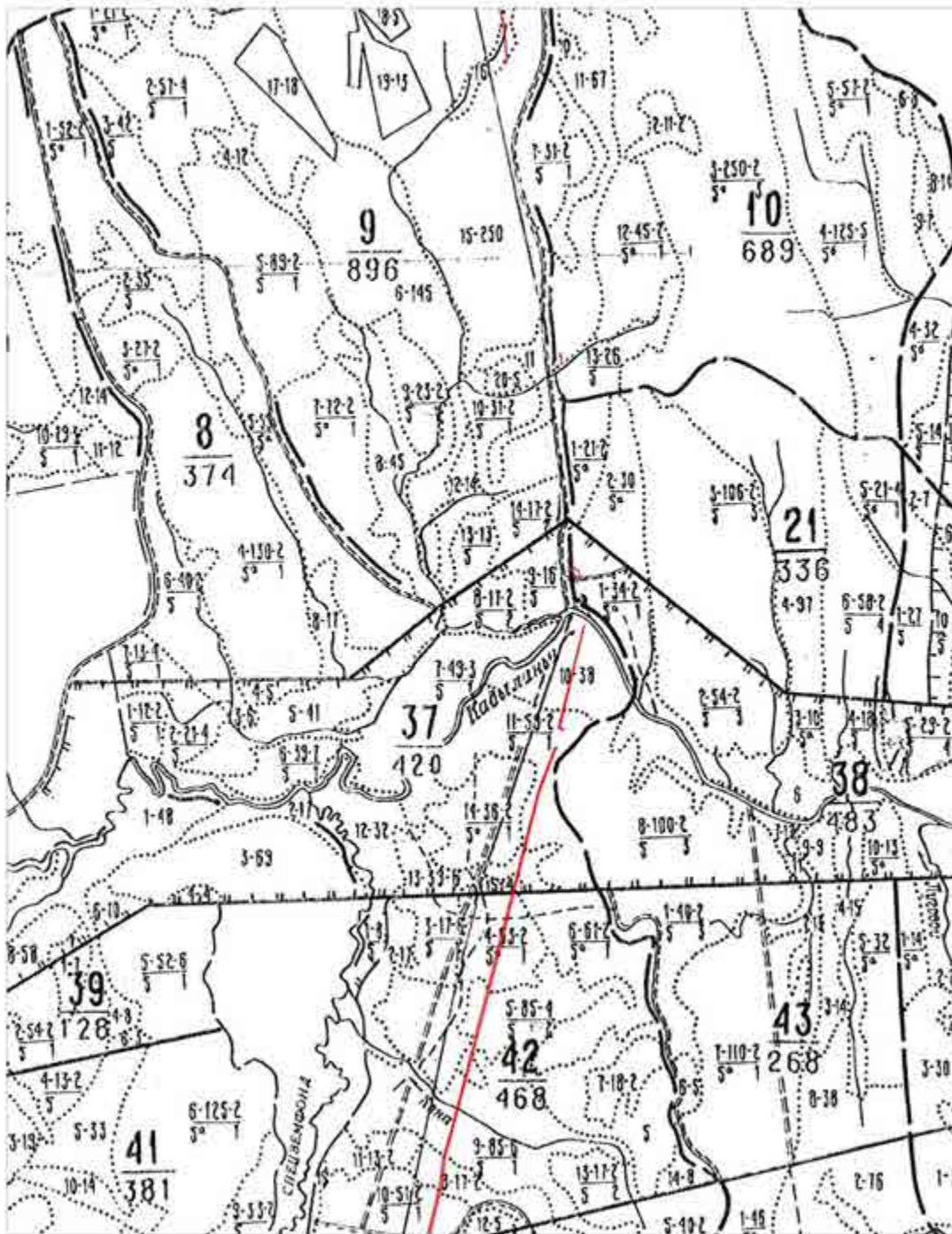
Схема лесного учета

Масштаб 1:25 000

Участок испрашиваемый ООО "РН-СлавийскийИндропрофт" для выполнения проектно-технических работ

Местонахождение: Салдинская область, муниципальное образование "Городской округ Охинский"

Охинское лесничество, Туторское, ч. 1 участковое лесничество в кварталах 268 (ч.ч. 14, 15) и Туторское, ч. 2 (б. Нидрегорское) участковое лесничество в кварталах 9 (ч.ч. 15, 16), 10 (ч.ч. 11), 37 (ч.ч. 10, 11, 13, 15), 38 (ч.ч. 1, 42 (ч.ч. 4, 5, 8, 9, 10), 58 (ч.ч. 1, 2, 11), 64 (ч.ч. 25), 65 (ч.ч. 2, 9, 10, 12, 13, 14, 25), 64 (ч.ч. 8, 10, 25), 65 (ч.ч. 14, 18), 89 (ч.ч. 8, 9, 14, 18, 20), 90 (ч.ч. 1), 106 (ч.ч. 17, 10, 12, 13, 16), 107 (ч.ч. 3, 7, 14, 15), 123 (ч.ч. 3, 4, 5, 6, 8), 158 (ч.ч. 4, 7, 10, 12, 15, 16, 21, 22), 159 (ч.ч. 9, 20, 21, 22), 185 (ч.ч. 1, 4, 13, 16), 186 (ч.ч. 4, 5, 6, 13, 14, 16), 200 (ч.ч. 3, 8, 13, 14), 221 (ч.ч. 4, 14, 15, 19), 222 (ч.ч. 7), 244 (ч.ч. 2, 5, 8, 9, 16, 20), 250 (ч.ч. 4, 5, 16), 285 (ч.ч. 6), 286 (ч.ч. 1, 2, 3, 10, 12), 301 (ч.ч. 19, 4), 317 (ч.ч. 3, 7), 318 (ч.ч. 3), 341 (ч.ч. 3, 4, 8, 9, 12), 356 (ч.ч. 4, 5, 6, 9), 360 (ч.ч. 2, 3, 4, 10), 370, (ч.ч. 1, 3, 4, 6), 388 (ч.ч. 2, 4, 6)



Условные обозначения:

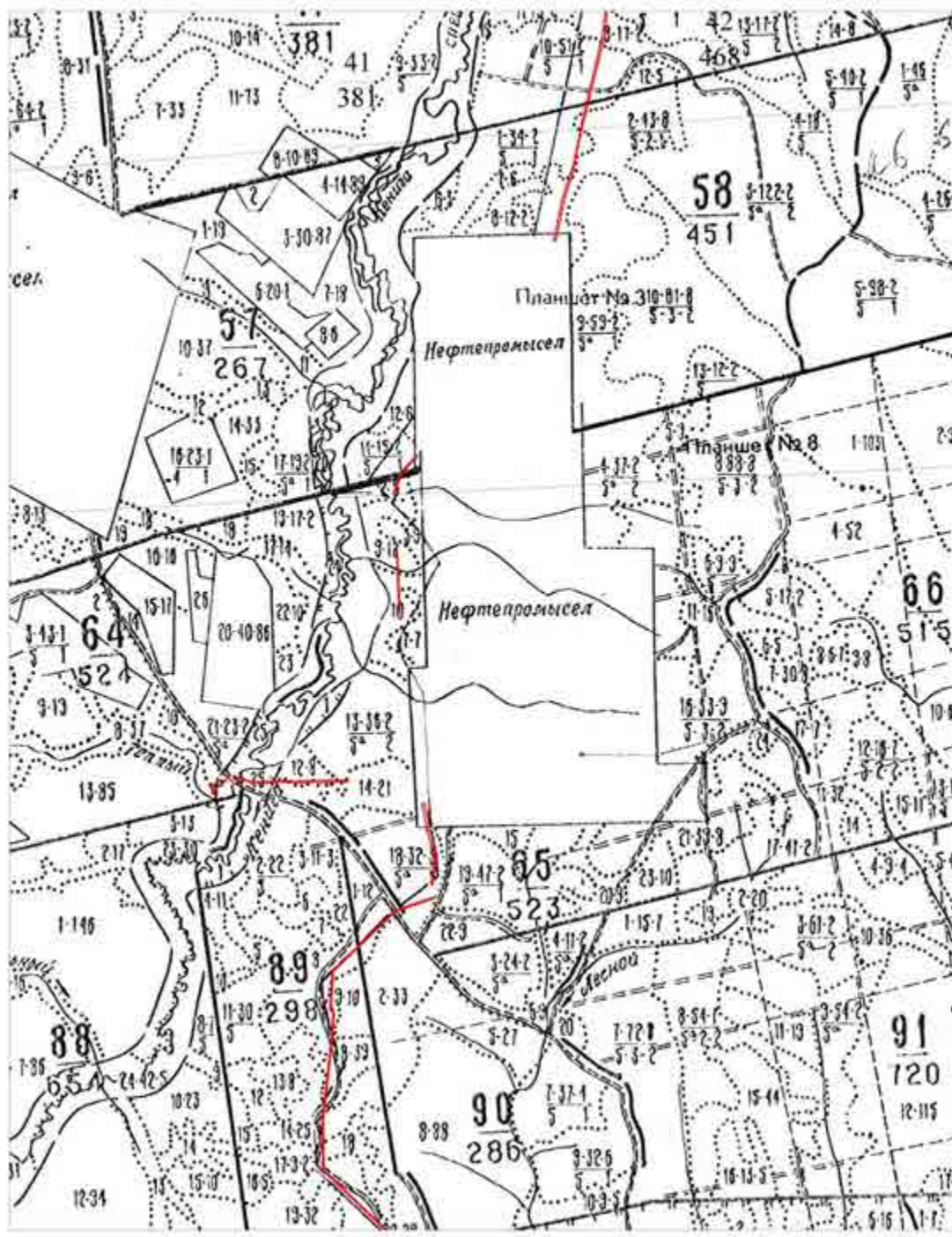
- испрашиваемые участки

Схема лесного учета

Масштаб 1:25 000

Местоположение: Свердловская область, муниципальное образование "Городской округ Оливский"

Оливское лесничество, Тушигорское, ч. 1 учетное лесничество в кварталах 208 (ч.к. 14, 15) и Тушигорское, ч. 2 (б. Нефтегорское) учетное лесничество в кварталах 9 (ч.к. 15, 16), 10 (ч.к. 11), 37 (ч.к. 10, 11, 13, 15), 38 (ч.к. 1), 42 (ч.к. 4, 5, 8, 9, 10), 58 (ч.к. 1, 2, 11), 64 (ч.к. 25), 65 (ч.к. 2, 9, 10, 12, 13, 14, 25), 64 (ч.к. 8, 10, 25), 65 (ч.к. 14, 18), 89 (ч.к. 8, 9, 14, 18, 20), 90 (ч.к. 1), 100 (ч.к. 17, 10, 12, 13, 16), 107 (ч.к. 3, 7, 14, 15), 123 (ч.к. 3, 4, 5, 6, 8), 158 (ч.к. 4, 7, 10, 12, 15, 16, 21, 22), 159 (ч.к. 9, 20, 21, 22), 185 (ч.к. 1, 4, 13, 16), 186 (ч.к. 4, 5, 6, 13, 14, 16), 200 (ч.к. 3, 8, 13, 14), 221 (ч.к. 4, 14, 15, 19), 222 (ч.к. 7), 244 (ч.к. 2, 5, 8, 9, 16, 20), 250 (ч.к. 4, 5, 16), 285 (ч.к. 6), 286 (ч.к. 1, 2, 3, 10, 12), 301 (ч.к. 19, 4), 317 (ч.к. 3, 7), 318 (ч.к. 3), 341 (ч.к. 3, 4, 8, 9, 12), 356 (ч.к. 4, 5, 6, 9), 360 (ч.к. 2, 3, 4, 10), 376 (ч.к. 1, 3, 4, 6), 388 (ч.к. 2, 4, 6)

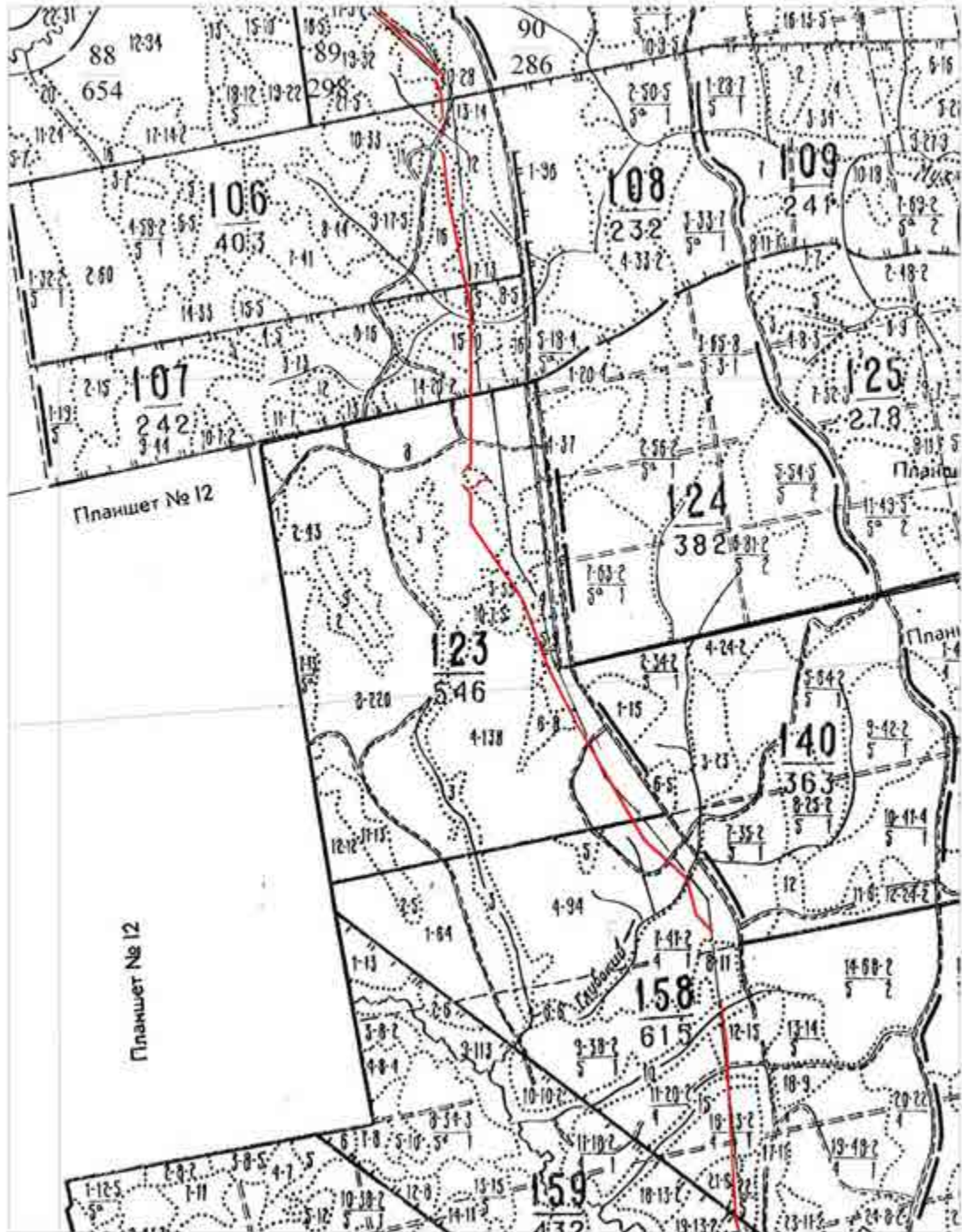


Условные обозначения:
 - испрашиваемые участки

Схема лесного участка
Масштаб 1:25 000

Местоположение: Свердловская область, муниципальное образование "Городской округ Овинский".

Описание лесничества, Тулгорское, ч. 1 лесничества лесничество в кварталах 208 (ч.к. 14, 15) и Тулгорское, ч. 2 (б. Нейгсторское) лесничество в кварталах 9 (ч.к. 15, 16), 10 (ч.к. 11), 37 (ч.к. 10, 11, 13, 15), 38 (ч.к. 1), 42 (ч.к. 4, 5, 8, 9, 10), 58 (ч.к. 1, 2, 11), 64 (ч.к. 25), 65 (ч.к. 2, 9, 10, 12, 13, 14, 25), 64 (ч.к. 8, 10, 25), 65 (ч.к. 14, 18), 89 (ч.к. 8, 9, 14, 18, 20), 90 (ч.к. 1), 100 (ч.к. 17, 10, 12, 13, 16), 107 (ч.к. 3, 7, 14, 15), 123 (ч.к. 3, 4, 5, 6, 8), 158 (ч.к. 4, 7, 10, 12, 15, 16, 21, 22), 159 (ч.к. 9, 20, 21, 22), 185 (ч.к. 1, 4, 13, 16), 186 (ч.к. 4, 5, 6, 13, 14, 16), 200 (ч.к. 3, 8, 13, 14), 221 (ч.к. 4, 14, 15, 19), 222 (ч.к. 7), 244 (ч.к. 2, 5, 8, 9, 16, 20), 250 (ч.к. 4, 5, 16), 285 (ч.к. 6), 286 (ч.к. 1, 2, 3, 10, 12), 301 (ч.к. 19, 4), 317 (ч.к. 3, 7), 318 (ч.к. 3), 341 (ч.к. 3, 4, 8, 9, 12), 356 (ч.к. 4, 5, 6, 9), 360 (ч.к. 2, 3, 4, 10), 376 (ч.к. 1, 3, 4, 6), 388 (ч.к. 2, 4, 6)



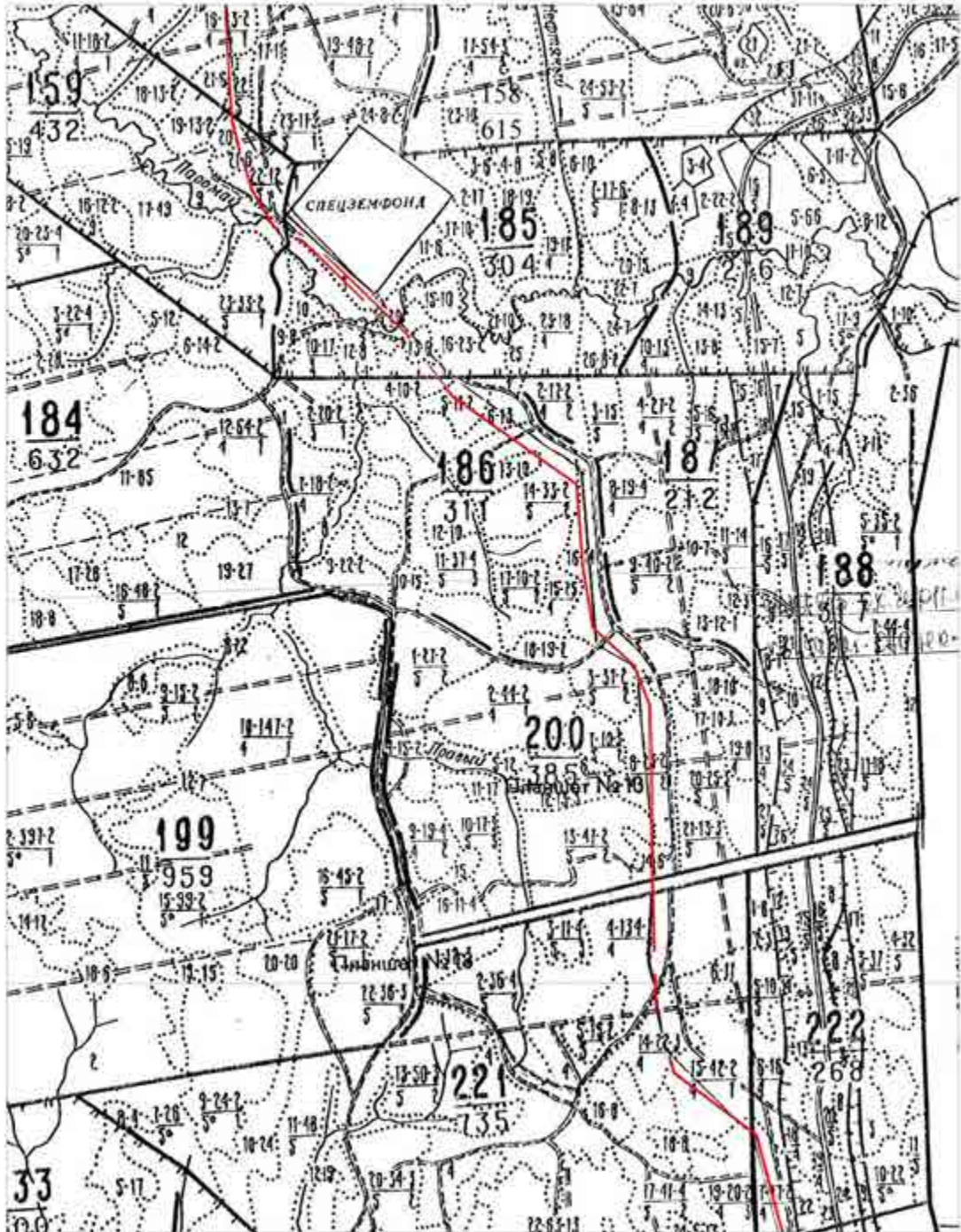
Условные обозначения:

- исправляемые участки

Схема лесного учета
 Масштаб 1:25 000

Местоположение: Свердловская область, муниципальное образование "Городской округ Овинский".

Описание лесничества, Тулгорское, ч. 1 учетное лесничество в кварталах 208 (ч.к. 14, 15) и Тулгорское, ч. 2 (б. Нейтгорское) учетное лесничество в кварталах 9 (ч.к. 15, 16), 10 (ч.к. 11), 37 (ч.к. 10, 11, 13, 15), 38 (ч.к. 1), 42 (ч.к. 4, 5, 8, 9, 10), 58 (ч.к. 1, 2, 11), 64 (ч.к. 25), 65 (ч.к. 2, 9, 10, 12, 13, 14, 25), 64 (ч.к. 8, 10, 25), 65 (ч.к. 14, 18), 89 (ч.к. 8, 9, 14, 18, 20), 90 (ч.к. 1), 100 (ч.к. 17, 10, 12, 13, 16), 107 (ч.к. 3, 7, 14, 15), 123 (ч.к. 3, 4, 5, 6, 8), 158 (ч.к. 4, 7, 10, 12, 15, 16, 21, 22), 159 (ч.к. 9, 20, 21, 22), 185 (ч.к. 1, 4, 13, 16), 186 (ч.к. 4, 5, 6, 13, 14, 16), 200 (ч.к. 3, 8, 13, 14), 221 (ч.к. 4, 14, 15, 19), 222 (ч.к. 7), 244 (ч.к. 2, 5, 8, 9, 16, 20), 250 (ч.к. 4, 5, 16), 285 (ч.к. 6), 286 (ч.к. 1, 2, 3, 10, 12), 301 (ч.к. 19, 4), 317 (ч.к. 3, 7), 318 (ч.к. 3), 341 (ч.к. 3, 4, 8, 9, 12), 356 (ч.к. 4, 5, 6, 9), 360 (ч.к. 2, 3, 4, 10), 376 (ч.к. 1, 3, 4, 6), 388 (ч.к. 2, 4, 6)



Условные обозначения:

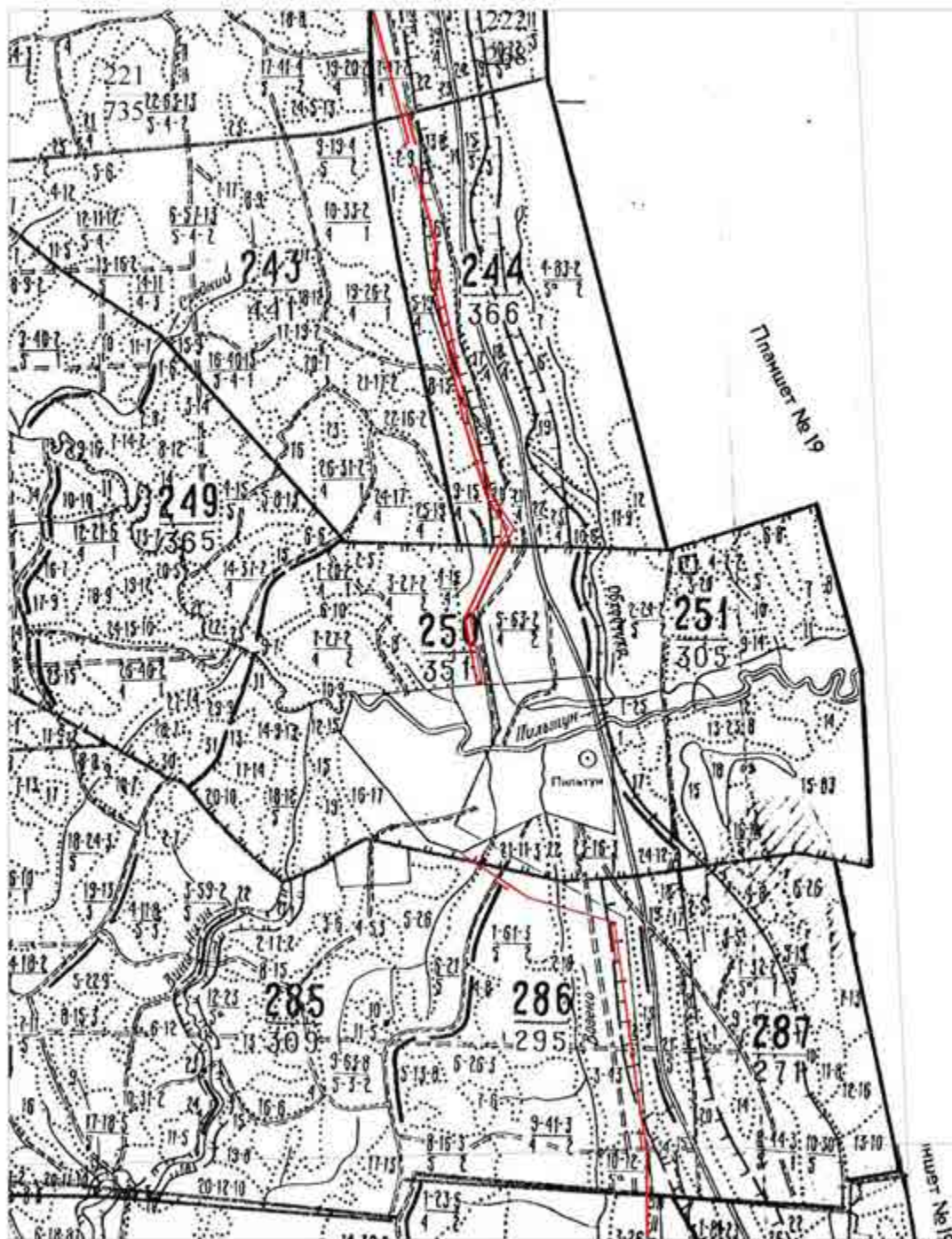
 - исправляемые участки

Схема лесного учета

Масштаб 1:25 000

Местоположение: Свердловская область, муниципальное образование "Городской округ Овинский".

Описание лесничества, Тулгорское, ч. 1 учетное лесничество в кварталах 208 (ч.к. 14, 15) и Тулгорское, ч. 2 (б. Нефтегорское) учетное лесничество в кварталах 9 (ч.к. 15, 16), 10 (ч.к. 11), 17 (ч.к. 10, 11, 13, 15), 38 (ч.к. 1), 42 (ч.к. 4, 5, 8, 9, 10), 58 (ч.к. 1, 2, 11), 64 (ч.к. 25), 65 (ч.к. 2, 9, 10, 12, 13, 14, 25), 64 (ч.к. 8, 10, 25), 65 (ч.к. 14, 18), 89 (ч.к. 8, 9, 14, 18, 20), 90 (ч.к. 1), 100 (ч.к. 17, 10, 12, 13, 16), 107 (ч.к. 3, 7, 14, 15), 123 (ч.к. 3, 4, 5, 6, 8), 158 (ч.к. 4, 7, 10, 12, 15, 16, 21, 22), 159 (ч.к. 9, 20, 21, 22), 185 (ч.к. 1, 4, 13, 16), 186 (ч.к. 4, 5, 6, 13, 14, 16), 200 (ч.к. 3, 8, 13, 14), 221 (ч.к. 4, 14, 15, 19), 222 (ч.к. 7), 244 (ч.к. 2, 5, 8, 9, 16, 20), 250 (ч.к. 4, 5, 16), 285 (ч.к. 6), 286 (ч.к. 1, 2, 3, 10, 12), 301 (ч.к. 19, 4), 317 (ч.к. 3, 7), 318 (ч.к. 3), 341 (ч.к. 3, 4, 8, 9, 12), 350 (ч.к. 4, 5, 6, 9), 360 (ч.к. 2, 3, 4, 10), 376 (ч.к. 1, 3, 4, 6), 388 (ч.к. 2, 4, 6).



Условные обозначения:

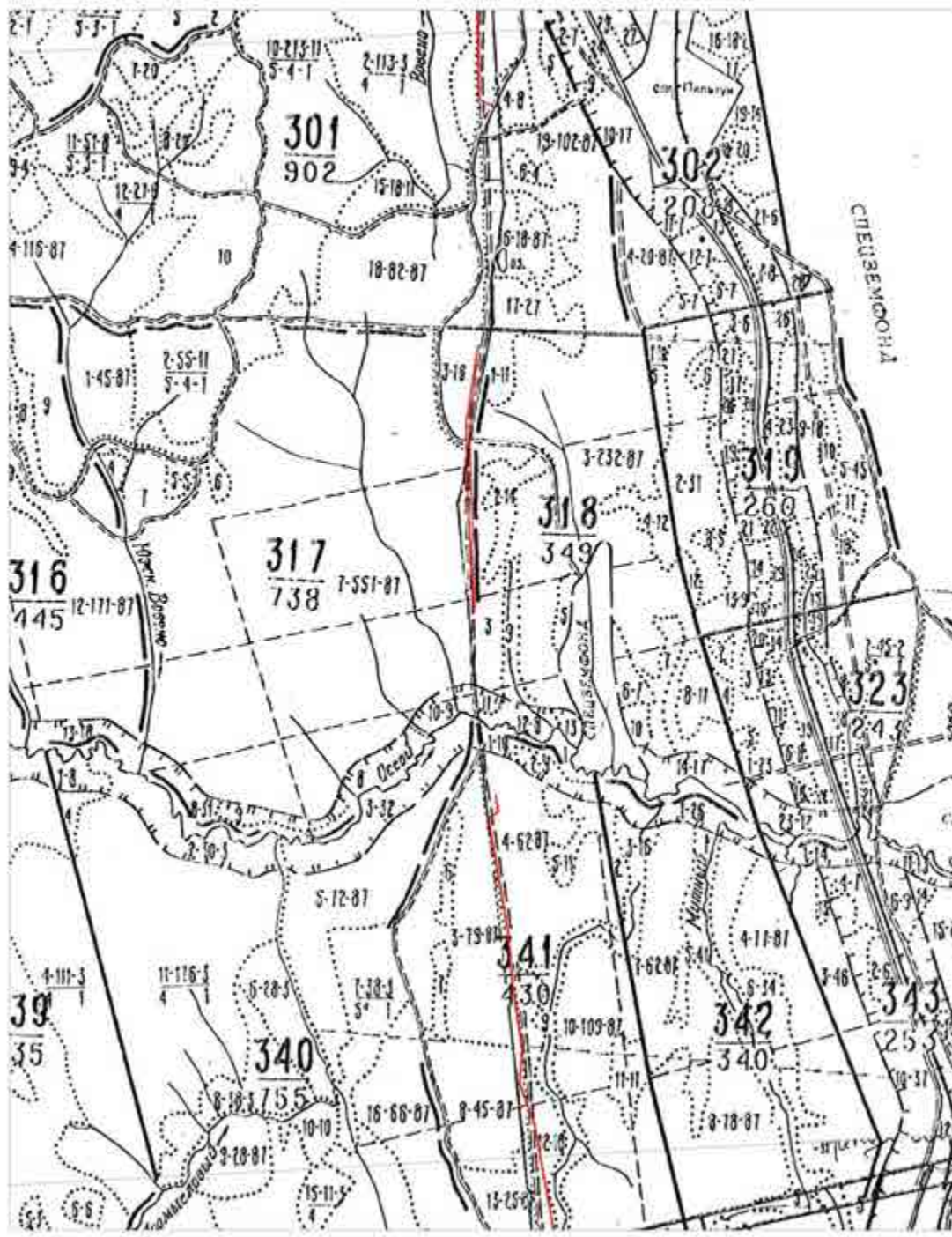
- исправляемые участки

Схема лесного учета

Масштаб 1:25 000

Местоположение: Свердловская область, муниципальное образование "Городской округ Оринский".

Оздоровческое лесничество, Тулгорское, ч. 1 учетное лесничество в кварталах 208 (ч.к. 14, 15) и Тулгорское, ч. 2 (б. Нейгсторское) учетное лесничество в кварталах 9 (ч.к. 15, 16), 10 (ч.к. 11), 37 (ч.к. 10, 11, 13, 15), 38 (ч.к. 1), 42 (ч.к. 4, 5, 8, 9, 10), 58 (ч.к. 1, 2, 11), 64 (ч.к. 25), 65 (ч.к. 2, 9, 10, 12, 13, 14, 25), 64 (ч.к. 8, 10, 25), 65 (ч.к. 14, 18), 89 (ч.к. 8, 9, 14, 18, 20), 90 (ч.к. 1), 100 (ч.к. 17, 10, 12, 13, 16), 107 (ч.к. 3, 7, 14, 15), 123 (ч.к. 3, 4, 5, 6, 8), 158 (ч.к. 4, 7, 10, 12, 15, 16, 21, 22), 159 (ч.к. 9, 20, 21, 22), 185 (ч.к. 1, 4, 13, 16), 186 (ч.к. 4, 5, 6, 13, 14, 16), 200 (ч.к. 3, 8, 13, 14), 221 (ч.к. 4, 14, 15, 19), 222 (ч.к. 7), 244 (ч.к. 2, 5, 8, 9, 16, 20), 250 (ч.к. 4, 5, 16), 285 (ч.к. 6), 286 (ч.к. 1, 2, 3, 10, 12), 301 (ч.к. 19, 4), 317 (ч.к. 3, 7), 318 (ч.к. 3), 341 (ч.к. 3, 4, 8, 9, 12), 350 (ч.к. 4, 5, 6, 9), 360 (ч.к. 2, 3, 4, 10), 376 (ч.к. 1, 3, 4, 6), 388 (ч.к. 2, 4, 6).

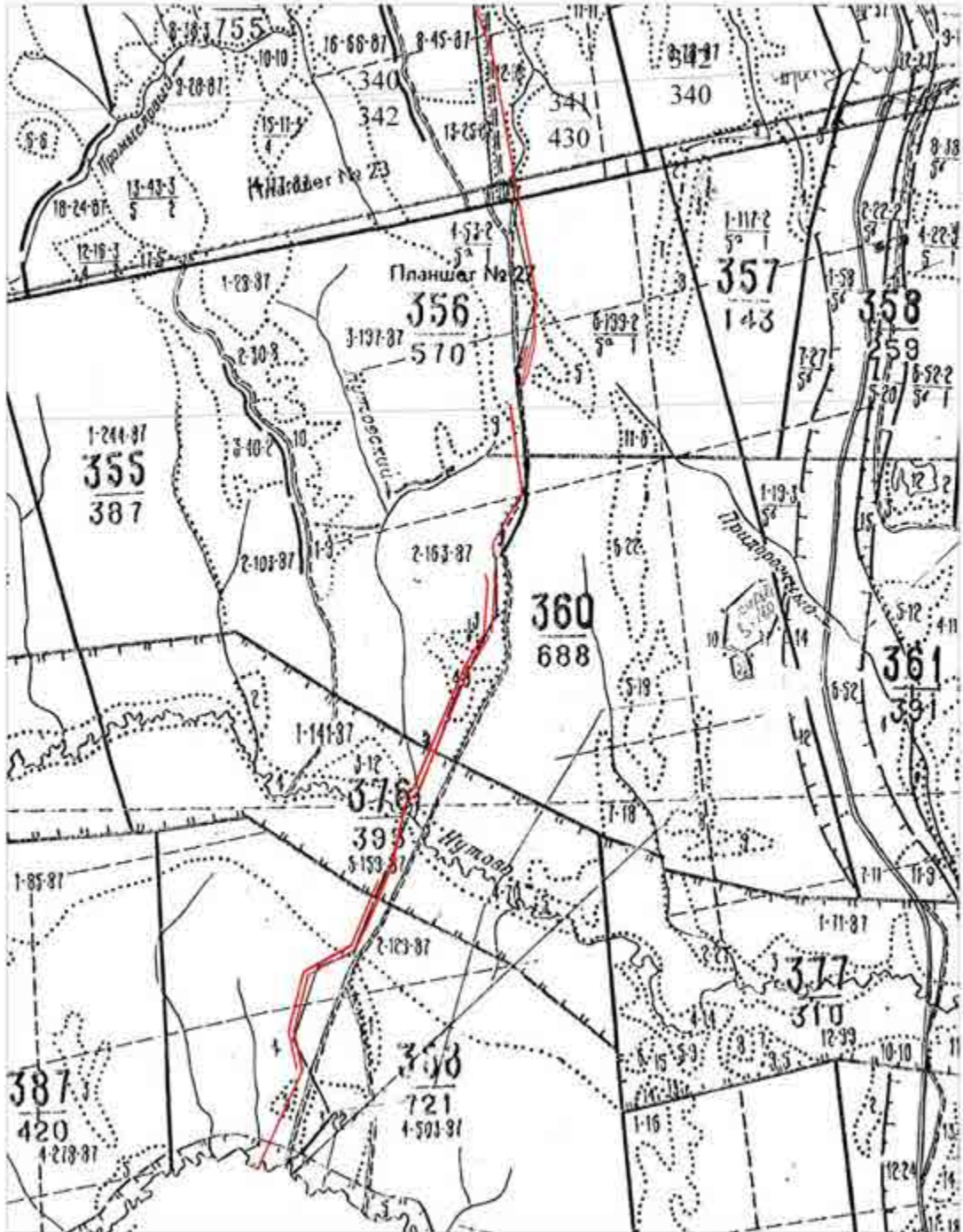


Условные обозначения:
 - исправляемые участки

Схема лесного учета
Масштаб 1:25 000

Местоположение: Свердловская область, муниципальное образование "Городской округ Овинский".

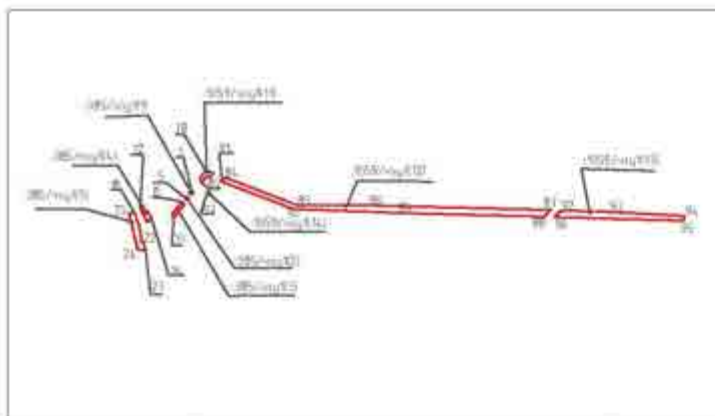
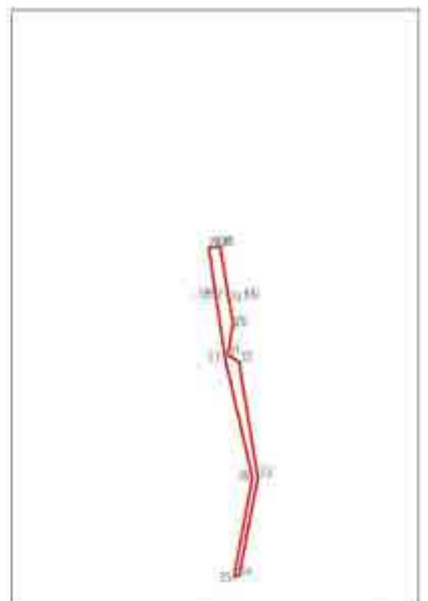


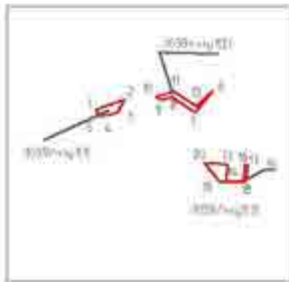
Описание лесничества, Тулгорское, ч. 1 учетное лесничество в кварталах 208 (ч.к. 14, 15) и Тулгорское, ч. 2 (б. Нердворское) учетное лесничество в кварталах 9 (ч.к. 15, 16), 10 (ч.к. 11), 37 (ч.к. 10, 11, 13, 15), 38 (ч.к. 1), 42 (ч.к. 4, 5, 8, 9, 10), 58 (ч.к. 1, 2, 11), 64 (ч.к. 25), 65 (ч.к. 2, 9, 10, 12, 13, 14, 25), 64 (ч.к. 8, 10, 25), 65 (ч.к. 14, 18), 89 (ч.к. 8, 9, 14, 18, 20), 90 (ч.к. 1), 100 (ч.к. 17, 10, 12, 13, 16), 107 (ч.к. 3, 7, 14, 15), 123 (ч.к. 3, 4, 5, 6, 8), 158 (ч.к. 4, 7, 10, 12), 15, 16, 21, 22), 159 (ч.к. 9, 20, 21, 22), 185 (ч.к. 1, 4, 13, 16), 186 (ч.к. 4, 5, 6, 13, 14, 16), 200 (ч.к. 3, 8, 13, 14), 221 (ч.к. 4, 14, 15, 19), 222 (ч.к. 7), 244 (ч.к. 2, 5, 8, 9, 16, 20), 250 (ч.к. 4, 5, 16), 285 (ч.к. 6), 286 (ч.к. 1, 2, 3, 10, 12), 301 (ч.к. 19, 4), 317 (ч.к. 3, 7), 318 (ч.к. 3), 341 (ч.к. 3, 4, 8, 9, 12), 350 (ч.к. 4, 5, 6, 9), 360 (ч.к. 2, 3, 4, 10), 376 (ч.к. 1, 3, 4, 6), 388 (ч.к. 2, 4, 6)



Условные обозначения:

- исправляемые участки

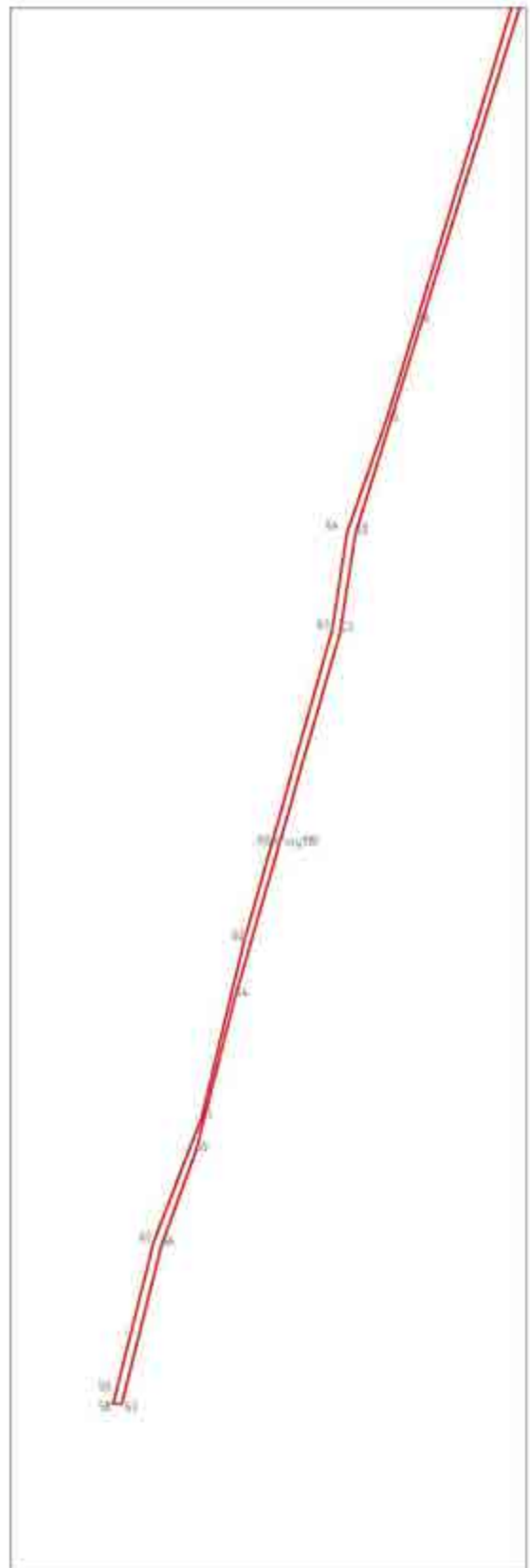

Чертеж лесного участка
 Масштаб 1:10 000
 Лист 1




УСЛОВНЫЕ ОБОЗНАЧЕНИЯ:

- ЧЗУ1 (1) - границы и номер испрашиваемого лесного участка
- 1 - номер угловой точки

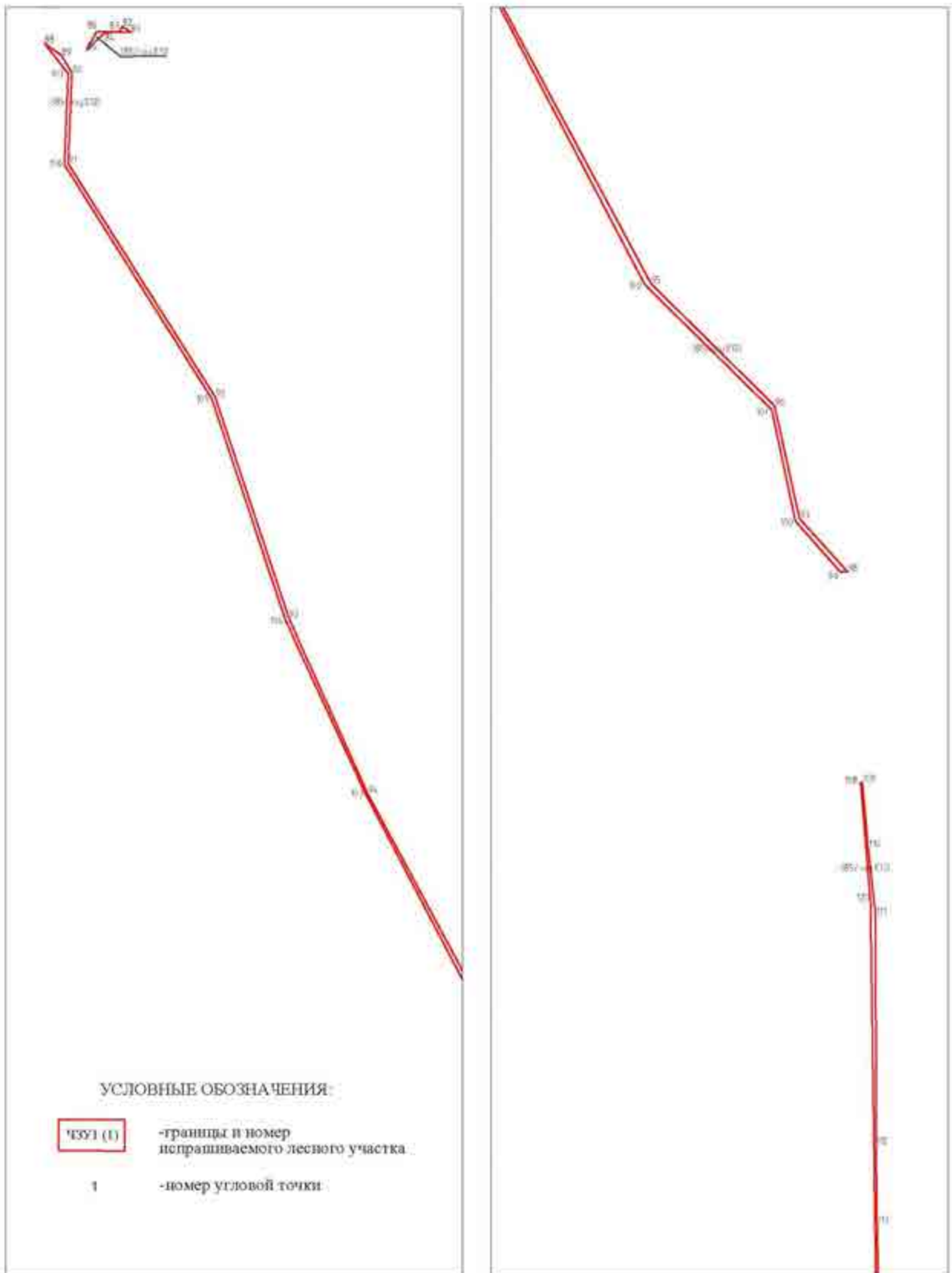
Чертеж лесного участка
Масштаб 1:10 000
Лист 2



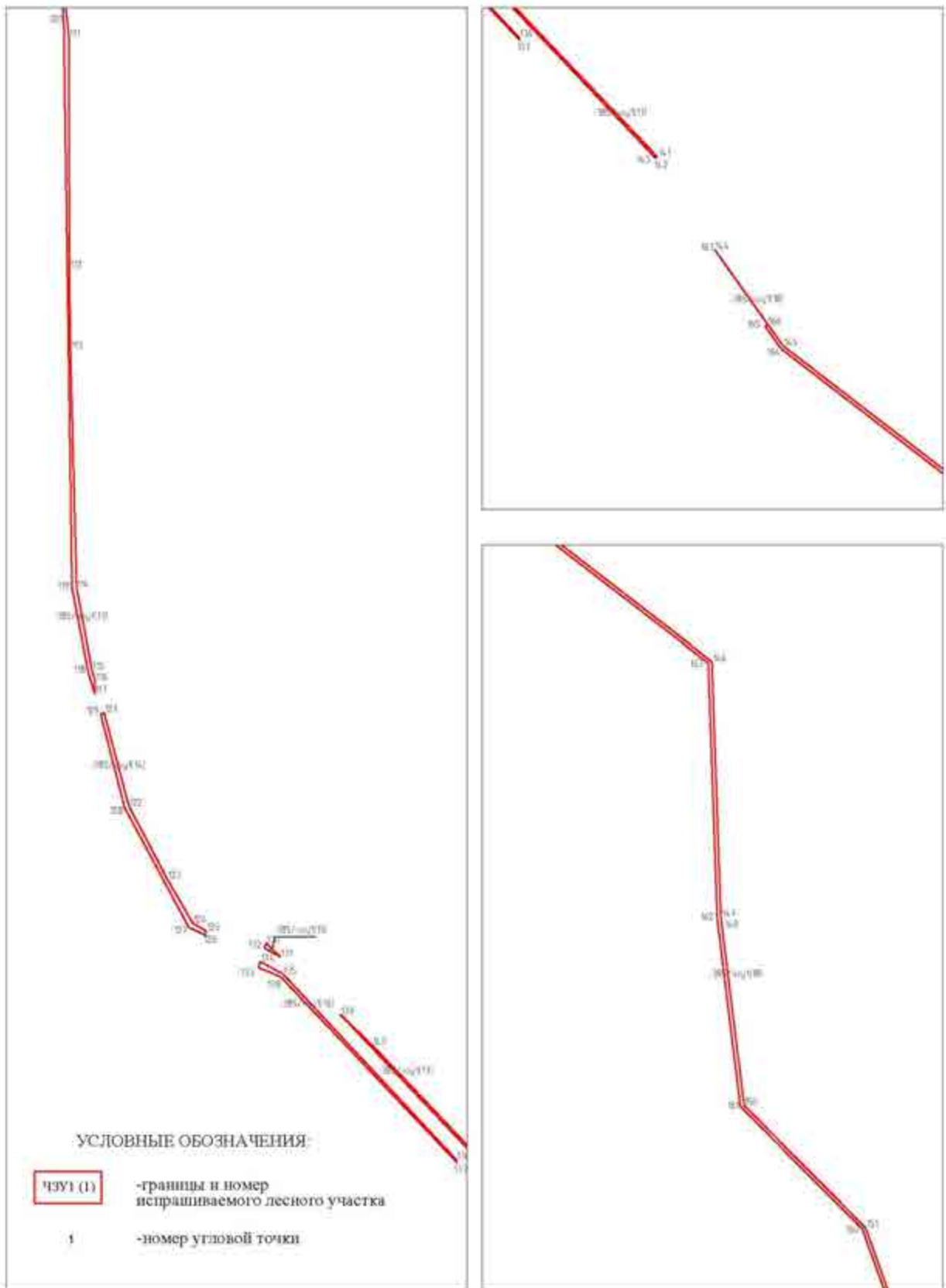
Чертеж лесного участка
Масштаб 1:10 000
Лист 3



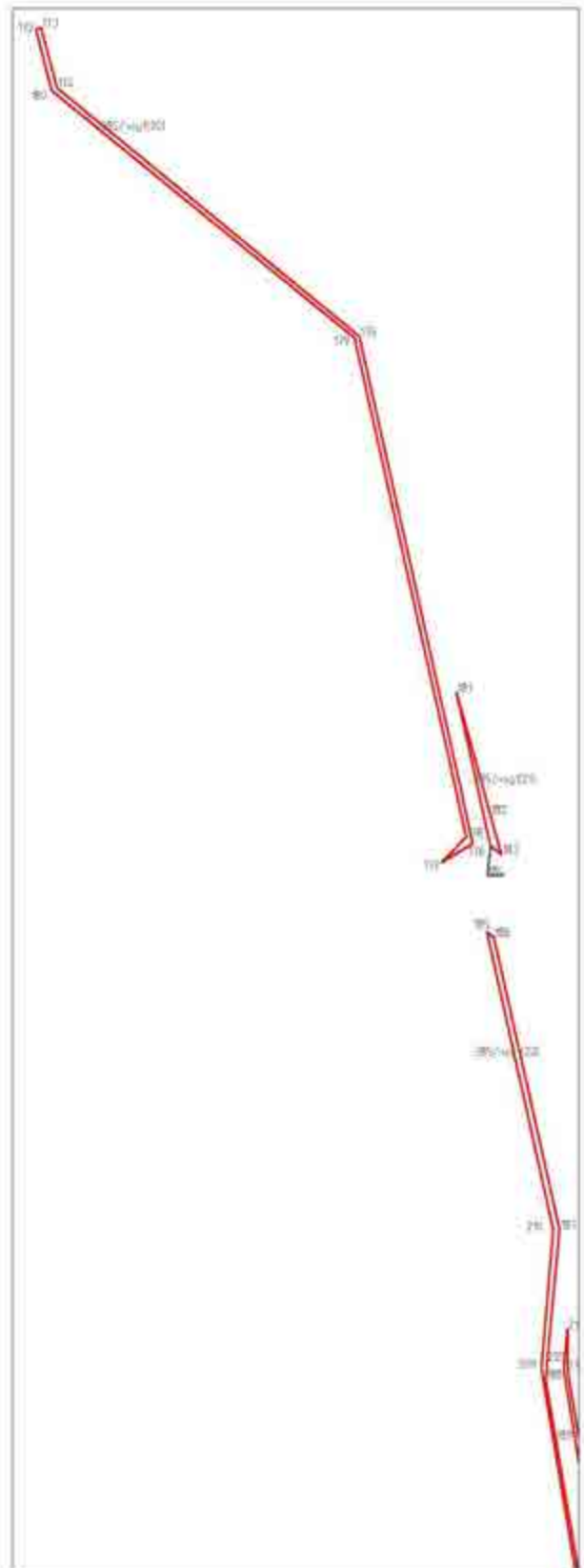

Чертеж лесного участка
Масштаб 1:10 000
Лист 4



Чертеж лесного участка
 Масштаб 1:10 000
 Лист 5



Чертеж лесного участка
 Масштаб 1:10 000
 Лист 6



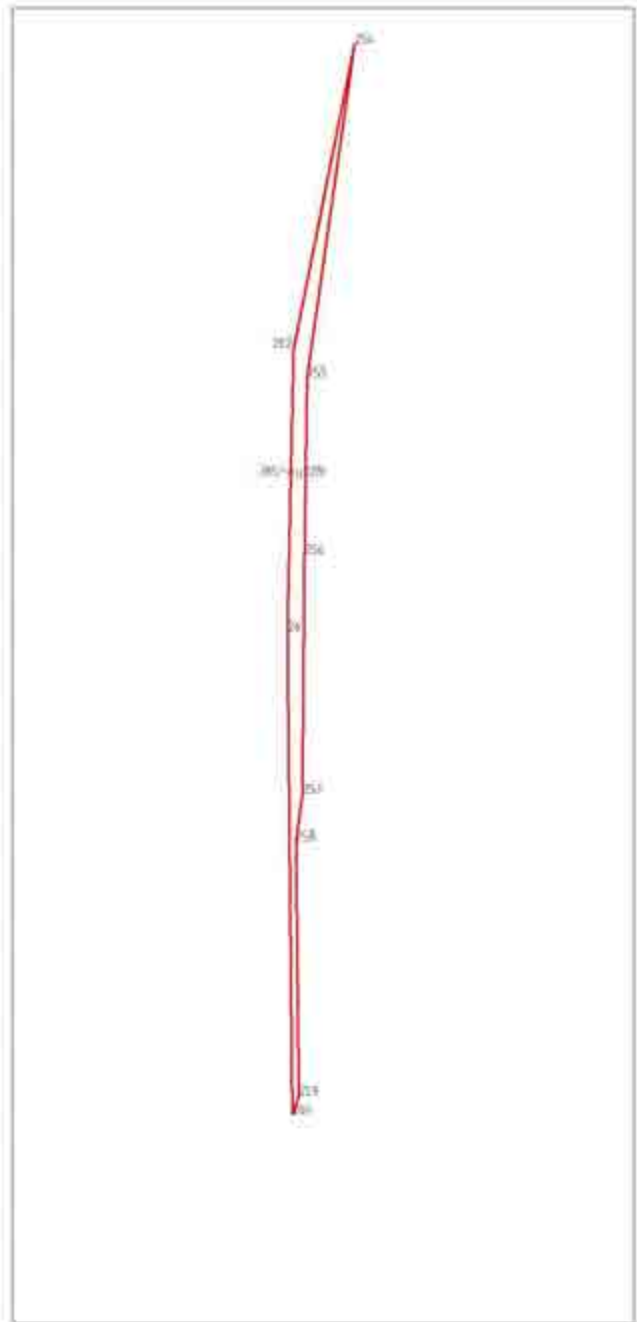
УСЛОВНЫЕ ОБОЗНАЧЕНИЯ:

- ЧЗУ1 (1) - границы и номер испрашиваемого лесного участка
- 1 - номер угловой точки

Чертеж лесного участка

Масштаб 1:10 000

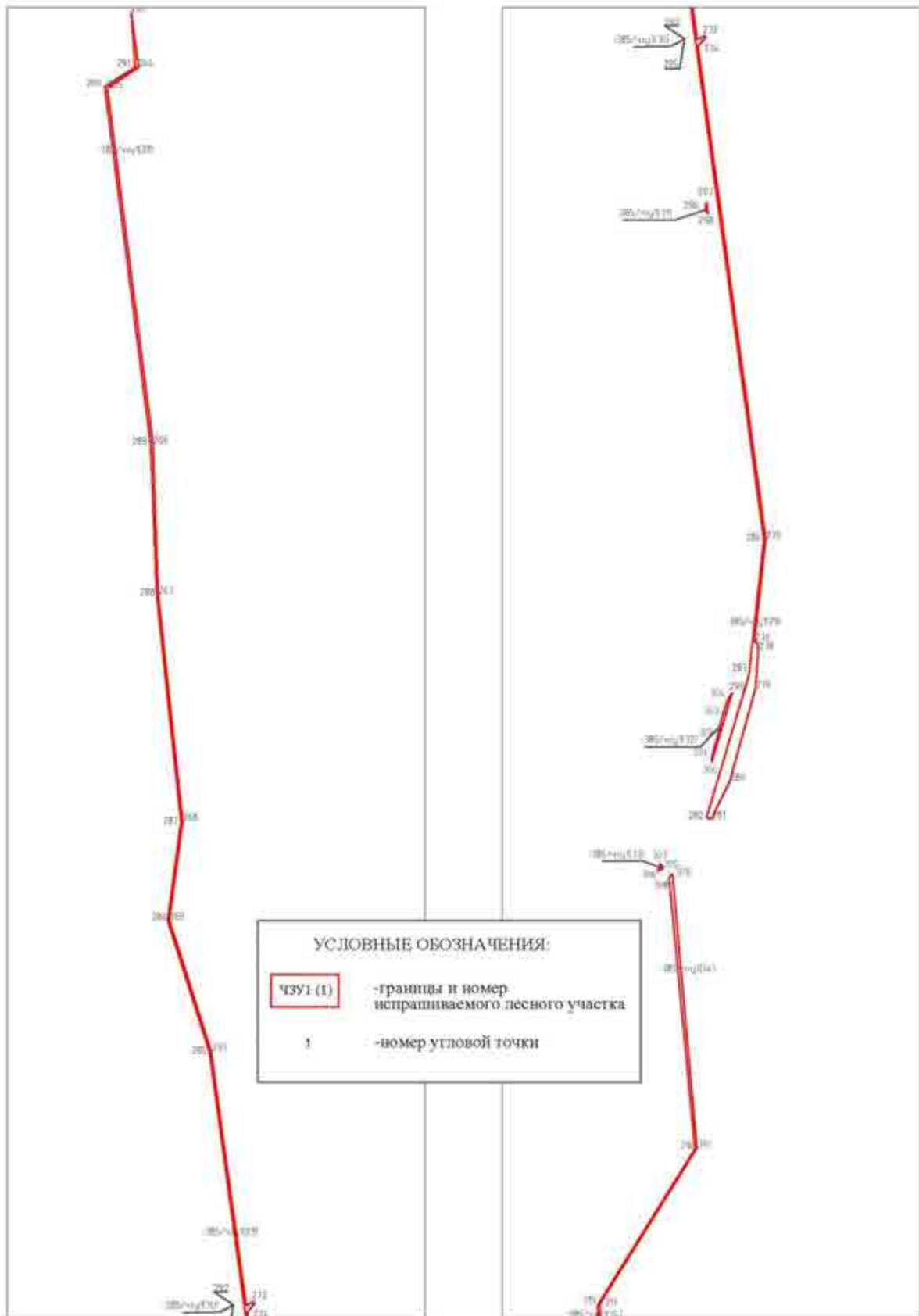
Лист 8



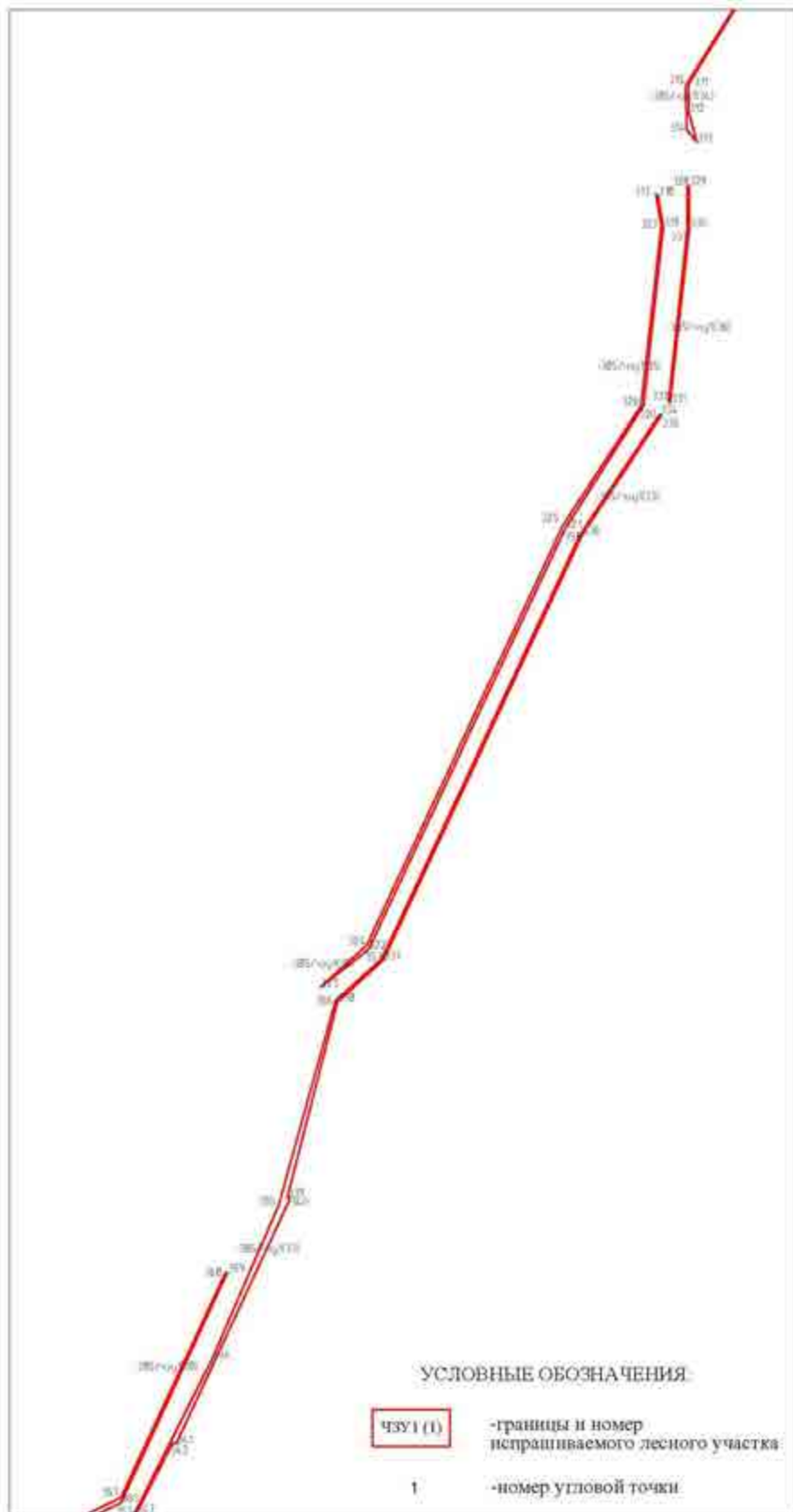
УСЛОВНЫЕ ОБОЗНАЧЕНИЯ:

- ЧЗУ (1) - границы и номер исправляемого лесного участка
- 1 - номер угловой точки

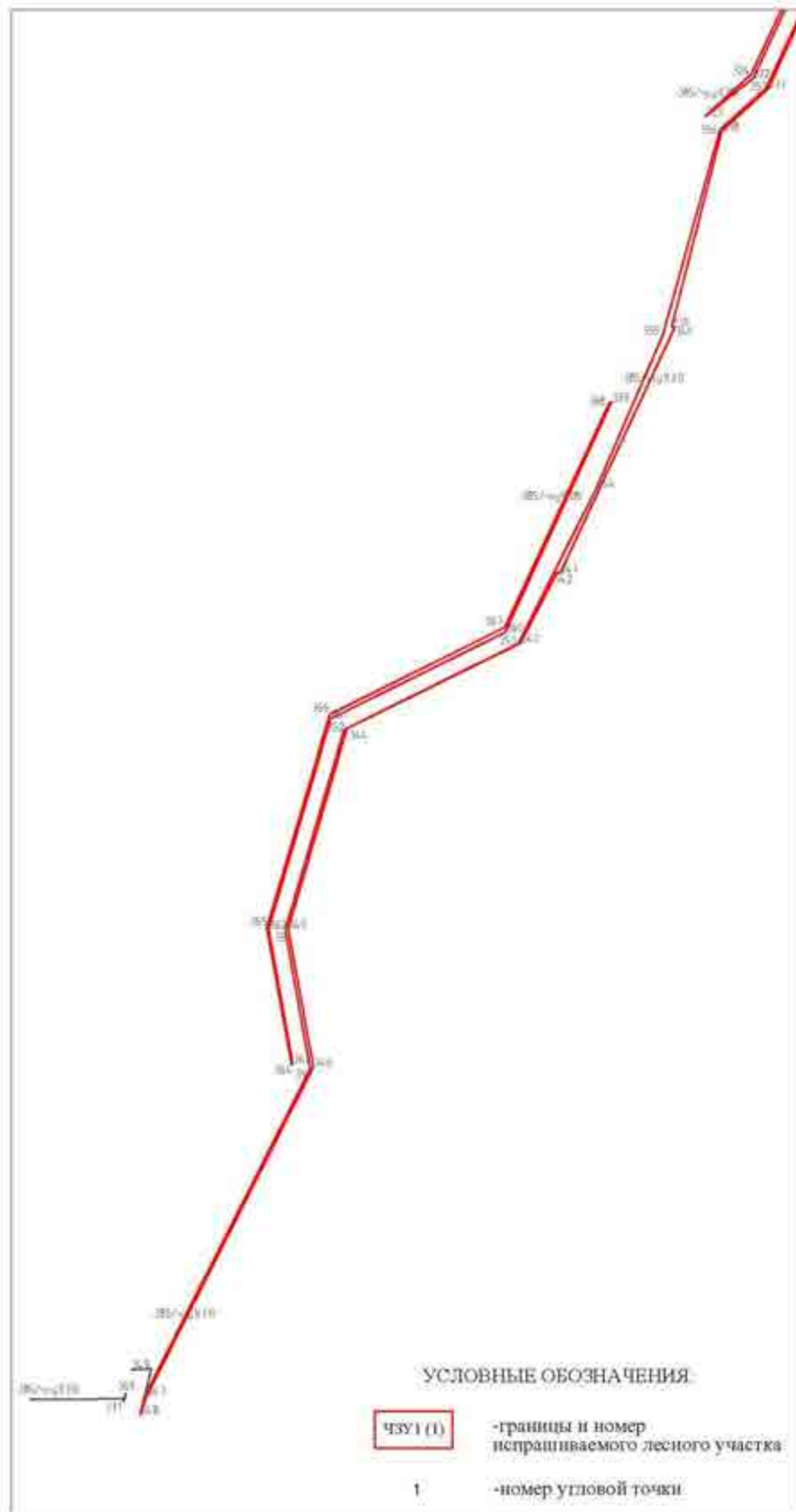
Чертеж лесного участка
 Масштаб 1:10 000
 Лист 9



Чертеж лесного участка
Масштаб 1:10 000
Лист 10



Чертеж лесного участка
Масштаб 1:10 000
Лист 11



Ведомость координат лесного участка

Условный номер земельного участка		:1059/001/1
Площадь земельного участка		601м ²
Обозначение характерных точек границы	Координаты, м	
	X	Y
1	-14614.2	-70594.96
2	-14598.09	-70549.09
3	-14619.18	-70560.08
4	-14624.81	-70583.09
5	-14624.37	-70592.99
Условный номер земельного участка		:1059/001/2
Площадь земельного участка		732м ²
Обозначение характерных точек границы	Координаты, м	
	X	Y
6	-14584.16	-70405.91
7	-14619.67	-70433.86
8	-14593.58	-70472.61
9	-14598.32	-70488.8
10	-14593.7	-70498.39
11	-14584.35	-70469.45
12	-14609.19	-70431.96
Условный номер земельного участка		:1059/001/3
Площадь земельного участка		884м ²
Обозначение характерных точек границы	Координаты, м	
	X	Y
13	-14703.45	-70381.8
14	-14731.36	-70382.97
15	-14731.19	-70354.94
16	-14704.92	-70353.82
17	-14705.18	-70348.43
18	-14732.93	-70351.67
19	-14732.83	-70393.62
20	-14701.42	-70419.15
Условный номер земельного участка		:1059/001/4
Площадь земельного участка		1319м ²
Обозначение характерных точек границы	Координаты, м	
	X	Y
21	-18914.6	-65463.16
22	-19444.48	-65378.86
23	-19571.53	-65375.32
24	-19627.31	-65371.08
25	-19651.8	-65377.18
26	-19652.15	-65376.13
27	-19627.26	-65369.71
28	-19622.89	-65369.89
29	-19444.54	-65377.12
30	-18914.34	-65461.77

Условный номер земельного участка		:1059/члвл (5)
Площадь земельного участка		146м ²
Обозначение характерных точек границы	Координаты, м	
	X	Y
31	-21548.66	-65108.06
32	-21577.56	-65095.91
33	-21602.16	-65095.68
Условный номер земельного участка		:1059/члвл (6)
Площадь земельного участка		2798м ²
Обозначение характерных точек границы	Координаты, м	
	X	Y
34	-22951.47	-65077.53
35	-22978.27	-65042.32
36	-23019.39	-65039.34
37	-23053.31	-65059.24
38	-23035.1	-65067.88
39	-23011.42	-65064.76
40	-22980.87	-65079.78
41	-22967.26	-65100
42	-22954.3	-65106.13
Условный номер земельного участка		:1059/члвл (7)
Площадь земельного участка		4063м ²
Обозначение характерных точек границы	Координаты, м	
	X	Y
43	-23332.35	-65023.55
44	-23339.69	-65022.75
45	-23983.4	-65206.97
46	-24009.26	-65183.67
47	-23991.67	-65218.17
Условный номер земельного участка		:1059/члвл (8)
Площадь земельного участка		48205м ²
Обозначение характерных точек границы	Координаты, м	
	X	Y
48	-24117.7	-65244.62
49	-24115.45	-65235.25
50	-24400.16	-65357.8
51	-25792.8	-65771.62
52	-26757.65	-66071.97
53	-26926.56	-66097.71
54	-27553.69	-66278.8
55	-27819.83	-66346.46
56	-27982.47	-66405.45
57	-28255.34	-66473.69
58	-28255.46	-66488.83
59	-28246.42	-66486.57
60	-27978.2	-66419.51
61	-27763.72	-66337.26
62	-27458.14	-66263.22
63	-26923.44	-66112.05

64	-26754.25	-66085.96
65	-26563.14	-66019.29
66	-26391.15	-65966.45
67	-24397.28	-65365.73
Условный номер земельного участка		:1059/eyl (9)
Площадь земельного участка		2404м ²
Обозначение характерных точек границы	Координаты, м	
	X	Y
68	-29620.2	-67442.4
69	-29631.6	-67442.5
70	-29732.58	-67547.31
71	-29876.06	-67603.66
72	-29851.57	-67602.85
73	-29727.99	-67554.32
Условный номер земельного участка		:1059/eyl (10)
Площадь земельного участка		2831м ²
Обозначение характерных точек границы	Координаты, м	
	X	Y
74	-30212.85	-67602.99
75	-30218.66	-67597.22
76	-30630.05	-67595.55
77	-30645.16	-67603.18
Условный номер земельного участка		:1059/eyl (11)
Площадь земельного участка		184м ²
Обозначение характерных точек границы	Координаты, м	
	X	Y
78	-31656.22	-68762.04
79	-31660.92	-68749.86
80	-31667.88	-68754.21
81	-31665.87	-68759.59
82	-31676.72	-68768.45
83	-31671.1	-68771.77
Условный номер земельного участка		:1059/eyl (12)
Площадь земельного участка		5257м ²
Обозначение характерных точек границы	Координаты, м	
	X	Y
84	-31668.3	-68750.7
85	-31713.9	-68612.3
86	-31713.58	-68494.67
87	-31721.58	-68199.83
88	-31732.34	-68209.83
89	-31726.21	-68448.78
90	-31719.84	-68618.59
91	-31675.09	-68735.16
Условный номер земельного участка		:1059/eyl (13)
Площадь земельного участка		2087м ²
Обозначение характерных точек границы	Координаты, м	
	X	Y

92	-31722.06	-68182.37
93	-31724.22	-68103.4
94	-31731.04	-67980.3
95	-31738.6	-67983.91
96	-31732.9	-68193.87
Условный номер земельного участка		:1059/чпу1 (14)
Площадь земельного участка		13м ²
Обозначение характерных точек границы	Координаты, м	
	X	Y
97	-31691.03	-68759.68
98	-31690.84	-68759.53
99	-31695.72	-68752.84
100	-31697.93	-68754.91
Условный номер земельного участка		:385/чпу1 (1)
Площадь земельного участка		29м ²
Обозначение характерных точек границы	Координаты, м	
	X	Y
1	-31688.36	-68785.29
2	-31693.69	-68781.9
3	-31695.94	-68783.67
4	-31693.52	-68789.33
Условный номер земельного участка		:385/чпу1 (2)
Площадь земельного участка		21м ²
Обозначение характерных точек границы	Координаты, м	
	X	Y
5	-31698.16	-68798.97
6	-31702.47	-68788.78
7	-31705.5	-68791.15
Условный номер земельного участка		:385/чпу1 (3)
Площадь земельного участка		167м ²
Обозначение характерных точек границы	Координаты, м	
	X	Y
8	-31707.73	-68800.47
9	-31711.81	-68796.13
10	-31734.74	-68814.06
11	-31729.01	-68817.15
Условный номер земельного участка		:385/чпу1 (4)
Площадь земельного участка		194м ²
Обозначение характерных точек границы	Координаты, м	
	X	Y
12	-31718.16	-68868.65
13	-31715.37	-68863.17
14	-31719.19	-68863.06
15	-31725.51	-68854.89
16	-31736.97	-68849.36
17	-31741.1	-68856.93
Условный номер земельного участка		:385/чпу1 (5)
Площадь земельного участка		650м ²

Обозначение характерных точек границы	Координаты, м	
	X	Y
18	-31723.74	-68879.64
19	-31729.41	-68876.76
20	-31750.79	-68869.33
21	-31773.71	-68866.95
22	-31774.01	-68862.96
23	-31787.99	-68859.85
24	-31786.48	-68872.23
25	-31727.28	-68886.6
Условный номер земельного участка		:385/чгу/ (6)
Площадь земельного участка		7523м ²
Обозначение характерных точек границы	Координаты, м	
	X	Y
26	-31900.19	-67505.31
27	-31899.52	-67496.29
28	-31898.84	-67486.35
29	-32029.43	-67465.16
30	-32031.04	-67467.2
31	-32076.39	-67474.02
32	-32086.42	-67455.86
33	-32275.83	-67425.12
34	-32435.38	-67455.51
35	-32437.75	-67463.83
36	-32274.69	-67433.94
37	-32081.98	-67478.37
Условный номер земельного участка		:385/чгу/ (7)
Площадь земельного участка		22231м ²
Обозначение характерных точек границы	Координаты, м	
	X	Y
38	-32515.34	-67440.91
39	-32527.29	-67453.94
40	-32599.12	-67702.18
41	-32976.9	-68130.76
42	-33223.82	-68156.63
43	-33246.53	-68136.57
44	-33443.3	-68159.05
45	-33930.96	-68234.86
46	-34271.96	-68246.92
47	-34681.02	-67855.7
48	-34701.68	-67852.16
49	-34714.05	-67850.03
50	-34684.19	-67864.25
51	-34275.16	-68255.06
52	-33930.15	-68242.86
53	-33442.36	-68167.2
54	-33248.94	-68144.93
55	-33226.61	-68165.02
56	-32973.18	-68138.47
57	-32592.4	-67707.37

Условный номер земельного участка		:385/чзчл/ (8)
Площадь земельного участка		1740м ²
Обозначение характерных точек границы	Координаты, м	
	X	Y
58	-34713.67	-67912.25
59	-34703.93	-67907.47
60	-34801.55	-67874.33
61	-34955.8	-67870.32
62	-34975.64	-67881.7
63	-34964.78	-67877.96
64	-34953.76	-67874.21
65	-34802.75	-67882.46
Условный номер земельного участка		:385/чзчл/ (9)
Площадь земельного участка		444м ²
Обозначение характерных точек границы	Координаты, м	
	X	Y
66	-34962.9	-67837.11
67	-35091.65	-67891.38
68	-35090.44	-67893.35
69	-35045.74	-67878.09
Условный номер земельного участка		:385/чзчл/ (10)
Площадь земельного участка		18448м ²
Обозначение характерных точек границы	Координаты, м	
	X	Y
70	-35162.24	-67900.51
71	-35206.32	-67873.42
72	-35406.11	-67861.91
73	-35425	-67860.83
74	-35425.38	-67860.77
75	-36223.78	-67738.19
76	-37223.18	-67778.07
77	-37281.31	-67841.87
78	-37212.33	-67786.45
79	-36224.23	-67747.49
80	-35425.21	-67869.42
81	-35210.87	-67878.52
Условный номер земельного участка		:385/чзчл/ (11)
Площадь земельного участка		570м ²
Обозначение характерных точек границы	Координаты, м	
	X	Y
82	-37322.76	-67679.49
83	-37334.57	-67661.08
84	-37335.52	-67717.31
85	-37373.63	-67755.5
86	-37333.73	-67733.96
87	-37333.38	-67684.47
Условный номер земельного участка		:385/чзчл/ (12)
Площадь земельного участка		28979м ²
Обозначение характерных точек границы	Координаты, м	

Обозначение характерных точек границы	X	Y
88	-37358.07	-67845.57
89	-37384.26	-67809.14
90	-37421.54	-67786.43
91	-37614.71	-67794.59
92	-38112.56	-67481.4
93	-38583.56	-67324.57
94	-38956.9	-67156.16
95	-39715.55	-66750.76
96	-39975.87	-66487.29
97	-40216.58	-66434
98	-40329.79	-66332.27
99	-40330.7	-66347.14
100	-40221.89	-66443.07
101	-39984.6	-66493.61
102	-39718.82	-66763.18
103	-38958.42	-67160.6
104	-38585.64	-67332.46
105	-38115.78	-67488.93
106	-37617	-67802.84
107	-37423.09	-67794.67
Условный номер земельного участка	:385/зуп/ (13)	
Площадь земельного участка	11271м ²	
Обозначение характерных точек границы	Координаты, м	
	X	Y
108	-40777.79	-66303.67
109	-40777.48	-66300.24
110	-40916.08	-66288.02
111	-41059.88	-66272.2
112	-41549.72	-66271.39
113	-41719.68	-66269.25
114	-42223	-66256.45
115	-42395.32	-66224.12
116	-42417.56	-66217.87
117	-42445.03	-66218.34
118	-42400.04	-66231.49
119	-42224.05	-66266.17
120	-41031.47	-66283.18
Условный номер земельного участка	:385/зуп/ (14)	
Площадь земельного участка	4666м ²	
Обозначение характерных точек границы	Координаты, м	
	X	Y
121	-42485.45	-66198.12
122	-42682.66	-66146.4
123	-42835.68	-66065.74
124	-42930	-66011.46
125	-42945.64	-65983.58
126	-42954.58	-65985.55
127	-42938.55	-66019.77
128	-42685.91	-66155.03
129	-42489	-66205.47

Условный номер земельного участка		:385/чзл/ (15)
Площадь земельного участка		201м ²
Обозначение характерных точек границы	Координаты, м	
	X	Y
130	-42972.14	-65856.95
131	-43000.95	-65826.97
132	-42982.35	-65860.27
Условный номер земельного участка		:385/чзл/ (16)
Площадь земельного участка		3336м ²
Обозначение характерных точек границы	Координаты, м	
	X	Y
133	-43023.12	-65873.41
134	-43010.44	-65869.32
135	-43036.95	-65821.87
136	-43428.32	-65456.47
137	-43434.58	-65454.73
138	-43042.9	-65826.4
Условный номер земельного участка		:385/чзл/ (17)
Площадь земельного участка		3268м ²
Обозначение характерных точек границы	Координаты, м	
	X	Y
139	-43122.48	-65700.63
140	-43187.4	-65633.15
141	-43680.42	-65164.9
142	-43683	-65167.91
143	-43683.51	-65168.5
Условный номер земельного участка		:385/чзл/ (18)
Площадь земельного участка		39353м ²
Обозначение характерных точек границы	Координаты, м	
	X	Y
144	-43876.95	-65043.7
145	-44079.93	-64899.42
146	-44685.74	-64114.86
147	-45224.98	-64095.83
148	-45229.68	-64095.67
149	-45230.3	-64095.58
150	-45621.98	-64046.71
151	-45879.93	-63791.05
152	-46134.91	-63699.86
153	-46539.26	-63698.97
154	-47052.32	-63719.68
155	-47301.79	-63728.07
156	-47742.94	-63734.04
157	-47742.71	-63743.52
158	-47277.37	-63736.89
159	-46135.7	-63707.48
160	-45883.37	-63797.62
161	-45624.37	-64054.73
162	-45228.87	-64103.28

163	-44688.88	-64122.39
164	-44085.25	-64904.63
165	-44038.54	-64937.83
166	-44035.1	-64931.87
167	-43877.02	-65043.79
Условный номер земельного участка		:385/001/ (19)
Площадь земельного участка		1873м ²
Обозначение характерных точек границы	Координаты, м	
	X	Y
168	-47892.58	-63742.97
169	-47892.71	-63736.06
170	-48143.12	-63739.45
171	-48145.13	-63747.46
Условный номер земельного участка		:385/001/ (20)
Площадь земельного участка		14544м ²
Обозначение характерных точек границы	Координаты, м	
	X	Y
172	-48436.4	-63675.02
173	-48434.07	-63665.89
174	-48537.12	-63639.14
175	-48963.5	-63121.16
176	-49831.57	-62926.82
177	-49864.61	-62980.54
178	-49820.24	-62938.09
179	-48966.14	-63129.33
180	-48541.93	-63647.74
Условный номер земельного участка		:385/001/ (21)
Площадь земельного участка		1991м ²
Обозначение характерных точек границы	Координаты, м	
	X	Y
181	-49574.13	-62954.99
182	-49780.88	-62897.24
183	-49849.86	-62877.85
184	-49835.83	-62896.31
Условный номер земельного участка		:385/001/ (22)
Площадь земельного участка		30499м ²
Обозначение характерных точек границы	Координаты, м	
	X	Y
185	-49983.85	-62902.52
186	-49991.94	-62890.78
187	-50493.47	-62778.3
188	-50730.41	-62801.98
189	-50855.09	-62784.54
190	-51632.4	-62651.29
191	-52167	-62511.52
192	-52362.45	-62388.25
193	-52939.65	-62690.89
194	-53364.98	-62629.92
195	-53365.21	-62636.66

196	-52937.21	-62698.92
197	-52551.64	-62496.23
198	-52546.49	-62499.63
199	-52542.89	-62497.84
200	-52542.38	-62491.2
201	-52457.45	-62446.72
202	-52310.92	-62428.23
203	-52253.43	-62464.5
204	-52231.29	-62490.21
205	-52208.35	-62495
206	-52170.14	-62517.73
207	-51983.6	-62572.19
208	-51633.57	-62657.96
209	-50732.61	-62809.2
210	-50493.73	-62788.95
Условный номер земельного участка		:385/чпу1 (23)
Площадь земельного участка		10442м ²
Обозначение характерных точек границы	Координаты, м	
	X	Y
211	-50665.04	-62764.95
212	-50733.2	-62765.1
213	-51118.77	-62699.69
214	-51628.63	-62620.64
215	-52140.45	-62487.03
216	-52361.21	-62352.43
217	-52717.57	-62537.09
218	-52946.18	-62659.27
219	-53364.09	-62599.29
220	-53364.13	-62600.79
221	-52945.49	-62661.44
222	-52360.97	-62355.11
223	-52156.82	-62484.42
224	-51629.11	-62622.65
225	-50733.69	-62771.33
Условный номер земельного участка		:385/чпу1 (24)
Площадь земельного участка		19496м ²
Обозначение характерных точек границы	Координаты, м	
	X	Y
226	-54471.44	-62772.81
227	-54470.44	-62770.53
228	-54686.67	-62464.02
229	-54763.67	-62361.9
230	-54949.13	-61804.76
231	-55975.29	-61707.79
232	-56446.52	-61657.8
233	-57733.7	-61692.93
234	-57787.32	-61606.08
235	-57794.35	-61600.59
236	-57733.2	-61698.77
237	-56761.72	-61677.45
238	-56448.42	-61660.59

239	-55975.63	-61713.2
240	-54950.84	-61806.42
241	-54765.3	-62363.51
Условный номер земельного участка		:385/чпв/ (25)
Площадь земельного участка		171м ²
Обозначение характерных точек границы	Координаты, м	
	X	Y
242	-54681.38	-62519.59
243	-54687.24	-62511.42
244	-54704.13	-62487.89
245	-54702.33	-62505.42
Условный номер земельного участка		:385/чпв/ (26)
Площадь земельного участка		1165м ²
Обозначение характерных точек границы	Координаты, м	
	X	Y
246	-54965.31	-61835.2
247	-54967.76	-61827.77
248	-55188.25	-61807.75
249	-55184.22	-61811.58
Условный номер земельного участка		:385/чпв/ (27)
Площадь земельного участка		521м ²
Обозначение характерных точек границы	Координаты, м	
	X	Y
250	-56301.57	-61703.36
251	-56294.35	-61700.68
252	-56438.27	-61684.66
253	-56430.84	-61689.63
Условный номер земельного участка		:385/чпв/ (28)
Площадь земельного участка		31063м ²
Обозначение характерных точек границы	Координаты, м	
	X	Y
254	-59347.33	-61770.9
255	-59892.08	-61848.28
256	-60181.58	-61852.54
257	-60573.57	-61855.96
258	-60649.44	-61866.78
259	-61064.65	-61861.88
260	-61095.11	-61872.71
261	-60307.45	-61880.67
262	-59846.87	-61870.5
Условный номер земельного участка		:385/чпв/ (29)
Площадь земельного участка		24535м ²
Обозначение характерных точек границы	Координаты, м	
	X	Y
263	-62287.31	-61777.62
264	-62403.16	-61761.69
265	-62447.85	-61827.02
266	-63190.15	-61731.88

267	-63504.76	-61720.9
268	-63978.22	-61669.31
269	-64184.28	-61697.32
270	-64458.89	-61610.12
271	-64990.01	-61537.01
272	-64982.84	-61521.37
273	-64985.99	-61518.92
274	-65003.74	-61535.38
275	-66033.76	-61393.66
276	-66248.28	-61417.45
277	-66253.71	-61410.1
278	-66267.27	-61409.43
279	-66345.53	-61415.63
280	-66538.86	-61469.1
281	-66617.34	-61507.14
282	-66614.74	-61517.51
283	-66317.59	-61429.25
284	-66035.71	-61397.89
285	-64461.08	-61613.63
286	-64185.81	-61701.08
287	-63980.13	-61673.31
288	-63506.84	-61724.09
289	-63191	-61736.61
290	-62444.87	-61832.41
291	-62402.72	-61769.09
Условный номер земельного участка		:385/001/ (30)
Площадь земельного участка		0,21м ²
Обозначение характерных точек границы	Координаты, м	
	X	Y
292	-64988.56	-61564.37
293	-64988.63	-61564.36
294	-64991.06	-61564.03
295	-64989.14	-61564.45
Условный номер земельного участка		:385/001/ (31)
Площадь земельного участка		61м ²
Обозначение характерных точек границы	Координаты, м	
	X	Y
296	-65344.5	-61520.72
297	-65330.45	-61517.53
298	-65354.2	-61514.27
Условный номер земельного участка		:385/001/ (32)
Площадь земельного участка		613м ²
Обозначение характерных точек границы	Координаты, м	
	X	Y
299	-66355.53	-61464.33
300	-66499.86	-61507.21
301	-66490.33	-61507.27
302	-66448.06	-61495.43
303	-66404.11	-61485.12
304	-66365.67	-61472.31

Условный номер земельного участка		:385/чгчл/ (33)
Площадь земельного участка		73м ²
Обозначение характерных точек границы	Координаты, м	
	X	Y
305	-66719.64	-61608
306	-66727.82	-61619.85
307	-66711.77	-61614.48
Условный номер земельного участка		:385/чгчл/ (34)
Площадь земельного участка		5153м ²
Обозначение характерных точек границы	Координаты, м	
	X	Y
308	-66738.94	-61595.82
309	-66733.96	-61588.57
310	-67305.64	-61537.4
311	-67631.74	-61740.12
312	-67683.01	-61739.69
313	-67737.26	-61724.75
314	-67714.16	-61743.74
315	-67633.88	-61744.54
316	-67307.69	-61541.8
Условный номер земельного участка		:385/чгчл/ (35)
Площадь земельного участка		8506м ²
Обозначение характерных точек границы	Координаты, м	
	X	Y
317	-67832.84	-61799.21
318	-67835.06	-61795.21
319	-67891.61	-61785.57
320	-68216.87	-61821.64
321	-68440.64	-61963.99
322	-69206.1	-62322.13
323	-69274.94	-62409.2
324	-69198.7	-62325.41
325	-68434.88	-61968.04
326	-68217.63	-61826.18
327	-67889.54	-61789.53
Условный номер земельного участка		:385/чгчл/ (36)
Площадь земельного участка		1523м ²
Обозначение характерных точек границы	Координаты, м	
	X	Y
328	-67819.84	-61742.71
329	-67816.71	-61738.63
330	-67892.37	-61737.7
331	-68212.54	-61773.17
332	-68209.33	-61776.42
333	-67894.82	-61741.96

1. Местоположение, границы и площади проектируемого лесного участка

Субъект Российской Федерации	Сахалинская область
Муниципальное образование	"Городской округ Ногликский"
Категория земель	Лесной фонд
Вид собственности (лесоаренда)	Ногликское
Участковое лесничество, урочище	Чаинское участковое лесничество
Квартал, лесотаксационный выдел/часть лесотаксационного выдела	74 (ч.к. 3,10,17,18,19,21,22,25,28), 98 (ч.к.4,6,7,9,10,11,18,21,26,27), 118(ч.к. 2,4,7,14,18,21,28,31,36,39,45,46,64,68,70,74,77,88,76), 143(ч.к. 5,6,7,11,30,33,34,34,34,45,54,58,69,70,75,76), 168(ч.к. 5,13,33,39,44,46,47), 194(ч.к. 59), 196(ч.к.30,146,148,152), 197(ч.к. 1,2,13,14), 215(ч.к. 12,13,20,46,47,50,52,64,65,68,99), 234(ч.к. 7,9,15,21,22,23,24,34,52), 252(ч.к. 12,15,27,31,40,55,57,67,68,84,87), 314(ч.к.58,61,75,82,88,120,132,133,134,135,171,173), 337(ч.к. 40), 375(ч.к. 34,39,40,41), 277(ч.к. 24,37,41,74,75,79), 298(ч.к.4,5,7), 343(ч.к.52), 348(ч.к.28,39), 350(ч.к.18,19,20,65), 418(ч.к. 8,9,26,47,49,51)
Целевое назначение лесов, Участковое лесничество, урочище	Эксплуатационные Ногликское, ч.1 участковое лесничество
Квартал, лесотаксационный выдел/часть лесотаксационного выдела	47(ч.к.9,28); 83(ч.к.11,12)
Целевое назначение лесов, Категория защитности лесов	Эксплуатационные леса, верескостранные полосы лесов
Площадь проектируемого лесного участка, га	35,6902 га.

Местоположение и границы лесного участка указаны на схеме расположения проектируемого лесного участка.

Исходный кадастровый номер: **65:22:0000000:1551/ч.к.1; 65:22:0000000:1552/ч.к.1; 65:22:0000000:1555/ч.к.1; 65:22:0000000:44/ч.к.1**

2. Целевое назначение лесов

В соответствии с приказом Федерального агентства лесного хозяйства от 09.12.2008 №380 "Об определении количества лесничества на территории Сахалинской области и установлении их границ" на территории Сахалинской области Чаинское участковое лесничество входит в состав Ногликского лесничества. На момент проектирования лесного участка, на территории Ногликского лесничества распространяются действия лесохозяйственного регламента, утвержденного приказом министерства лесного и охотничьего хозяйства Сахалинской области от 30.07.2018 №35-п "Об утверждении лесохозяйственных регламентов лесничества".

Леса на территории Сахалинской области в соответствии со ст. 8 Федерального закона от 04.12.2006 № 201-ФЗ "О введении в действие Лесного кодекса Российской Федерации" отнесены к защитным и эксплуатационным лесам, что отражено в Лесном плане Сахалинской области, утвержденном Указом губернатора Сахалинской области от 08.02.2019 № 7 в лесохозяйственном регламенте Ногликского лесничества.

Согласно указанным документам лесного планирования квартал 74(ч.к.3,10,17,18,19,21,22,25,28);98(ч.к.4,6,7,9,10,15,18,21,26,27); 118(ч.к.2,4,7,14,18,21,28,31,36,39,45,46,64,68,70,74,77,88,76); 143(ч.к.5,6,7,11,30,33,34,45,54,58,69,70,75,76);168(ч.к.5,13,33,39,44,46,47);194(ч.к.54,59); 197(ч.к.1,2,13,14);215(ч.к.12,13,20,46,47,50,52);234(ч.к.7,9,15,21,22,23,24,34,52); 252(ч.к.12,15,27,31,40,55,57,60,67,68,84,87); 196(ч.к.36,38,39,40,39,30);194(ч.к.54,59); 314(ч.к.58,61,75,82,88,120,132,133,134,135);337(ч.к.40);350(ч.к.65);375(ч.к.34,39,40,41); 314 (ч.к.61,82) Чаинское участковое лесничество и в кварталах 47(ч.к. 9,28), 83(ч.к.11,12)Ногликское ч.1 участковое лесничество, в которых расположен проектируемый лесной участок относятся к верескостранные полосы лесов, эксплуатационным лесам.

3. Количественные и качественные характеристики проектируемого лесного участка

Количественные и качественные характеристики проектируемого лесного участка составляются на основании данных государственного лесного реестра Ногликского лесничества и необходимости натурального обследования.

Таблица 1. Распределение земель

Общая площадь, га	в том числе									
	лесные земли					не лесные земли				
	лесные участки - всего	в том числе покрытые лесными культурами	лесные участки, кх, плантан	не лесные участки - всего	итого	дороги	просеки	болота	другие	итого
1	2	3	4	5	6	7	8	9	10	11
Эксплуатационные леса										
28,9006	7,7196	-	-	10,9380	18,6576	0,0319	0,0221	2,4928	7,7762	10,323
Верескостранные полосы лесов										
6,6910	1,2868	-	-	1,9979	2,8847	-	-	0,1847	3,6216	3,8063
Защитные леса вдоль дорог										
0,0186	0,0186	-	-	0,0186	0,0186	-	-	-	-	-
35,6902	9,0864	-	-	12,5359	21,5609	0,0319	0,0221	2,6775	11,3978	14,1293

Таблица 2. Характеристика высаженных прорежуемого лесного участка

Участковое лесничество/угодья (при наличии)	Номер маргала	Номер выдела		Состав насаждения или характеристика лесного участка при отсутствии насаждений	Площадь (га)/зона древесины при наличии (куб.м)	в том числе по группам возраста деревьев (куб.м/га)			
		3	4			Молодняк	Средневоз- растные	Приспеваю- щие	Спелые и перестойны- е
1	2	3	4	5	6	7	8	9	10
45:22:000000:1551/лзУ 1									
Чайнинское	74	ч.в.	3	10Л	0,1226	1	0,1226/1		
Чайнинское	74	ч.в.	10	10Л	1,8183	1	1,8183/1		
Чайнинское	74	ч.в.	17	пустырь	0,1310				
Чайнинское	74	ч.в.	18	пустырь	0,0873				
Чайнинское	74	ч.в.	19	пустырь	0,0745				
Чайнинское	74	ч.в.	21	пустырь	0,0611				
Чайнинское	74	ч.в.	22	9ЛПБ	0,2750	1	0,2750/1		
Чайнинское	74	ч.в.	25	просека квартальной, ш.4м	0,0059				
Чайнинское	74	ч.в.	28	трубопровод, ш.50м	0,0275				
Чайнинское	98	ч.в.	4	пустырь	0,6685				
Чайнинское	98	ч.в.	6	пустырь	0,0673				
Чайнинское	98	ч.в.	7	пустырь	0,5117				
Чайнинское	98	ч.в.	9	пустырь	0,0496				
Чайнинское	98	ч.в.	10	пустырь	0,0079				
Чайнинское	98	ч.в.	15	болото	0,1039				
Чайнинское	98	ч.в.	18	10Л	0,0300	2			0,0300/2
Чайнинское	98	ч.в.	21	нефтепровод, ш.50м	0,2341				
Чайнинское	98	ч.в.	26	пустырь	0,0034				
Чайнинское	98	ч.в.	27	трубопровод, ш.50м	0,0199				
Чайнинское	118	ч.в.	2	10Л	0,0519	4			0,0519/4
Чайнинское	118	ч.в.	4	пустырь	0,0863				
Чайнинское	118	ч.в.	7	пустырь	0,0095				
Чайнинское	118	ч.в.	14	пустырь	1,2971				
Чайнинское	118	ч.в.	18	пустырь	0,0728				
Чайнинское	118	ч.в.	21	пустырь	0,4338				
Чайнинское	118	ч.в.	28	пустырь	0,1221				
Чайнинское	118	ч.в.	31	9ЛПБ	0,1263	3	0,1263/3		
Чайнинское	118	ч.в.	36	9ЛПБ	0,2485	5	0,2485/5		
Чайнинское	118	ч.в.	39	пустырь	0,1706				
Чайнинское	118	ч.в.	45	пустырь	0,054				
Чайнинское	118	ч.в.	46	10Л	1,4414	29	1,4414/29		
Чайнинское	118	ч.в.	64	пустырь	0,0064				
Чайнинское	118	ч.в.	68	п/дорога лесовосстановления	0,0095				
Чайнинское	118	ч.в.	70	п/дорога лесовосстановления	0,0075				
Чайнинское	118	ч.в.	74	трубопровод, ш.70м	0,1168				
Чайнинское	118	ч.в.	77	пустырь	0,0458				
Чайнинское	118	ч.в.	88	нефтепровод, ш.50м	0,1974				
Чайнинское	118	ч.в.	76	просека квартальной, ш.3м	0,0025				
итого					8,8007	46	4,0321/40		0,0829/6
45:22:000000:1552/лзУ 1									
Чайнинское	143	ч.в.	5	пустырь	0,0544				
Чайнинское	143	ч.в.	6	10Л	0,1069	2	0,1069/2		
Чайнинское	143	ч.в.	7	10Л	0,0696	1	0,0696/1		
Чайнинское	143	ч.в.	11	пустырь	0,0369				
Чайнинское	143	ч.в.	30	пустырь	0,3865				
Чайнинское	143	ч.в.	33	пустырь	0,0883				
Чайнинское	143	ч.в.	34	пустырь	0,218				
Чайнинское	143	ч.в.	45	8ЛПБ	0,1511	14			0,1511/14
Чайнинское	143	ч.в.	54	пустырь	0,0977				
Чайнинское	143	ч.в.	58	пустырь	0,4396				
Чайнинское	143	ч.в.	69	нефтепровод, ш.50м	0,3573				
Чайнинское	143	ч.в.	70	ЛЭП, ш. 20м	0,0095				
Чайнинское	143	ч.в.	75	трубопровод, ш.50м	0,0402				
Чайнинское	143	ч.в.	76	просека квартальной, ш.4м	0,0041				
Чайнинское	168	ч.в.	5	пустырь	1,9431				
Чайнинское	168	ч.в.	13	пустырь	0,0861				
Чайнинское	168	ч.в.	33	пустырь	0,0412				
Чайнинское	168	ч.в.	39	пустырь	0,1905				
Чайнинское	168	ч.в.	44	нефтепровод, ш. 30м	0,2993				
Чайнинское	168	ч.в.	46	просека квартальной, ш.4м	0,0032				
Чайнинское	168	ч.в.	47	ЛЭП, ш. 20м	0,6127				
Чайнинское	194	ч.в.	59	ЛЭП, ш.20м	0,0158				
Чайнинское	197	ч.в.	1	пустырь	0,6993				
Чайнинское	197	ч.в.	2	10Л	0,1383	1	0,1383/1		
Чайнинское	197	ч.в.	13	нар.земли	0,3391				
Чайнинское	197	ч.в.	14	10Л	0,4817	19			0,4817/19
Чайнинское	215	ч.в.	12	пустырь	0,5290				
Чайнинское	215	ч.в.	13	пустырь	0,0958				
Чайнинское	215	ч.в.	20	пустырь	1,4533				
Чайнинское	215	ч.в.	46	нефтепровод, ш.30м	0,826				
Чайнинское	215	ч.в.	47	ЛЭП, ш.20м	0,1668				
Чайнинское	215	ч.в.	50	ЛЭП, ш.20м	0,0414				
Чайнинское	215	ч.в.	52	п/дорога, лесовосстановления, ш. 6м	0,0007				
Чайнинское	215	ч.в.	64	пустырь	0,37847				

Чайнинское	215	ч.в.	65	пустырь	0.00877					
Чайнинское	215	ч.в.	68	пустырь	0.0792					
Чайнинское	215	ч.в.	99	пустырь	0.01533					
Чайнинское	234	ч.в.	7	пустырь	0.2538					
Чайнинское	234	ч.в.	9	болото	0.3437					
Чайнинское	234	ч.в.	15	10Л	1.3755	69			1.3755/69	
Чайнинское	234	ч.в.	21	болото	1.5199					
Чайнинское	234	ч.в.	22	10Л	0.3291	16		0.3291/16		
Чайнинское	234	ч.в.	23	болото	0.3166					
Чайнинское	234	ч.в.	24	10Кс	0.0406	3		0.0406/3		
Чайнинское	234	ч.в.	34	болото	0.3126					
Чайнинское	234	ч.в.	52	ш/дорога лесовосстан. ш.6м	0.0136					
Чайнинское	252	ч.в.	12	10Кс	0.1701		7	0.1701/7		
Чайнинское	252	ч.в.	15	10Л	0.278	56				0.2780/56
Чайнинское	252	ч.в.	27	10Л	0.3393	75				0.3393/75
Чайнинское	252	ч.в.	31	болото	0.0645					
Чайнинское	252	ч.в.	40	10Л	0.0001	0	0.0001/0			
Чайнинское	252	ч.в.	55	нефтепровод ш.30м	0.279					
Чайнинское	252	ч.в.	57	нефтепровод ш.30м	0.3993					
Чайнинское	252	ч.в.	67	10Л	0.1652	33				0.1652/33
Чайнинское	252	ч.в.	68	10Л	0.1286	26				0.1286/26
Чайнинское	252	ч.в.	84	нефтепровод ш.30м	0.4383					
Чайнинское	252	ч.в.	87	нефтепровод ш.30м	0.1459					
итого					17,4190	322	0.3149/4	1.0215/45	1.3755/69	1.0622/204
65:22:000000:1555 ч/у 1										
Чайнинское	194	ч.в.	59	ЛЭП, ш.20м	0.0633					
Чайнинское	196	ч.в.	30	пустырь	0.0597					
Чайнинское	196	ч.в.	146	трубопровод ш.30м	0.5573					
Чайнинское	196	ч.в.	148	ЛЭП, ш.20м	0.6338					
Чайнинское	196	ч.в.	152	просек кварцита ш.4м	0.0062					
Чайнинское	314	ч.в.	58	трубопровод ш.50м	0.1698					
Чайнинское	314	ч.в.	173	ЛЭП, ш.40м	1.0467					
Чайнинское	314	ч.в.	75	пустырь	1.0027					
Чайнинское	314	ч.в.	171	пустырь	0.0578					
Чайнинское	314	ч.в.	88	пустырь	0.0617					
Чайнинское	314	ч.в.	120	пустырь	0.0576					
Чайнинское	314	ч.в.	122	пустырь	0.091					
Чайнинское	314	ч.в.	123	пустырь	0.0722					
Чайнинское	314	ч.в.	124	пустырь	0.068					
Чайнинское	314	ч.в.	132	ЛЭП, ш.40м	0.22					
Чайнинское	314	ч.в.	133	трубопровод ш.50м	0.133					
Чайнинское	314	ч.в.	134	трубопровод ш.50м	0.017					
Чайнинское	314	ч.в.	135	трубопровод ш.50м	0.0547					
Чайнинское	337	ч.в.	40	трубопровод ш.50м	0.5517					
Чайнинское	350	ч.в.	65	нефтепровод ш.50м	0.0036					
Чайнинское	375	ч.в.	34	пустырь	0.0516					
Чайнинское	375	ч.в.	39	ЛЭП, ш.40м	0.0376					
Чайнинское	375	ч.в.	40	нефтепровод ш.50м	0.012					
Чайнинское	375	ч.в.	41	нефтепровод ш.50м	0.7116					
Чайнинское	314	ч.в.	82	пустырь	0.0514					
Чайнинское	337	ч.в.	40	трубопровод ш.50м	0.0037					
итого					5.7977					
65:22:000000:144 ч/у 1										
Чайнинское	252	ч.в.	57	нефтепровод ш.30м	0.4017					
Чайнинское	252	ч.в.	87	нефтепровод ш.30м	0.1453					
Чайнинское	277	ч.в.	24	10Л	0.2804	14			0.2804/14	
Чайнинское	277	ч.в.	29	10Л	0.0182	1	0.0182/1			
Чайнинское	277	ч.в.	37	нефтепровод ш.30м	0.082					
Чайнинское	277	ч.в.	41	ш/дорога лесовосстан. ш.6м	0.0006					
Чайнинское	277	ч.в.	74	нефтепровод ш.30м	0.0674					
Чайнинское	277	ч.в.	75	нефтепровод ш.30м	0.0418					
Чайнинское	298	ч.в.	4	б/л4Б6	0.1221	2	0.1221/2			
Чайнинское	298	ч.в.	5	б/л4Б6	0.0663	0	0.0663/0			
Чайнинское	298	ч.в.	7	ЛЭП, ш.40м	0.3907					
Чайнинское	314	ч.в.	61	ЛЭП ш.40м	0.149					
Чайнинское	343	ч.в.	32	нефтепровод ш.50м	0.1854					
Чайнинское	348	ч.в.	28	10Л	0.0001	0				
Чайнинское	348	ч.в.	39	просек кварцита	0.0001					
Чайнинское	350	ч.в.	18	редан	0.0485					
Чайнинское	350	ч.в.	19	пустырь	0.029					
Чайнинское	350	ч.в.	20	пустырь	0.0467					
Чайнинское	350	ч.в.	65	нефтепровод ш.50м	0.6023					
Чайнинское	418	ч.в.	8	10Кс	0.1701	10		0.1701/10		
Чайнинское	418	ч.в.	9	10Кс	0.0924	6		0.0924/6		
Чайнинское	418	ч.в.	36	10Кс	0.0186	1		0.0186/1		
Чайнинское	418	ч.в.	47	нефтепровод ш.50м	0.0425					
Чайнинское	418	ч.в.	49	ЛЭП, ш.40м	0.0385					
Чайнинское	418	ч.в.	51	нефтепровод ш.50м	0.2491					
итого					5.2888	34	0.2067/3	0.2811/17	0.2804/14	
65:22:000000:1544 ч/у 1										
Ноглинское, ч.1	47	ч.в.	9	10Л	0.2813	25				0.2813/25
Ноглинское, ч.1	47	ч.в.	28	болото	0.0163					
Ноглинское, ч.1	83	ч.в.	11	10Л	0.0756	4		0.0756/4		
Ноглинское, ч.1	83	ч.в.	12	10Л	0.0088	0			0.0088/0	
итого					0.384	29		0.0756/4	0.2921/25	

Всего	35,6902	431	4,5537/47	1,3026/62	1,7315/87	1,4372/235
-------	---------	-----	-----------	-----------	-----------	------------

Таблица 3. Средние таксационные показатели насаждений проектируемого лесного участка

Целивое назначение лесов	Хозяйство, преобладающий пород	Состав насаждений	Возраст	Боковой	Полнота	Средний запас древесины (куб м/га)		
						Среднего растные	Приспособ шле	Спелые и перестойные
1	2	3	4	5	6	7	8	9
Эксплуатационные	хвойное, П	10Л	88	5/5А	0,5	47	50	163
Эксплуатационные	хвойное, П	10Кс	74	5Б	0,6	60	-	-

Таблица 4. Виды и объемы использования лесов на проектируемом лесном участке

Целивое назначение лесов	Хозяйство (хвойное, твердолиственное, миколоеветовое)	Площадь, (га)	Единица измерения	Объемы использования лесов (миллион лесных ресурсов)
1	2	3	4	5
Вид использования лесов - строительство, реконструкция, эксплуатация линейных объектов				
Цель предоставления лесного участка - строительство, реконструкция, эксплуатация линейного объекта "Нефтепровод "НИС Сабо - УПН Даг"				
Эксплуатационные	хвойное	35,6902	га	-
Итого:		35,6902	га	-

4. Виды разрешенного использования лесов на проектируемом лесном участке

Лесохозяйственным регламентом Ноглинского лесничества в кварталах 74 (ч.в. 3,10,17,18,19,21,22,25,28), 98 (ч.в.4,6,7,9,10,15,18,21,26,27), 118(ч.в. 2,4,7,14,18,21,28,31,36,39,45,46,64,68,70,74,77,88,76), 143(ч.в. 5,6,7,11,30,33,34,34,34,45,54,58,69,69,70,76,75,76), 168(ч.в. 5,13,33,39,44,46,47), 194(ч.в. 59), 196(ч.в.30,146,148,152), 197(ч.в. 1,2,13,14), 215(ч.в. 12,13,20,46,47,50,52,64,65,68,99), 234(ч.в. 7,9,15,21,22,23,24,34,52), 252(ч.в. 12,15,27,31,40,55,57,67,68,84,87), 314(ч.в.58,61,75,82,88,120,122,123,124,132,133,134,135,171,173), 337(ч.в. 40), 375(ч.в. 34,39,40,41), 277(ч.в. 24,37,41,74,75,79), 298(ч.в.4,5,7), 343(ч.в.32), 348(ч.в.28,39), 350(ч.в.18,19,20,65), 418(ч.в. 8,9,36,47,49,51) Чайкинского участкового лесничества и в кварталах 47(ч.в. 9,38), 83(ч.в.11,12) Ноглинское, ч.1 участковое лесничество в проектируемом лесном участке установлены следующие виды разрешенного использования лесов:

- Заготовка древесины;
- Заготовка живицы;
- Заготовка и сбор древесных лесных ресурсов;
- Заготовка лесных ресурсов и сбор лекарственных растений;
- Осуществление видов деятельности в сфере охотничьего хозяйства;
- Ведение сельского хозяйства;
- Осуществление научно-исследовательской, образовательной деятельности;
- Осуществление рекреационной деятельности (все);
- Создание лесных плантаций и их эксплуатация (кроме части кварталов 98, 118, 143, 168, 194, 215, 234, 350, 418 Чайкинского участкового лесничества, кварталов 47, 83 Ноглинского участкового лесничества, ч.1);
- Выращивание лесных плодовых, ягодных, лекарственных растений, лекарственных растений (кроме части кварталов 98, 118, 143, 168, 194, 215, 234, 350, 418 Чайкинского участкового лесничества, кварталов 47, 83 Ноглинского участкового лесничества, ч.1);
- Осуществление геологического изучения недр, разведки и добычи полезных ископаемых;
- Строительство, реконструкция и эксплуатация линейных объектов;
- Переработка древесины и иных лесных ресурсов (кроме части кварталов 98, 118, 143, 168, 194, 215, 234, 350, 418 Чайкинского участкового лесничества, кварталов 47, 83 Ноглинского участкового лесничества, ч.1);
- Осуществление религиозной деятельности.

5. Сведения об обременениях проектируемого лесного участка

По данным государственного лесного реестра Квартал 98, часть выдела 7 имеет обременение по ДАЛУ №66 от 21.05.20г. ООО «РН-СыктывкарНИИВнедрнефть». Выполнение исполнительских работ, до 20.04.2021г. Квартал 143 (часть выдела 69) имеет обременение по ДАЛУ №8 от 10.01.20г. ООО «РН-СыктывкарНИИВнедрнефть». Выполнение исполнительских работ, до 09.12.2020г.

6. Сведения об ограничениях использования лесов

С учетом целивого назначения и правового режима лесов, установленного лесным законодательством Российской Федерации, лесохозяйственным регламентом Ноглинского лесничества предусмотрены следующие ограничения в использовании лесов: не имеют

7. Сведения о наличии зданий, сооружений, объектов, связанных с созданием лесной инфраструктуры и объектов, не связанных с созданием лесной инфраструктуры на проектируемом участке

Таблица 5

№ п/п	Участковое лесничество (при наличии)	Номер квартала	Номер выдела	Площадь объекта, (га)	Наименование объекта
1	2	3	4	5	6
Объекты, не связанные с созданием лесной инфраструктуры					
1	Чайкинское	143	70	0,0095	ЛЭП, ш. 20м
2	Чайкинское	168	47	0,6127	ЛЭП, ш. 20м
3	Чайкинское	194	59	0,0158	ЛЭП, ш. 20м
4	Чайкинское	215	47	0,1668	ЛЭП, ш. 20м
5	Чайкинское	215	50	0,0414	ЛЭП, ш. 20м
6	Чайкинское	196	148	0,6338	ЛЭП, ш. 20м
7	Чайкинское	194	59	0,0633	ЛЭП, ш. 20м
8	Чайкинское	314	173	1,0467	ЛЭП, ш. 40м
9	Чайкинское	314	132	0,22	ЛЭП, ш. 40м
10	Чайкинское	375	39	0,0376	ЛЭП, ш. 40м
11	Чайкинское	314	61	0,149	ЛЭП, ш. 40м
12	Чайкинское	298	7	0,3907	ЛЭП, ш. 40м

13	Чайнинское	418	49		0.0385	ЛЭП, ш.40м
14	Чайнинское	74	28		0.0275	трубопровод, ш.50м
15	Чайнинское	98	21		0.2341	нефтепровод, ш.50м
16	Чайнинское	98	27		0.0199	трубопровод, ш.50м
17	Чайнинское	118	74		0.1168	трубопровод, ш.50м
18	Чайнинское	118	88		0.1974	нефтепровод, ш.50м
19	Чайнинское	143	69		0.3573	нефтепровод, ш.50м
20	Чайнинское	143	75		0.0402	трубопровод, ш.50м
21	Чайнинское	168	44		0.2993	нефтепровод, ш.30м
22	Чайнинское	215	46		0.826	нефтепровод, ш.30м
23	Чайнинское	252	55		0.279	нефтепровод, ш.30м
24	Чайнинское	252	57		0.3993	нефтепровод, ш.30м
25	Чайнинское	252	84		0.4383	нефтепровод, ш.30м
26	Чайнинское	252	87		0.1459	нефтепровод, ш.30м
27	Чайнинское	196	146		0.5573	трубопровод, ш.30м
28	Чайнинское	314	58		0.1698	трубопровод, ш.50м
29	Чайнинское	314	133		0.135	трубопровод, ш.50м
30	Чайнинское	314	134		0.017	трубопровод, ш.50м
31	Чайнинское	314	135		0.0547	трубопровод, ш.50м
32	Чайнинское	337	40		0.5517	трубопровод, ш.50м
33	Чайнинское	350	65		0.0036	нефтепровод, ш.50м
34	Чайнинское	375	40		0.012	нефтепровод, ш.50м
35	Чайнинское	375	41		0.7116	нефтепровод, ш.50м
36	Чайнинское	337	40		0.0037	трубопровод, ш.50м
37	Чайнинское	252	57		0.4017	нефтепровод, ш.30м
38	Чайнинское	252	87		0.1453	нефтепровод, ш.30м
39	Чайнинское	277	37		0.082	нефтепровод, ш.30м
40	Чайнинское	277	74		0.0674	нефтепровод, ш.30м
41	Чайнинское	277	75		0.0418	нефтепровод, ш.30м
42	Чайнинское	343	32		0.1854	нефтепровод, ш.50м
43	Чайнинское	350	65		0.6023	нефтепровод, ш.50м
44	Чайнинское	418	47		0.0425	нефтепровод, ш.50м
45	Чайнинское	418	51		0.2491	нефтепровод, ш.50м
Итого:					10.8407	
Объекты, связанные с созданием лесной инфраструктуры						
1	Чайнинское	118	68		0.0095	а/дорога лесохозяйственная, ш.6м
2	Чайнинское	118	70		0.0075	а/дорога лесохозяйственная, ш.6м
3	Чайнинское	215	52		0.0007	а/дорога лесохозяйственная, ш.6м
4	Чайнинское	234	52		0.0136	а/дорога лесохозяйственная, ш.6м
5	Чайнинское	277	41		0.0006	а/дорога лесохозяйственная, ш.6м
6	Чайнинское	74	25		0.0059	просек кварталов, ш.4м
7	Чайнинское	118	76		0.0025	просек кварталов, ш.4м
8	Чайнинское	143	76		0.0041	просек кварталов, ш.4м
9	Чайнинское	168	46		0.0033	просек кварталов, ш.4м
10	Чайнинское	196	152		0.0062	просек кварталов, ш.4м
11	Чайнинское	348	39		0.0001	просек кварталов, ш.4м
Итого:					0.054	

8. Сведения о наличии на проектируемом лесном участке особо защитных участков леса, особо охраняемых природных территорий, зон с особыми условиями использования территорий

Создано дублирующим государственным лесным реестром на проектируемом лесном участке существуют особо защитные участки лесов (ОЗУ):

Таблица 6

№ п/п	Участковое лесничество/уровень (при наличии)	Номер квартала	Номер выдела	Виды ОЗУ, наименования ООПТ, виды зон с особыми условиями использования территорий	Общая площадь, (га)
1	Чайнинское	74	18	берегозащитные полосы	0.0873
2	Чайнинское	74	21	берегозащитные полосы	0.0611
3	Чайнинское	98	6	берегозащитные полосы	0.0573
4	Чайнинское	98	9	берегозащитные полосы	0.0496
5	Чайнинское	118	18	берегозащитные полосы	0.0728
6	Чайнинское	118	28	берегозащитные полосы	0.1221
7	Чайнинское	118	45	берегозащитные полосы	0.054
8	Чайнинское	143	6	берегозащитные полосы	0.1069
9	Чайнинское	143	7	берегозащитные полосы	0.0696
10	Чайнинское	143	33	берегозащитные полосы	0.0883
11	Чайнинское	197	2	берегозащитные полосы	0.1383
12	Чайнинское	215	13	берегозащитные полосы	0.0958
13	Чайнинское	298	4	берегозащитные полосы	0.1221
14	Чайнинское	234	24	кедровый стланик	0.0406
15	Чайнинское	418	8	кедровый стланик	0.1701
16	Чайнинское	418	9	кедровый стланик	0.0924
17	Потанинское, часть 1	83	12	Участок сплоного леса 70 абм и менее	0.0088
Итого:					1.4471

9. Проектирование видов использования лесов лесного участка

Согласно лесозащитному регламенту в кварталах 74 (ч.ч. 5,10,17,18,19,21,22,25,28), 98 (ч.ч.4,5,7,9,10,15,18,21,26,27), 118(ч.ч. 2,4,7,14,18,21,28,31,36,39,45,46,64,68,70,74,77,88,76), 143(ч.ч. 5,6,7,11,30,33,34,34,45,54,58,69,69,70,70,75,76), 168(ч.ч. 5,13,33,39,44,46,47), 194(ч.ч. 59), 196(ч.ч.30,146,148,152), 197(ч.ч. 1,2,13,14), 215(ч.ч. 12,13,20,46,47,50,52,64,65,68,99), 234(ч.ч. 7,9,15,21,22,23,24,34,52), 252(ч.ч. 12,15,17,31,40,55,57,67,68,84,87), 314(ч.ч.58,61,75,82,88,120,122,123,124,132,133,134,135,171,173), 337(ч.ч. 40), 375(ч.ч. 34,39,40,41), 277(ч.ч. 24,27,41,74,75,79), 298(ч.ч.4,5,7), 343(ч.ч.32), 348(ч.ч.28,39), 350(ч.ч.18,19,20,65), 418(ч.ч. 8,9,36,47,49,51) Чашистое участковое лесничество и в кварталах: 47(ч.ч. 9,28), 83(ч.ч.11,12) Подлукское, ч.1 участковое лесничество, в границах которых расположен проектируемый лесной участок, относится к зоне проектируемого освоения лесов для: - строительство, реконструкция, эксплуатация линейных объектов.

Схема лесного участка

Местонахождение: Сакская область, Торжокский округ Ногинский, Подпунктовое деление, Чайниковское участковое деление в кварталах: 774 (кв. 1,2,3,12,18,19,21,22,25,28), 98 (кв. 1,2,3,4,5,7,9,10,15,18,21,26,27), 118 (кв. 2,3,7,11,18,21,28,31,35,39,45,46,64,70,71,77,88,79), 149 (кв. 1,2,3,7,11,30,33,34,34,45,54,58,69,69,70,70,75,76), 100 (кв. 1,13,33,39,44,46,47), 194 (кв. 89), 190 (кв. 30,146,149,171), 197 (кв. 1,2,13,14), 215 (кв. 12,13,20,46,47,50,52,64,65,68,69), 234 (кв. 7,9,18,21,22,23,24,24,33), 252 (кв. 12,15,27,31,40,55,47,67,68,84,87), 314 (кв. 28,61,73,82,86,120,122,123,124,132,133,134,155,171,171), 373 (кв. 80), 378 (кв. 24,39,40,41), 377 (кв. 24,37,41,74,75,79), 298 (кв. 4,5,7,74,81,82), 300 (кв. 28,39), 334 (кв. 18,19,20,65), 419 (кв. 2,9,36,41,45,51), Подпунктовое ч. 1 участкового деления в кварталах 4Тн и 9, 2К18 (кв. 1,1,12)

Масштаб 1:25 000
Лист 1

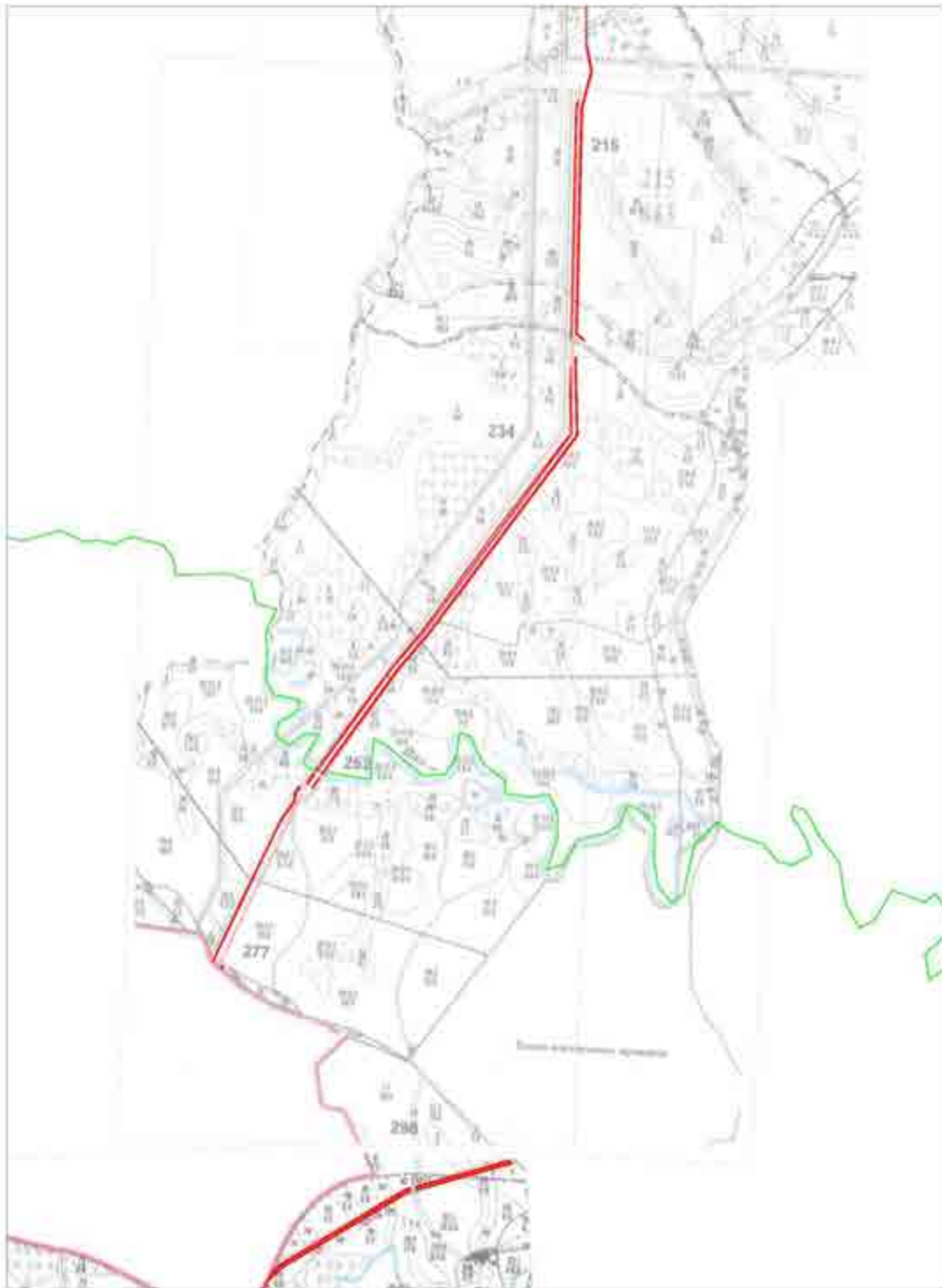


— выделенный участок

Схема лесного участка

Местоположение: Сидловская область, "Горинский округ Подольский", Подольское лесничество, Чаинское участковое лесничество и кварталы: 234 (кв. 1,10) 13,16,19,21,22,25,28), 261 (кв. 6,7,9,10,15,18,21,26,27), 210 (кв. 2,4,7,14,18,21,28,31,36,39,45,46,54,58,70,74,77,84,90), 140 (кв. 5,6,7,11,16,17,18,19,24,25,45,54,58,69,70,79,75,76), 100 (кв. 1,13,15,31,44,46,47), 190 (кв. 39), 190 (кв. 9), 100 (кв. 10), 100 (кв. 12), 13 (кв. 1), 210 (кв. 1), 13,15,20,46,47,50,52,64,65,68,90), 234 (кв. 1,2,15,21,22,23,24,34,32), 292 (кв. 12,13,27,31,41,55,57,67,68,64,67), 310 (кв. 38,39,75,82,89,120,122,123,124,132,133,134,135,171,172), 330 (кв. 40), 370 (кв. 34,31,40,41), 270 (кв. 54,37,41,34,33,70), 290 (кв. 4,5,7), 300 (кв. 37), 300 (кв. 18,19), 180 (кв. 18,19,20,67), 410 (кв. 9,7,36,42,40,31). Подольское участковое лесничество и кварталы: 43 (кв. 9, 28), 33 (кв. 11, 12)

Масштаб 1:25 000
Лист 4



— лесной участок

Схема лесного участка

Местоположение: Сахалинская область, "Городской округ Ногликский", Ногликское лесничество, Лайинское участковое лесничество к кварталам: 774 (кв. 1,10,17,18,19,21,22,23,28), 881 (кв. 1,2,3,10,15,18,23,26,27), 1198 (кв. 2,4,7,14,18,21,28,31,36,39,45,46,49,60,70,74,77,88,70), 1478 (кв. 5,6,7,11,30,33,34,34,45,54,56,60,60,70,70,75,76), 1006 (кв. 3,3,33,33,44,46,47), 1001 (кв. 89), 1998 (кв. 10,10,10,10,152), 1071 (кв. 1,2,13,14), 215 (кв. 12,13,20,46,47,30,32,34,45,48,69), 238 (кв. 7,7,10,21,22,23,24,34,42), 252 (кв. 12,13,27,31,40,45,47,57,68,84,87), 314 (кв. 38,61,75,82,88,120,122,123,124,132,133,134,135,171,173), 537 (кв. 89), 978 (кв. 34,39,40,41), 277 (кв. 24,37,41,54,55,79), 298 (кв. 4,5,7), 343 (кв. 32), 348 (кв. 28,39), 395 (кв. 18,19,20,65), 418 (кв. 89,91,47,49,51). Положение ч.1 Участкового лесничество в квартале 47 (кв. 9, 28) (кв. 11,12)
 Масштаб 1:25 000
 Лист 5



Схема лесного участка

Муниципалитет: Сабалинская область, "Горьковской округе Мичуринский", Подчиненный заказничеству "Лесничское участковое заказничество и виртуалы 774 кв. м, 10, 11, 18, 19, 21, 22, 25, 28, 28 кв. м 4, 6, 7, 8, 10, 15, 16, 21, 26, 27, 110 кв. м 2, 4, 7, 14, 18, 24, 28, 31, 30, 35, 40, 44, 48, 50, 54, 57, 58, 59, 1 кв. м 3, 6, 7, 11, 30, 33, 34, 43, 45, 54, 58, 60, 66, 70, 70, 75, 79, 1 кв. м 3, 13, 33, 35, 44, 46, 47, 190 кв. м 50, 590 кв. м 30, 146, 148, 152, 107 кв. м 1, 2, 13, 14, 310 кв. м 12, 13, 20, 40, 47, 50, 52, 64, 65, 68, 69, 234 кв. м 7, 10, 15, 21, 22, 24, 34, 52, 75 кв. м 12, 13, 27, 34, 40, 55, 57, 61, 68, 84, 87, 814 кв. м 38, 61, 75, 82, 88, 120, 122, 123, 124, 132, 133, 134, 135, 171, 173, 550 кв. м 40, 470 кв. м 34, 39, 40, 41, 270 кв. м 24, 37, 41, 34, 37, 39, 298 кв. м 4, 5, 7, 33 кв. м 32, 348 кв. м 28, 39, 390 кв. м 18, 19, 20, 65, 436 кв. м 8, 9, 36, 47, 49, 51). Подчиняется к 1 участкового заказничеству и виртуалы 47 кв. м 9, 28, 33 кв. м 11, 12)

Масштаб 1:25 000
Лист 6

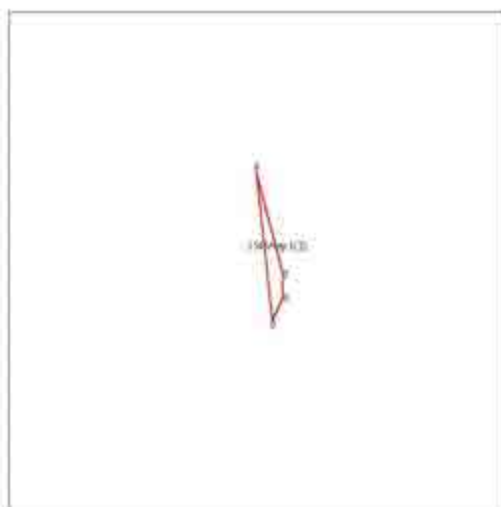


— границы участка

Чертеж земельных участков и их частей

Масштаб 1:500

Лист 1



УСЛОВНЫЕ ОБОЗНАЧЕНИЯ:


:1546/ку1 -границы и номер испрашиваемого лесного участка

1 -номер угловой точки

Чертеж земельных участков и их частей

Масштаб 1:10 000

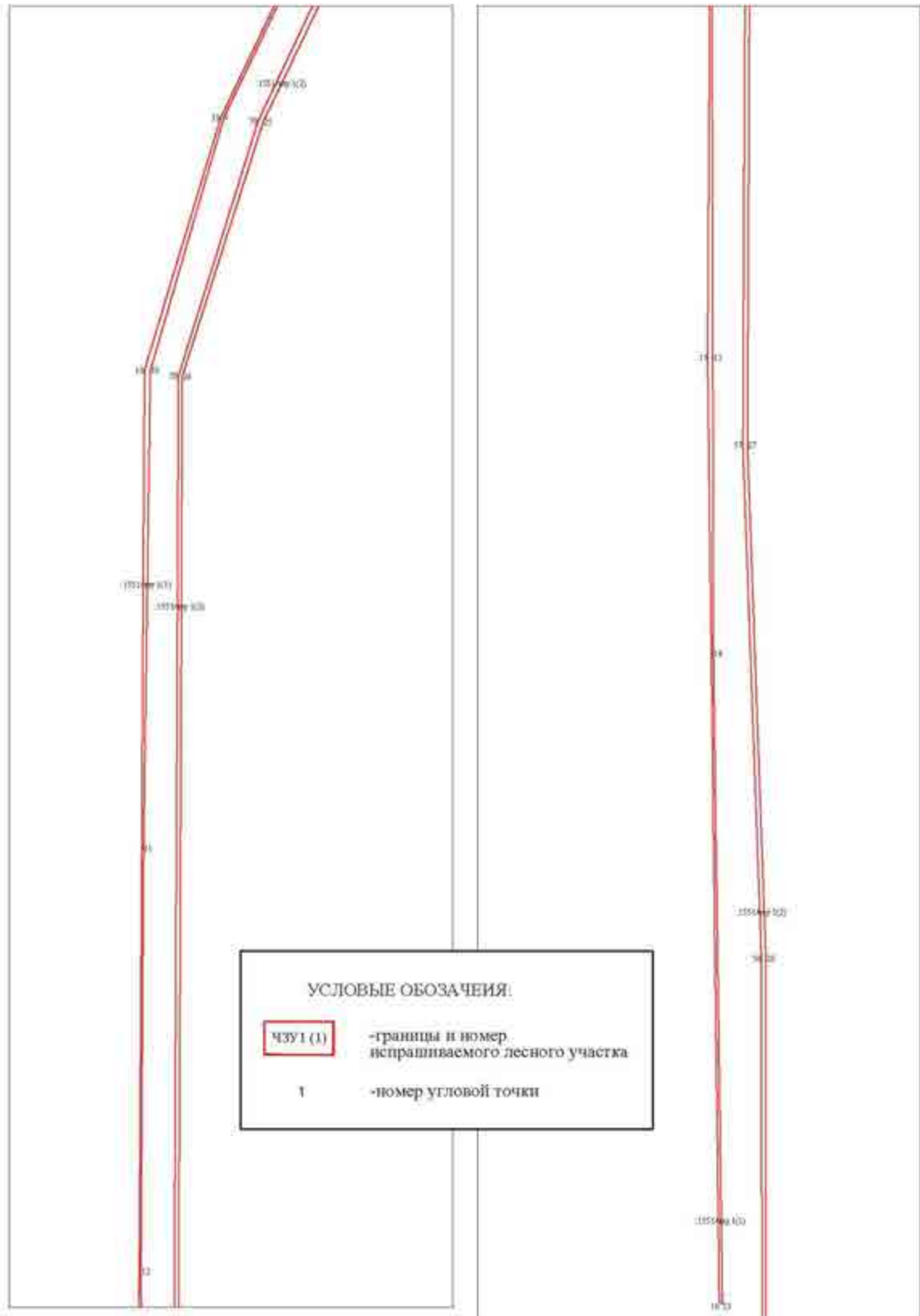
Лист 2



Чертеж земельных участков и их частей

Масштаб 1:10 000

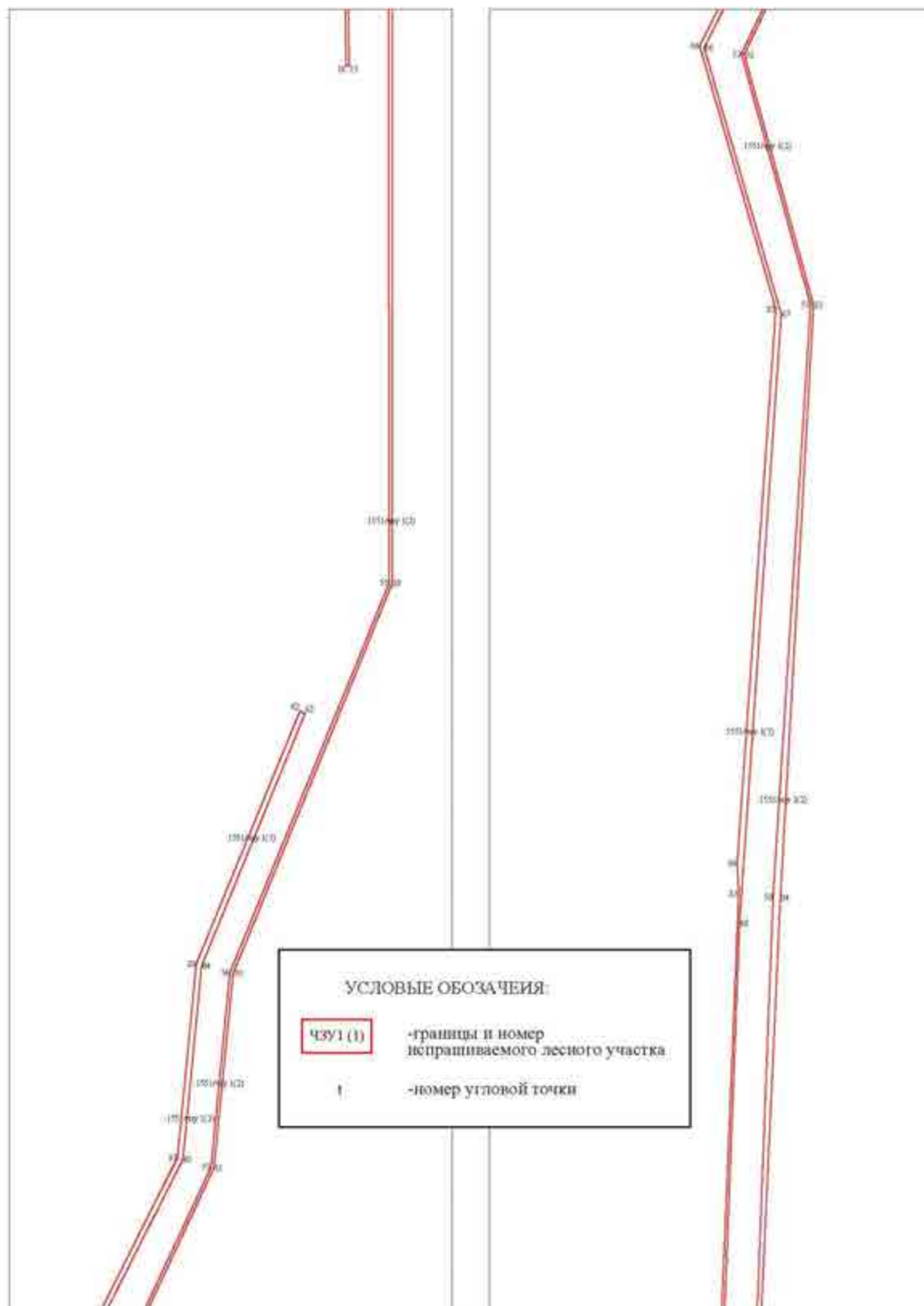
Лист 3



Чертеж земельных участков и их частей

Масштаб 1:10 000

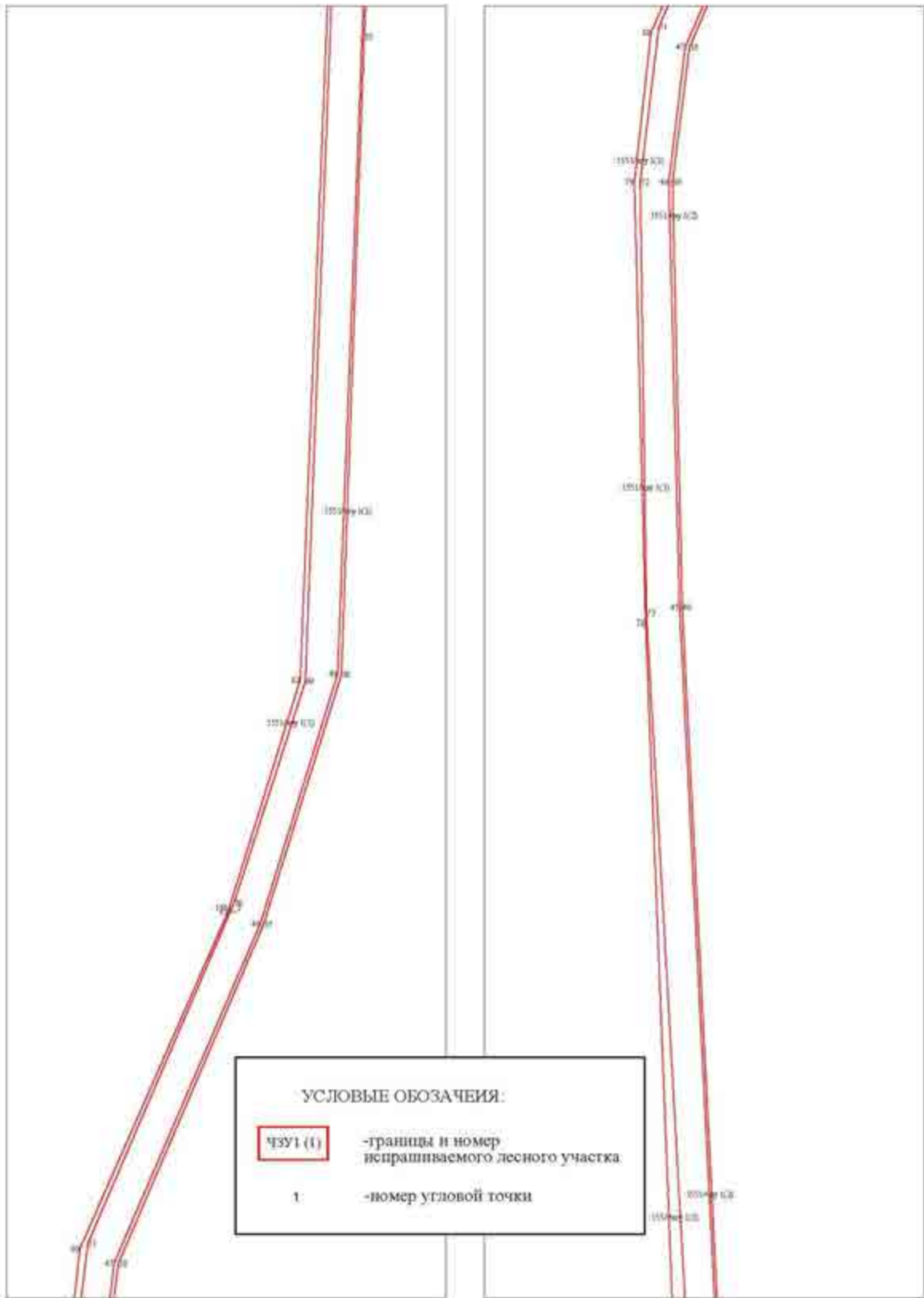
Лист 4



Чертеж земельных участков и их частей

Масштаб 1:10 000


Лист 5



Чертеж земельных участков и их частей

Масштаб 1:10 000

Лист 6



УСЛОВНЫЕ ОБОЗНАЧЕНИЯ

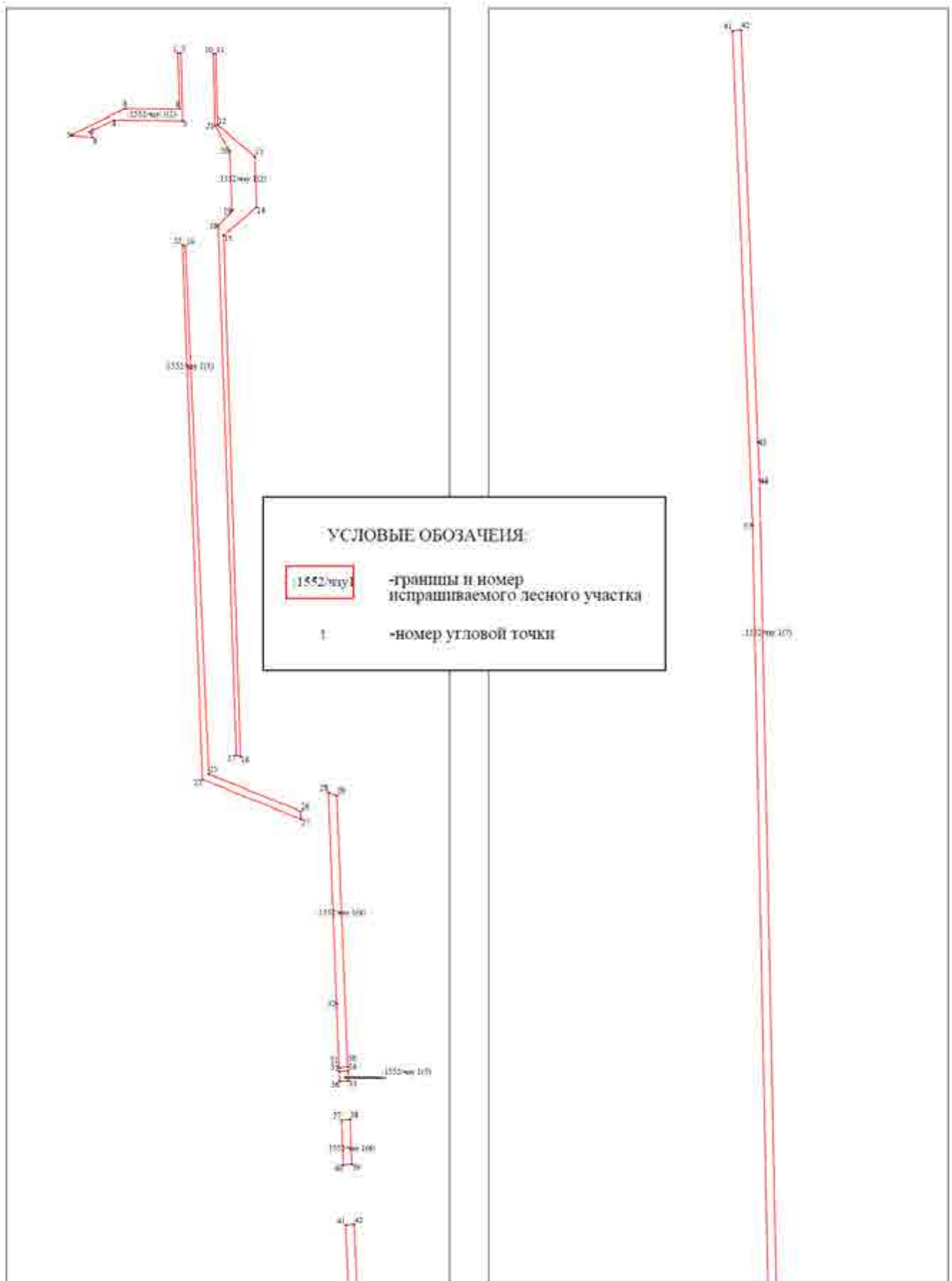
ЧЗУ (1) - границы и номер испрашиваемого лесного участка

1 - номер угловой точки

Чертеж земельных участков и их частей

Масштаб 1:10 000

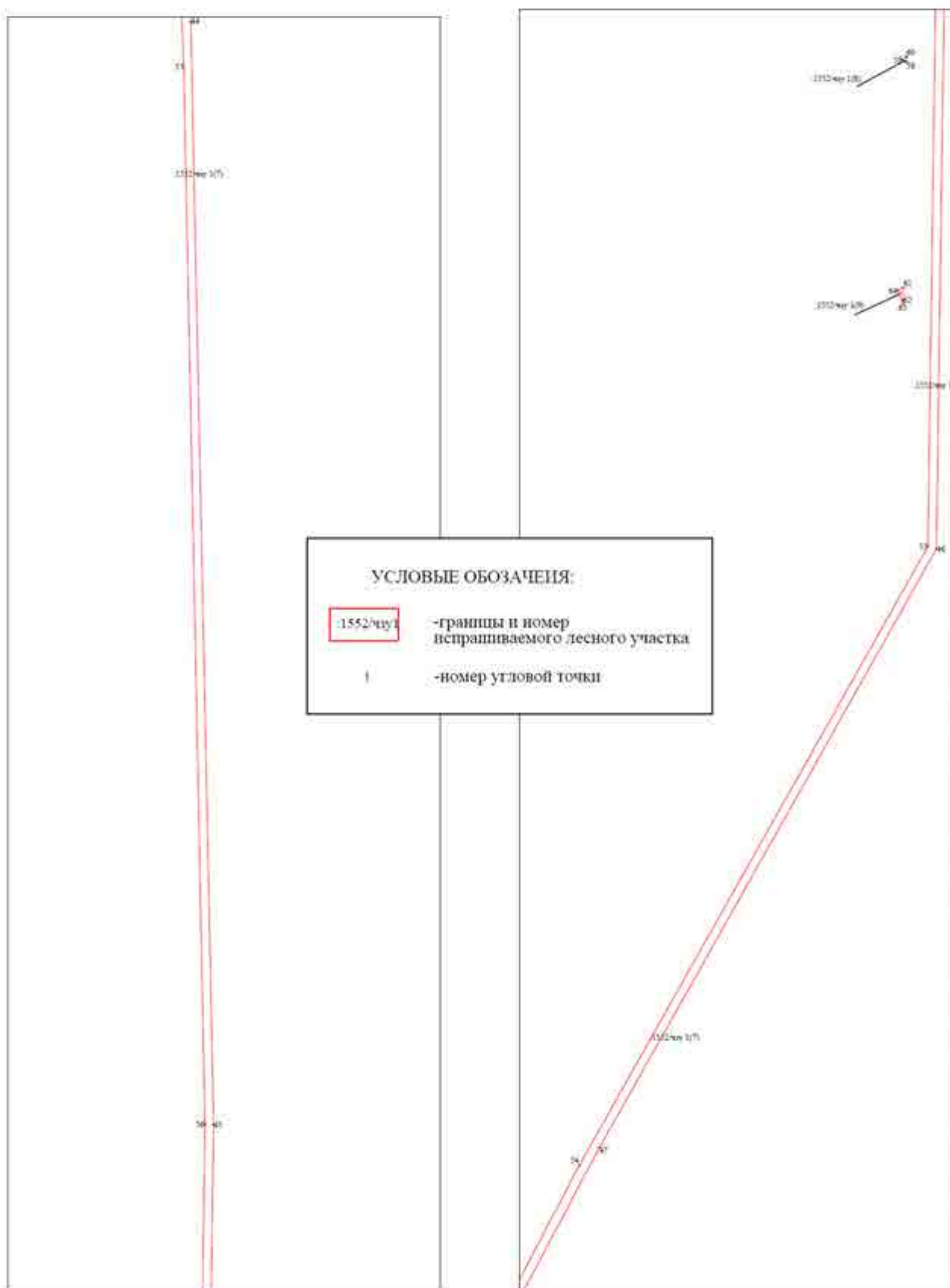
Лист 7



Чертеж земельных участков и их частей

Масштаб 1:10 000

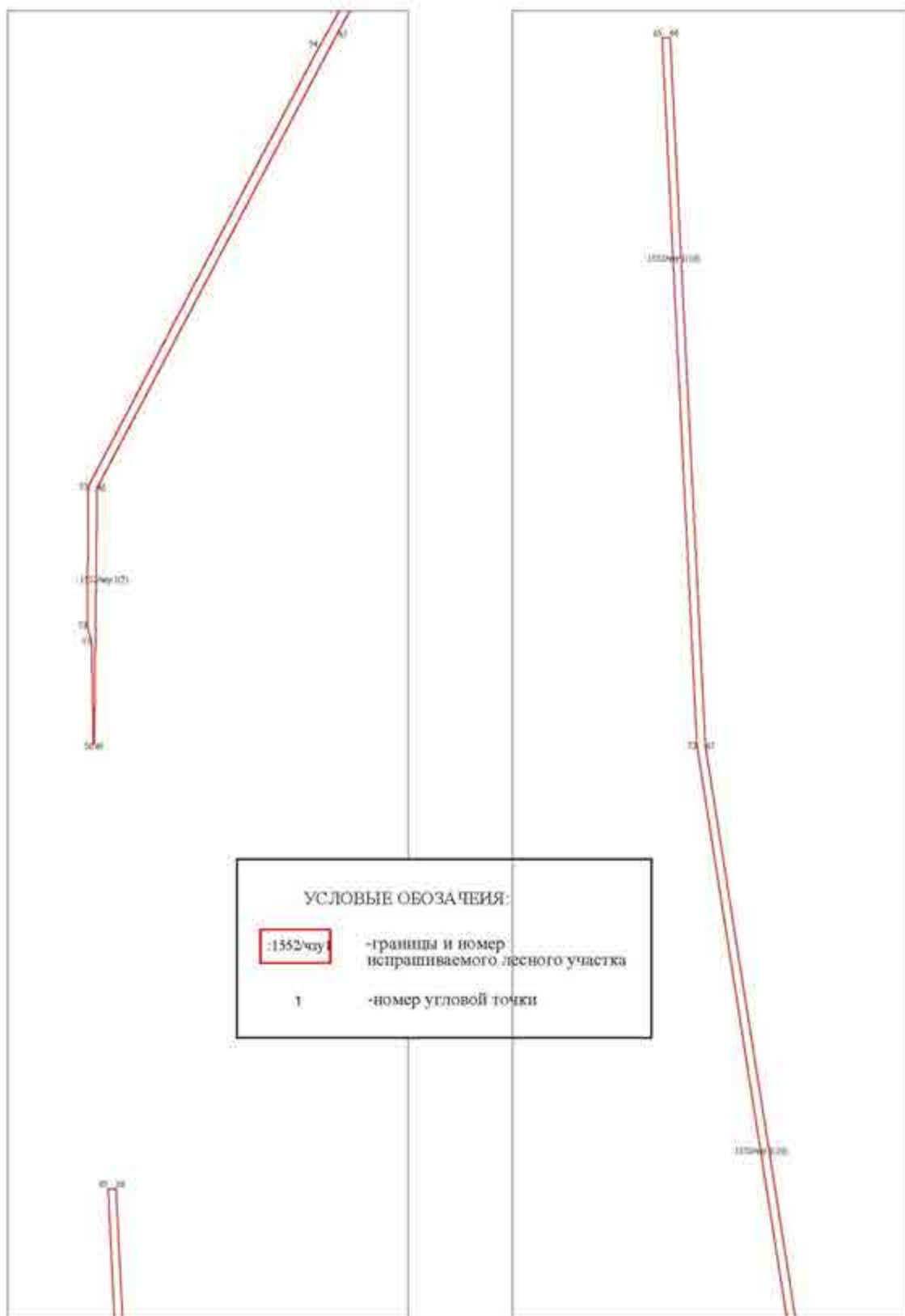
Лист 8



Чертеж земельных участков и их частей

Масштаб 1:10 000

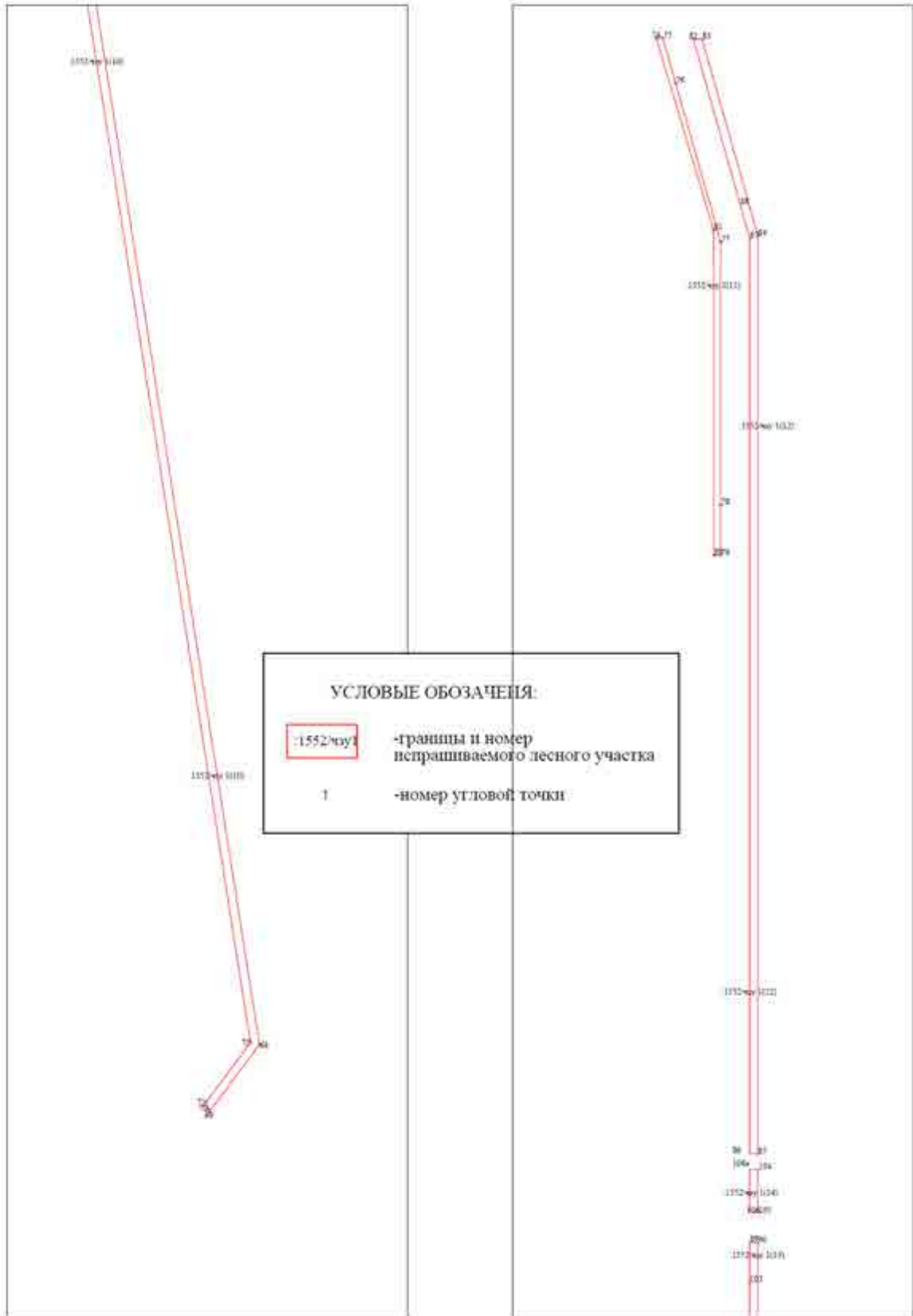
Лист 9



Чертеж земельных участков и их частей

Масштаб 1:10 000

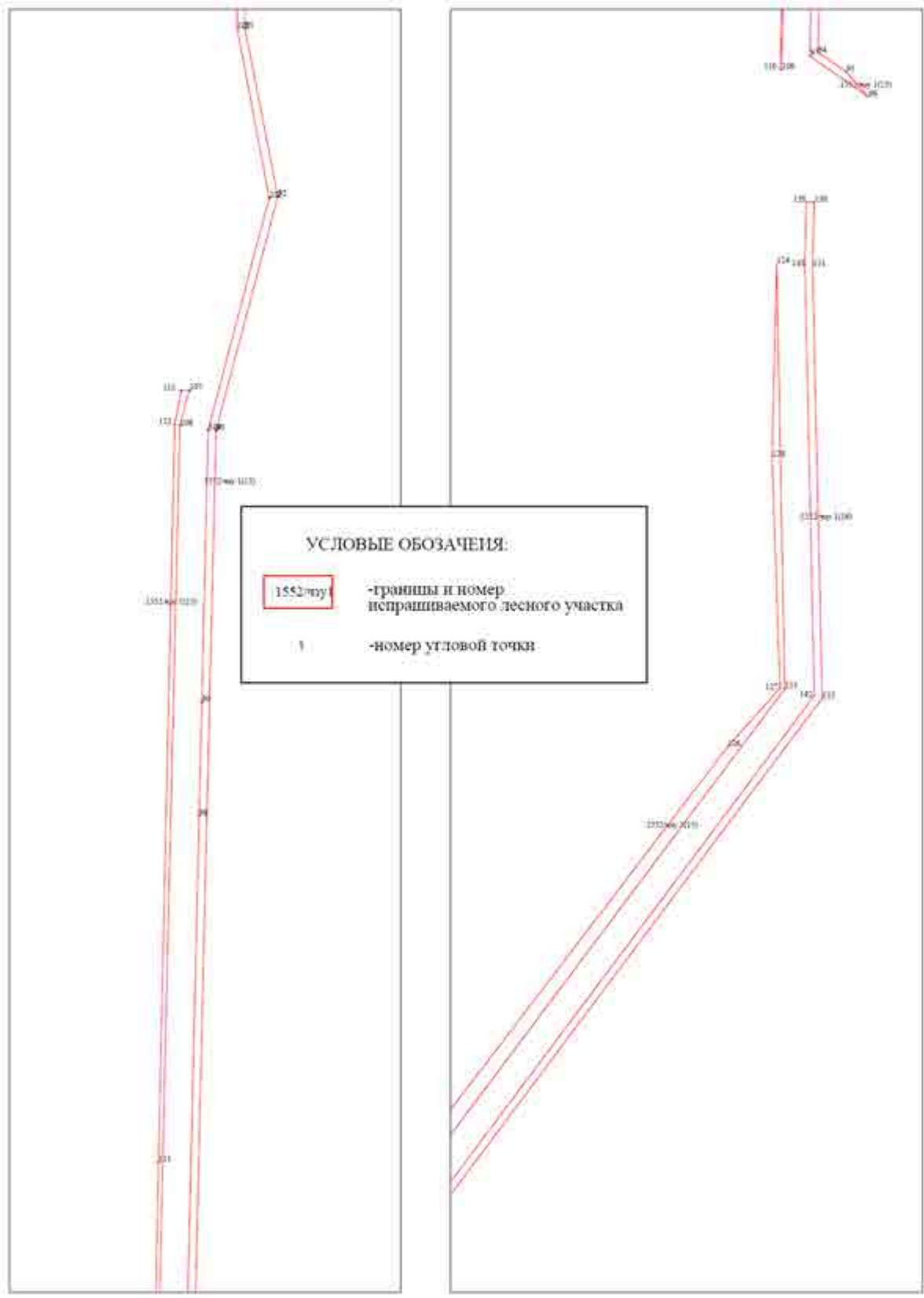
Лист 10



Чертеж земельных участков и их частей

Масштаб 1:10 000

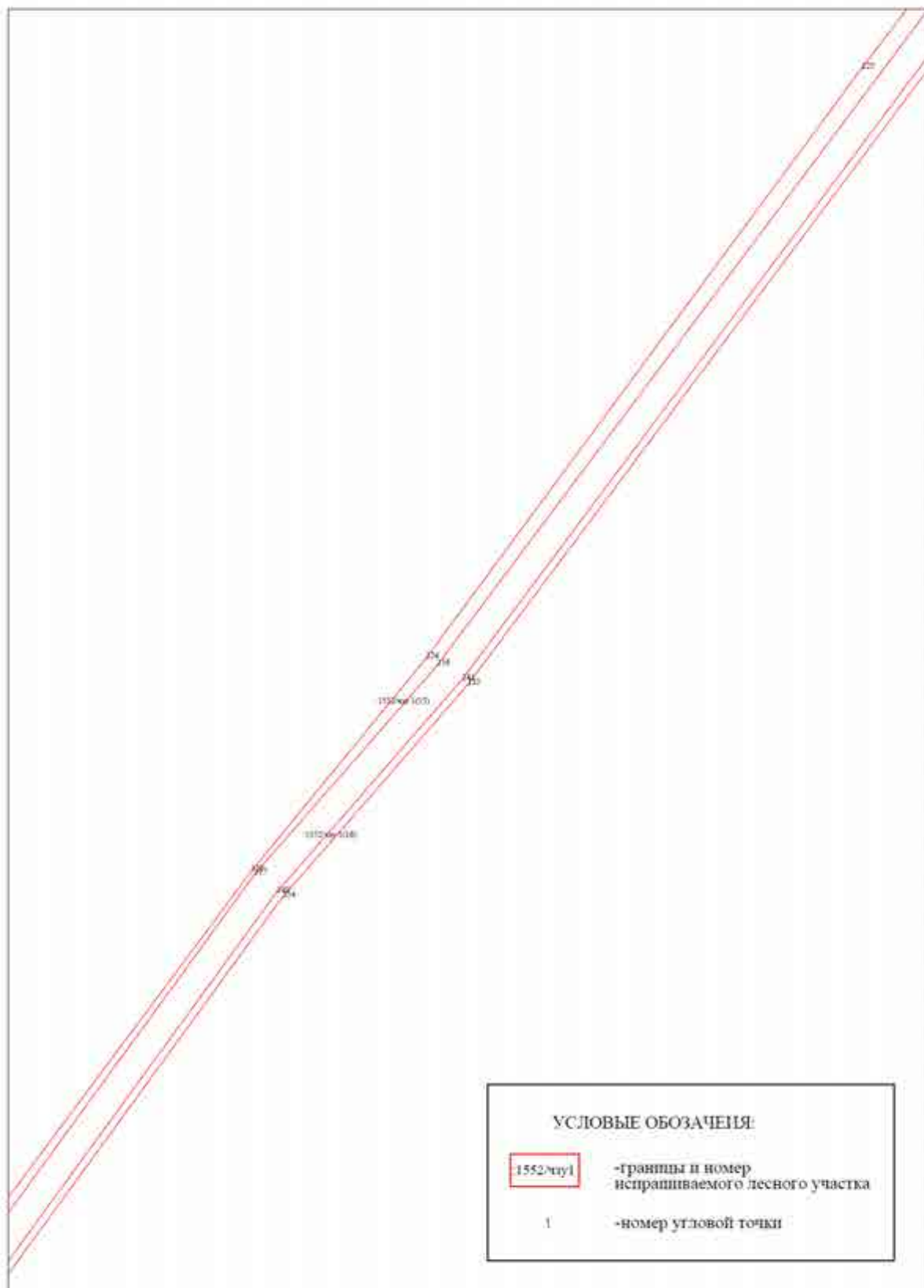
Лист П1



Чертеж земельных участков и их частей

Масштаб 1:10 000

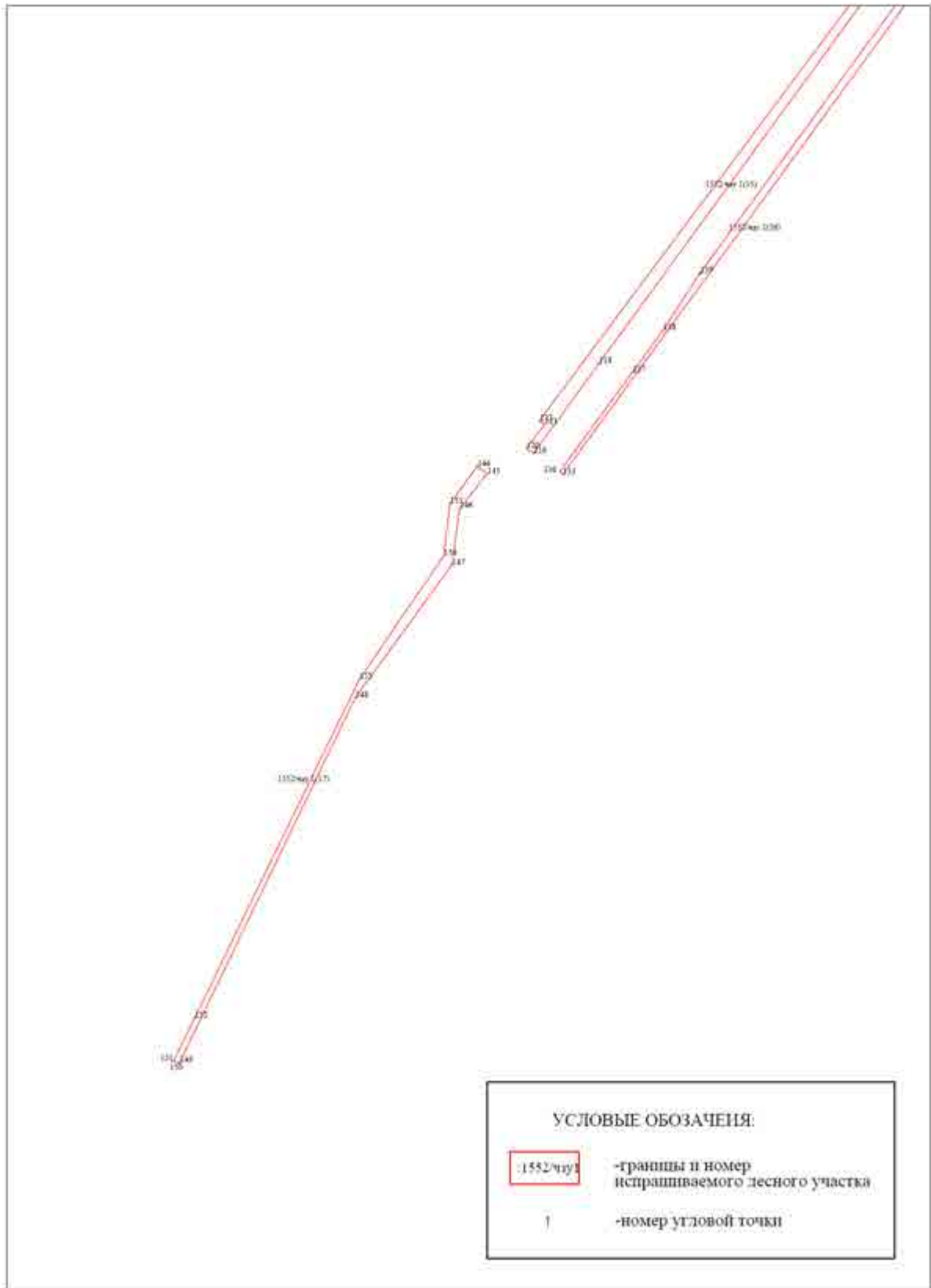
Лист 12



Чертеж земельных участков и их частей

Масштаб 1:10 000

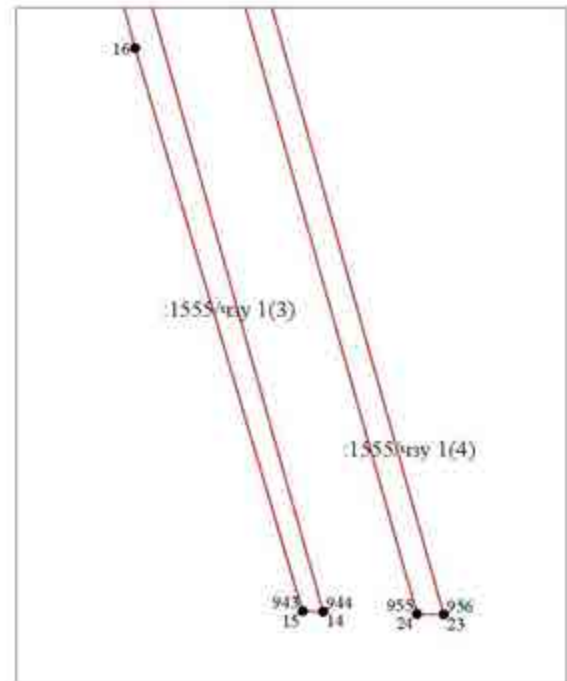

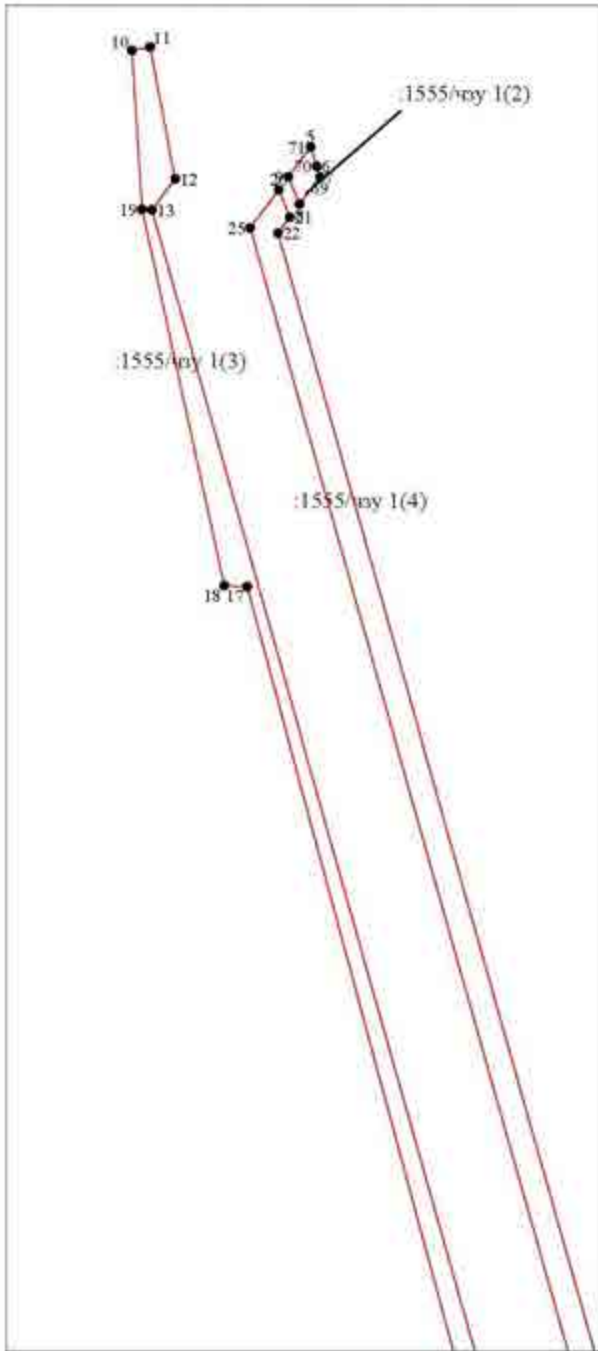
Лист 13



Чертеж земельных участков и их частей

Масштаб 1:10 000

Лист 14



УСЛОВНЫЕ ОБОЗНАЧЕНИЯ:

1555/лгу 1

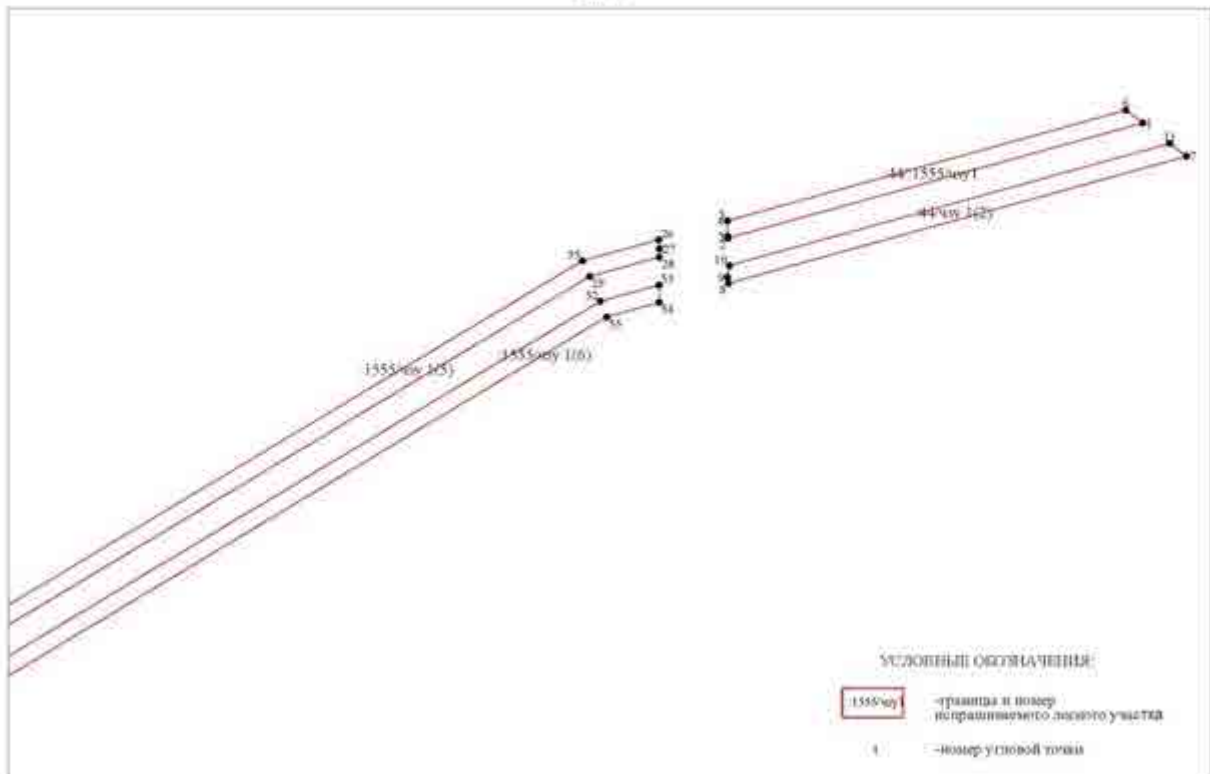
-границы и номер испрашиваемого лесного участка

1

-номер угловой точки

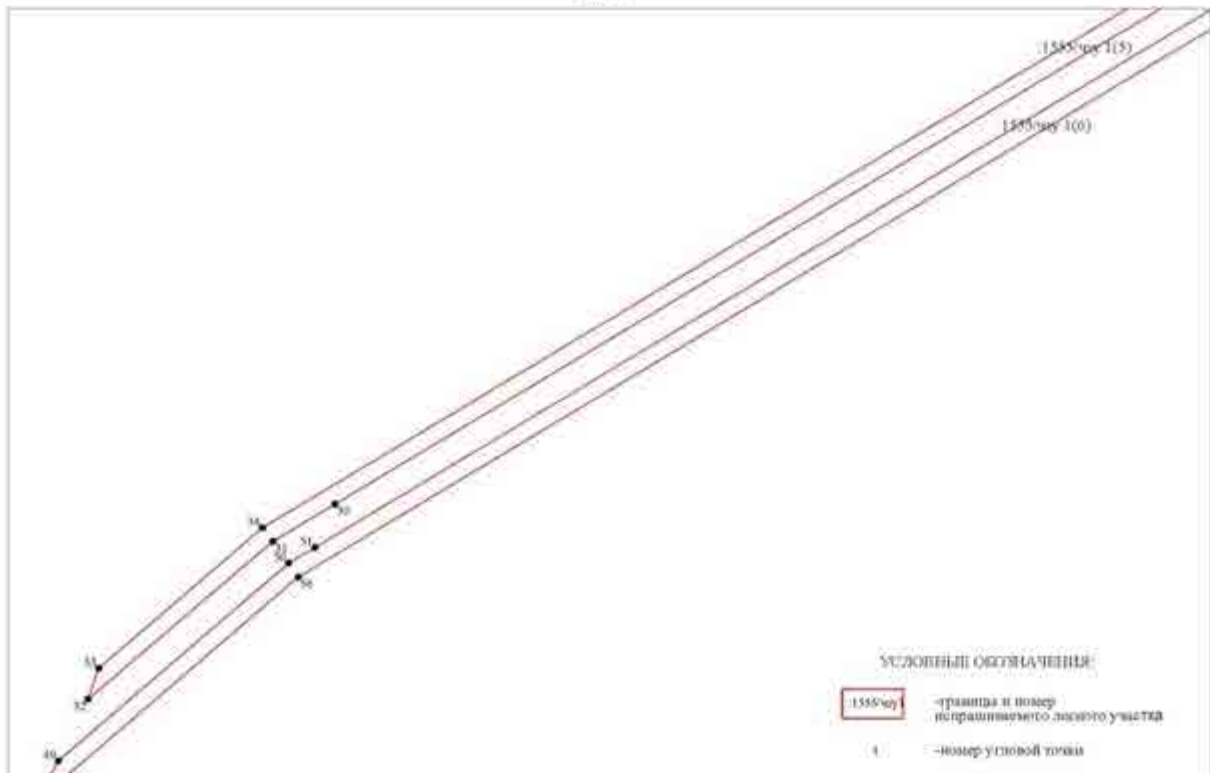
Чертеж земельных участков и их частей

Масштаб 1:10 000
Лист 18



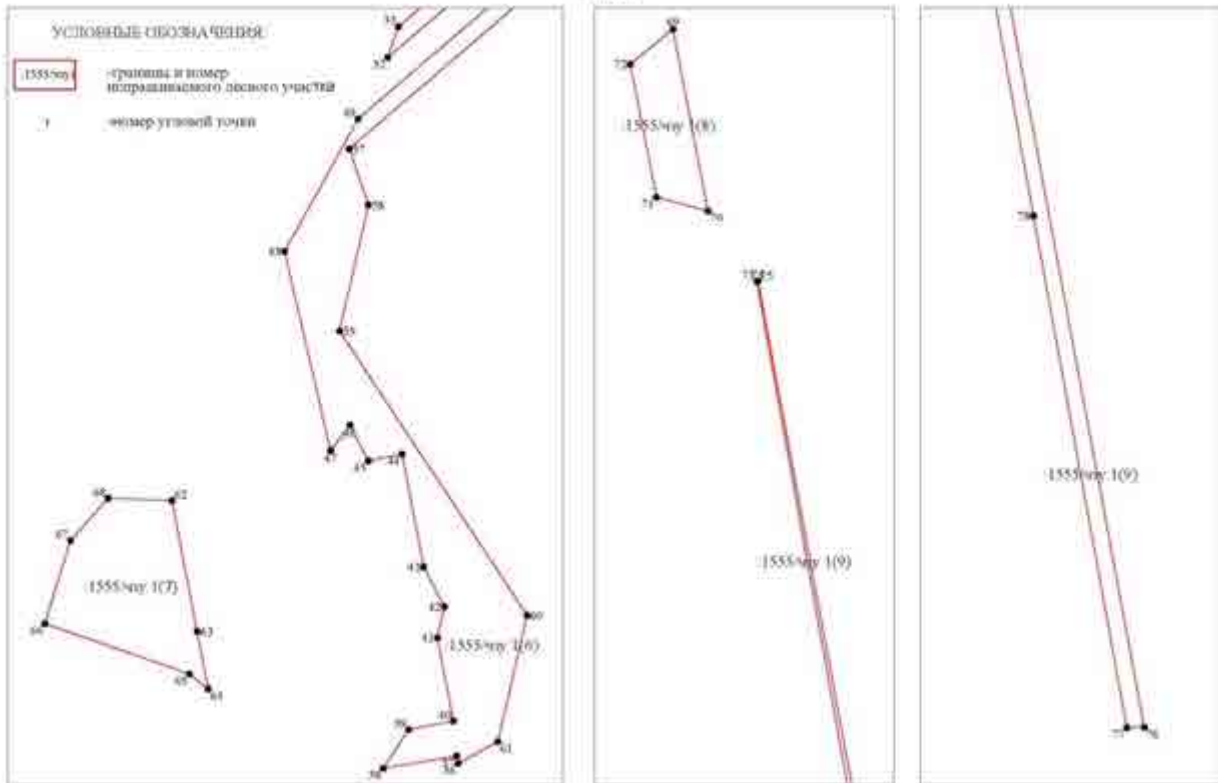
Чертеж земельных участков и их частей

Масштаб 1:10 000
Лист 18



Чертеж земельных участков и их частей

Масштаб 1:1 000
Лист 17



Чертеж земельных участков и их частей

Масштаб 1:1 000

Лист 18

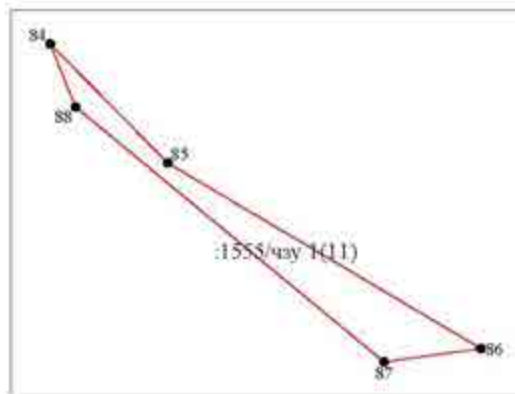
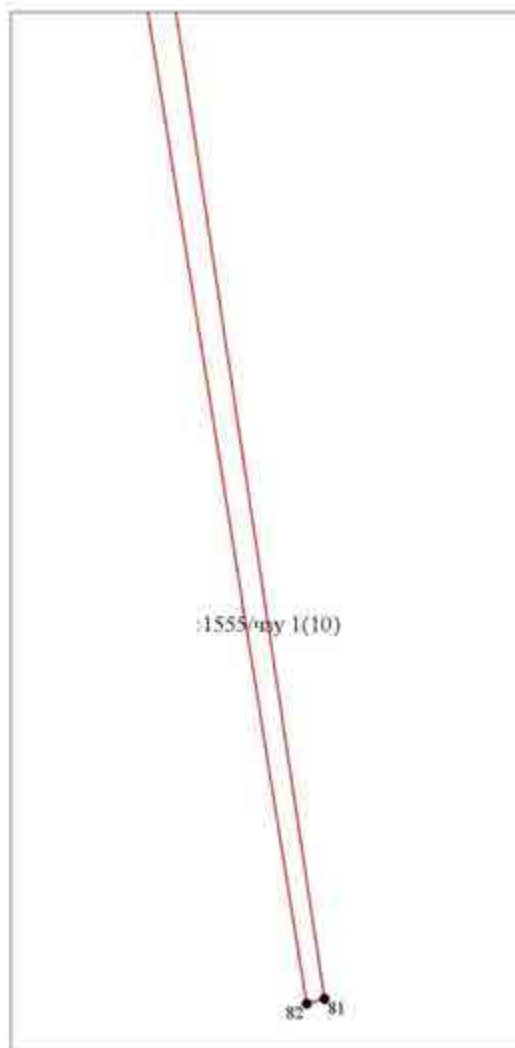

УСЛОВНЫЕ ОБОЗНАЧЕНИЯ:



-границы и номер
испрашиваемого лесного участка

1

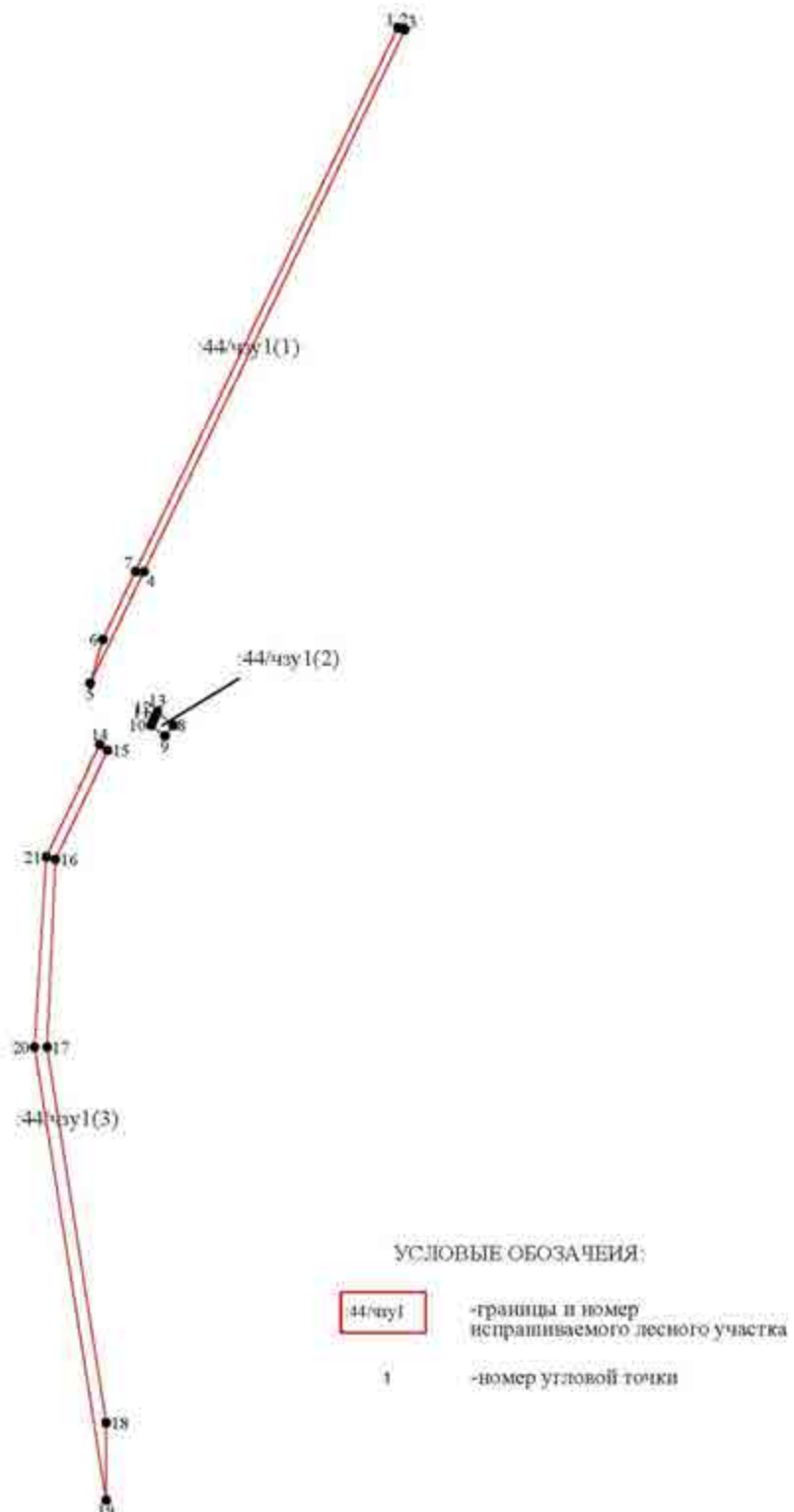
-номер угловой точки



Чертеж земельных участков и их частей

Масштаб 1:5 000

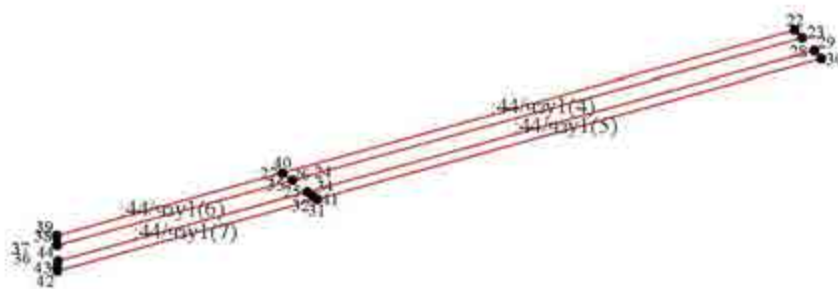
Лист 19



Чертеж земельных участков и их частей

Масштаб 1:5 000

Лист 20



УСЛОВНЫЕ ОБОЗНАЧЕНИЯ:

- | | |
|---|--|
| 44/чпу1 | -границы и номер исправляемого лесного участка |
| 1 | -номер угловой точки |

Чертеж земельных участков и их частей

Масштаб 1:5 000
Лист 21



УСЛОВНЫЕ ОБОЗНАЧЕНИЯ

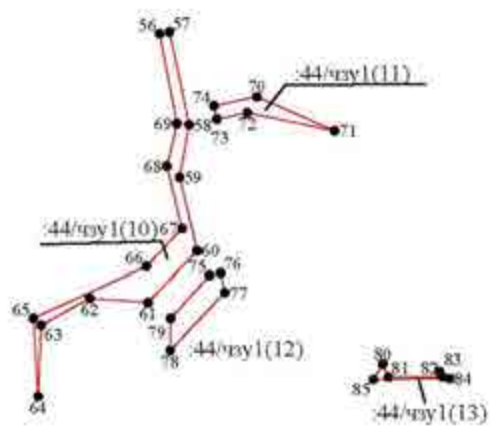
-  - граница и размер прямоугольного земельного участка
-  - номер угловой точки



Чертеж земельных участков и их частей

Масштаб 1:5 000

Лист 22



УСЛОВНЫЕ ОБОЗНАЧЕНИЯ:

- | | |
|---|---|
| | -границы и номер испрашиваемого лесного участка |
| 1 | -номер угловой точки |

7. Каталог координат поворотных точек границ земельных участков, предназначенных для строительства и эксплуатации объекта

Образуемая часть земельного участка с кадастровым номером 65:22:00000000:44, на период строительства. Земли лесного фонда

Условный номер земельного участка		
-		
Площадь земельного участка		
<u>32888м²</u>		
Обозначение характерных точек границы	Координаты, м	
	X	Y
1	2	3
:44/чзу1(1)		
1	73526.38	-3931.75
2	73524.70	-3926.71
3	73524.41	-3925.86
4	73075.81	-4141.63
5	72983.52	-4186.07
6	73019.65	-4175.69
7	73075.95	-4148.59
1	73526.38	-3931.75
:44/чзу1(2)		
8	72948.45	-4117.44
9	72939.75	-4124.23
10	72948.59	-4135.80
11	72952.28	-4134.10
12	72955.78	-4132.50
13	72960.12	-4130.52
8	72948.45	-4117.44
:44/чзу1(3)		
14	72932.64	-4178.18
15	72927.68	-4171.79
16	72838.44	-4214.82
17	72682.85	-4221.70
18	72371.87	-4172.92
19	72307.70	-4172.92
20	72682.89	-4232.13
21	72840.44	-4222.51
14	72932.64	-4178.18
:44/чзу1(4)		
22	71680.96	-2253.00
23	71674.57	-2246.83
24	71559.10	-2663.03
25	71559.06	-2663.16
26	71559.09	-2663.20
27	71565.03	-2671.00

22	71680.96	-2253.00
:44/чзy1(5)		
28	71664.41	-2237.03
29	71664.33	-2236.95
30	71657.80	-2231.41
31	71543.70	-2642.98
32	71546.39	-2646.52
33	71549.63	-2650.78
34	71549.67	-2650.64
28	71664.41	-2237.03
:44/чзy1(6)		
35	71559.07	-2663.20
36	71505.91	-2854.87
37	71506.79	-2855.00
38	71513.85	-2855.20
39	71513.92	-2855.19
40	71565.01	-2670.99
35	71559.07	-2663.20
:44/чзy1(7)		
41	71543.69	-2642.99
42	71485.00	-2854.69
43	71487.79	-2855.06
44	71493.20	-2854.23
45	71549.62	-2650.78
41	71543.69	-2642.99
:44/чзy1(8)		
46	64888.43	-2821.11
47	64075.89	-2674.35
48	63824.10	-2627.58
49	64004.85	-2670.30
50	64571.79	-2772.61
46	64888.43	-2821.11
:44/чзy1(9)		
51	63063.60	-2488.84
52	63064.76	-2486.52
53	63050.79	-2484.41
54	63050.97	-2492.68
55	63060.94	-2494.15
51	63063.60	-2488.84
:44/чзy1(10)		
56	60688.82	-2084.78
57	60690.19	-2076.72
58	60614.50	-2060.57
59	60571.61	-2068.43
60	60511.80	-2054.09
61	60469.92	-2094.12
62	60473.26	-2141.79

63	60451.54	-2181.33
64	60393.50	-2183.73
65	60457.29	-2187.73
66	60499.11	-2095.49
67	60529.83	-2066.42
68	60580.56	-2078.76
69	60615.33	-2070.56
56	60688.82	-2084.78
:44/чзyl(11)		
70	60637.35	-2005.44
71	60609.55	-1941.93
72	60624.23	-2013.10
73	60619.06	-2038.10
74	60629.88	-2040.40
70	60637.35	-2005.44
:44/чзyl(12)		
75	60491.86	-2044.10
76	60493.82	-2034.91
77	60477.97	-2031.54
78	60430.93	-2076.13
79	60457.27	-2075.65
75	60491.86	-2044.10
:44/чзyl(13)		
80	60419.85	-1902.58
81	60409.18	-1898.13
82	60409.50	-1854.57
83	60413.85	-1856.47
84	60407.90	-1847.94
85	60407.30	-1910.16
80	60419.85	-1902.58

Образуемая часть земельного участка с кадастровым номером 65:22:00000000:1552, на период строительства. Земли лесного фонда

Условный номер земельного участка		:1552/чзyl(1)	
Площадь земельного участка		-	
Обозначение характерных точек границы	Координаты, м		
	X	Y	
1	2	3	
1	89000.51	-1820.64	
2	89000.46	-1817.24	
3	88930.42	-1815.46	
4	88931.12	-1886.76	
5	88918.73	-1912.14	
6	88913.34	-1908.59	

7	88915.30	-1931.52
8	88943.22	-1875.33
9	88942.71	-1818.37
1	89000.51	-1820.64
Условный номер земельного участка		<i>:1552/чзyl(2)</i>
Площадь земельного участка		-
Обозначение характерных точек границы	Координаты, м	
	X	Y
1	2	3
10	89000.08	-1783.67
11	89000.06	-1781.05
12	88926.14	-1779.15
13	88893.27	-1740.58
14	88840.66	-1738.86
15	88811.63	-1772.93
16	88270.28	-1755.28
17	88272.04	-1759.71
18	88821.56	-1778.59
19	88836.96	-1764.05
20	88898.92	-1766.82
21	88925.56	-1781.84
10	89000.08	-1783.67
Условный номер земельного участка		<i>:1552/чзyl(3)</i>
Площадь земельного участка		-
Обозначение характерных точек границы	Координаты, м	
	X	Y
1	2	3
22	88246.71	-1794.98
23	88801.08	-1815.71
24	88800.43	-1812.59
25	88252.12	-1788.34
26	88213.64	-1693.08
27	88205.30	-1692.75
22	88246.71	-1794.98
Условный номер земельного участка		<i>:1552/чзyl(4)</i>
Площадь земельного участка		-
Обозначение характерных точек границы	Координаты, м	
	X	Y
1	2	3
28	88233.48	-1664.12
29	88230.00	-1655.55

30	87948.21	-1644.02
31	87947.20	-1652.94
32	88014.07	-1655.70
28	88233.48	-1664.12
Условный номер земельного участка		<i>:1552/чзyl(5)</i>
Площадь земельного участка		-
Обозначение характерных точек границы	Координаты, м	
	X	Y
1	2	3
33	87943.14	-1652.78
34	87944.14	-1643.86
35	87933.85	-1643.43
36	87933.00	-1652.37
33	87943.14	-1652.78
Условный номер земельного участка		<i>:1552/чзyl(6)</i>
Площадь земельного участка		-
Обозначение характерных точек границы	Координаты, м	
	X	Y
1	2	3
37	87892.99	-1650.73
38	87893.84	-1641.80
39	87847.07	-1639.88
40	87846.34	-1648.83
37	87892.99	-1650.73
Условный номер земельного участка		<i>:1552/чзyl(7)</i>
Площадь земельного участка		-
Обозначение характерных точек границы	Координаты, м	
	X	Y
1	2	3
41	87783.89	-1646.28
42	87784.62	-1637.33
43	87356.76	-1619.82
44	87316.85	-1618.06
45	86181.97	-1594.58
46	84998.21	-1610.90
47	84381.86	-1957.72
48	83921.03	-2201.29
49	83663.54	-2203.85
50	83663.50	-2204.78
51	83766.30	-2206.70
52	83782.10	-2211.24

53	83922.40	-2209.89
54	84363.98	-1978.34
55	85000.54	-1619.62
56	86182.35	-1603.43
57	87269.93	-1625.26
41	87783.89	-1646.28
Условный номер земельного участка		<i>:1552/чзyl(8)</i>
Площадь земельного участка		-
Обозначение характерных точек границы	Координаты, м	
	X	Y
1	2	3
58	85498.46	-1642.00
59	85501.25	-1645.96
60	85504.59	-1641.91
58	85498.46	-1642.00
Условный номер земельного участка		<i>:1552/чзyl(9)</i>
Площадь земельного участка		-
Обозначение характерных точек границы	Координаты, м	
	X	Y
1	2	3
61	85266.84	-1645.18
62	85254.11	-1645.35
63	85249.82	-1645.40
64	85263.99	-1650.75
61	85266.84	-1645.18
Условный номер земельного участка		<i>:1552/чзyl(10)</i>
Площадь земельного участка		-
Обозначение характерных точек границы	Координаты, м	
	X	Y
1	2	3
65	83213.76	-2190.06
66	83214.10	-2182.08
67	82499.71	-2146.37
68	81102.03	-1926.99
69	81034.55	-1977.44
70	81037.99	-1978.53
71	81044.32	-1980.49
72	81104.16	-1935.92
73	82499.70	-2154.90
65	83213.76	-2190.06

Условный номер земельного участка :1552/чзyl(11)		
Площадь земельного участка -		
Обозначение характерных точек границы	Координаты, м	
	X	Y
1	2	3
74	80296.55	-1833.17
75	80296.41	-1826.49
76	80251.16	-1813.67
77	80091.35	-1768.46
78	79826.69	-1768.49
79	79775.82	-1768.50
80	79776.32	-1775.41
81	80103.31	-1775.65
74	80296.55	-1833.17
Условный номер земельного участка :1552/чзyl(12)		
Площадь земельного участка -		
Обозначение характерных точек границы	Координаты, м	
	X	Y
1	2	3
82	79173.83	-1731.22
83	79174.47	-1739.36
84	80095.40	-1739.26
85	80129.64	-1748.95
86	80295.66	-1795.89
87	80295.46	-1787.11
88	80097.38	-1731.02
82	79173.83	-1731.22
Условный номер земельного участка :1552/чзyl(14)		
Площадь земельного участка -		
Обозначение характерных точек границы	Координаты, м	
	X	Y
105	79158.01	-1731.23
106	79114.52	-1731.24
106a	79115.45	-1739.35
105	79158.19	-1739.32
Условный номер земельного участка :1552/чзyl(13)		
1	2	3
89	79083.11	-1731.24
90	79002.04	-1731.26
91	78828.54	-1697.38

92	78587.20	-1761.08
93	77103.67	-1795.91
94	77083.73	-1767.01
95	77058.26	-1744.06
96	77100.02	-1804.34
97	78190.79	-1778.55
98	78308.67	-1775.77
99	78587.91	-1769.16
100	78827.12	-1706.28
102	79001.28	-1739.37
103	79044.98	-1739.36
104	79084.06	-1739.34
89	79083.11	-1731.24
Условный номер земельного участка		<i>:1552/чзyl(15)</i>
Площадь земельного участка		-
Обозначение характерных точек границы	Координаты, м	
	X	Y
1	2	3
107	78628.90	-1788.60
108	78591.98	-1798.28
109	77085.90	-1833.43
110	77085.99	-1834.81
111	77834.32	-1820.42
112	78593.70	-1803.69
113	78628.65	-1796.92
107	78628.90	-1788.60
Условный номер земельного участка		<i>:1552/чзyl(16)</i>
Площадь земельного участка		-
Обозначение характерных точек границы	Координаты, м	
	X	Y
1	2	3
108	76886.46	-1838.59
109	76449.16	-1830.32
110	75142.02	-2808.96
111	74927.25	-2996.75
112	74242.16	-3495.70
113	74150.32	-3562.58
114	74155.66	-3569.89
115	74179.95	-3551.26
116	74183.92	-3556.44
117	74930.44	-3000.09
118	75149.29	-2820.40
119	75755.66	-2372.51

120	76389.38	-1889.15
121	76449.77	-1835.16
122	76687.35	-1843.37
108	76886.46	-1838.59
Условный номер земельного участка		<i>:1552/чзyl(17)</i>
Площадь земельного участка		-
Обозначение характерных точек границы	Координаты, м	
	X	Y
1	2	3
123	76949.92	-1808.26
124	76949.54	-1799.90
125	76883.82	-1801.47
126	76439.39	-1791.84
127	75121.99	-2777.68
128	74903.96	-2967.87
129	74128.63	-3532.64
130	74130.99	-3535.91
131	74233.48	-3461.22
132	74276.43	-3429.92
133	74335.27	-3391.79
134	74908.86	-2974.02
135	75127.35	-2783.47
136	76442.14	-1799.73
137	76883.95	-1809.45
123	76949.92	-1808.26
Условный номер земельного участка		<i>:1552/чзyl(18)</i>
Площадь земельного участка		-
Обозначение характерных точек границы	Координаты, м	
	X	Y
1	2	3
138	74137.26	-3620.45
139	74129.53	-3610.25
140	74093.78	-3638.34
141	74035.52	-3646.39
142	73899.51	-3745.42
143	73524.46	-3925.85
144	73524.70	-3926.71
145	73526.42	-3931.73
146	73570.64	-3910.44
147	73918.32	-3741.35
148	74045.08	-3654.66
149	74098.69	-3648.45
138	74137.26	-3620.45

Образуемая часть земельного участка с кадастровым номером 65:22:00000000:1555, на период строительства. Земли лесного фонда.

Условный номер земельного участка		<i>:1555/чзyl(1)</i>	
Площадь земельного участка		-	
Обозначение характерных точек границы	Координаты, м		
	X	Y	
1	2	3	
<i>1</i>	<i>83773.71</i>	<i>-2211.32</i>	
<i>2</i>	<i>83758.47</i>	<i>-2206.55</i>	
<i>3</i>	<i>83663.49</i>	<i>-2204.84</i>	
<i>4</i>	<i>83663.11</i>	<i>-2212.44</i>	
<i>1</i>	<i>83773.71</i>	<i>-2211.32</i>	
Условный номер земельного участка		<i>:1555/чзyl(2)</i>	
Площадь земельного участка		-	
Обозначение характерных точек границы	Координаты, м		
	X	Y	
1	2	3	
<i>5</i>	<i>81044.29</i>	<i>-1980.51</i>	
<i>6</i>	<i>81037.99</i>	<i>-1978.53</i>	
<i>7</i>	<i>81034.51</i>	<i>-1977.47</i>	
<i>8</i>	<i>81025.63</i>	<i>-1984.11</i>	
<i>9</i>	<i>81034.57</i>	<i>-1987.78</i>	
<i>5</i>	<i>81044.29</i>	<i>-1980.51</i>	
Условный номер земельного участка		<i>:1555/чзyl(3)</i>	
Площадь земельного участка		-	
Обозначение характерных точек границы	Координаты, м		
	X	Y	
1	2	3	
<i>10</i>	<i>81075.87</i>	<i>-2038.80</i>	
<i>11</i>	<i>81076.99</i>	<i>-2032.91</i>	
<i>12</i>	<i>81033.88</i>	<i>-2024.72</i>	
<i>13</i>	<i>81023.75</i>	<i>-2032.25</i>	
<i>14</i>	<i>80296.44</i>	<i>-1826.50</i>	
<i>15</i>	<i>80296.61</i>	<i>-1833.19</i>	
<i>16</i>	<i>80480.50</i>	<i>-1887.92</i>	
<i>17</i>	<i>80900.66</i>	<i>-2001.21</i>	
<i>18</i>	<i>80900.98</i>	<i>-2008.71</i>	

19	81023.92	-2035.51
10	81075.87	-2038.80
Условный номер земельного участка		<i>:1555/чзyl(4)</i>
Площадь земельного участка		-
Обозначение характерных точек границы	Координаты, м	
	X	Y
1	2	3
20	81030.29	-1990.93
21	81021.37	-1987.29
22	81016.17	-1991.18
23	80295.49	-1787.12
24	80295.70	-1795.90
25	81017.85	-2000.24
20	81030.29	-1990.93
Условный номер земельного участка		<i>:1555/чзyl(5)</i>
Площадь земельного участка		-
Обозначение характерных точек границы	Координаты, м	
	X	Y
1	2	3
26	71505.15	-2886.93
27	71501.00	-2886.52
28	71497.11	-2886.63
29	71488.18	-2918.77
30	71018.85	-3701.72
31	71001.69	-3730.36
32	70928.79	-3815.74
33	70942.99	-3810.82
34	71007.99	-3735.07
35	71495.40	-2922.07
26	71505.15	-2886.93
Условный номер земельного участка		<i>:1555/чзyl(6)</i>
Площадь земельного участка		-
Обозначение характерных точек границы	Координаты, м	
	X	Y
1	2	3
36	70602.62	-3783.23
37	70606.10	-3783.88
38	70600.36	-3817.87
39	70618.27	-3806.07
40	70622.25	-3785.42
41	70660.69	-3792.79

42	70675.00	-3789.58
43	70693.37	-3799.09
44	70745.55	-3809.12
45	70742.39	-3824.70
46	70758.96	-3833.17
47	70747.20	-3842.11
48	70839.21	-3863.39
49	70900.44	-3829.39
50	70991.59	-3723.08
51	70998.91	-3710.87
52	71476.68	-2913.84
53	71484.18	-2886.73
54	71476.13	-2886.67
55	71469.42	-2910.88
56	70985.22	-3718.61
57	70886.55	-3833.57
58	70860.68	-3824.64
59	70802.44	-3837.96
60	70671.06	-3751.43
61	70612.70	-3764.90
36	70602.62	-3783.23
Условный номер земельного участка		<u>:1555/чзyl(7)</u>
Площадь земельного участка		-
Обозначение характерных точек границы	Координаты, м	
	X	Y
1	2	3
62	70724.03	-3915.39
63	70663.58	-3903.77
64	70636.98	-3898.65
65	70643.96	-3907.37
66	70667.20	-3974.09
67	70705.68	-3962.22
68	70725.13	-3944.83
62	70724.03	-3915.39
Условный номер земельного участка		<u>:1555/чзyl(8)</u>
Площадь земельного участка		
Обозначение характерных точек границы	Координаты, м	
	X	Y
1	2	3
69	69899.64	-3757.98
70	69815.69	-3741.85
71	69822.01	-3765.57
72	69883.47	-3777.75

69	69899.64	-3757.98
Условный номер земельного участка		:1555/чзyl(9)
Площадь земельного участка		-
Обозначение характерных точек границы	Координаты, м	
	X	Y
1	2	3
73	69783.14	-3719.25
74	69783.26	-3718.74
75	69783.28	-3718.66
76	68454.37	-3471.60
77	68454.23	-3479.66
78	68690.75	-3522.81
73	69783.14	-3719.25
Условный номер земельного участка		:1555/чзyl(10)
Площадь земельного участка		-
Обозначение характерных точек границы	Координаты, м	
	X	Y
1	2	3
79	63050.95	-2492.69
80	63050.78	-2484.43
81	62179.88	-2353.20
82	62178.33	-2359.00
83	62576.06	-2422.68
79	63050.95	-2492.69
Условный номер земельного участка		:1555/чзyl(11)
Площадь земельного участка		-
Обозначение характерных точек границы	Координаты, м	
	X	Y
1	2	3
84	62119.62	-2441.23
85	62080.76	-2402.86
86	62020.09	-2300.64
87	62015.78	-2332.27
88	62099.01	-2432.88
84	62119.62	-2441.23

Образуемая часть земельного участка с кадастровым номером 65:22:00000000:1552, на период строительства. Земли лесного фонда

Условный номер земельного участка	:1551/чзyl(1)
--	----------------------

Площадь земельного участка		
Обозначение характерных точек границы	Координаты, м	
	X	Y
1	2	3
1	99154.22	-653.15
2	99145.97	-648.86
3	99127.90	-650.76
4	99129.02	-653.92
5	99130.06	-656.82
6	99037.95	-690.40
7	98932.40	-723.85
8	98293.74	-1034.13
9	97807.14	-1267.20
10	97549.89	-1341.89
11	97065.04	-1348.68
12	96635.12	-1351.26
13	96205.16	-1350.09
14	95905.29	-1349.53
15	95245.42	-1340.40
16	95245.40	-1343.61
17	96204.92	-1355.38
18	97550.19	-1347.75
19	97807.00	-1270.28
20	98935.80	-730.04
1	99154.22	-653.15
Условный номер земельного участка :1551/чзyl(2)		
Площадь земельного участка		
Обозначение характерных точек границы	Координаты, м	
	X	Y
1	2	3
21	99107.78	-628.78
22	99112.59	-620.71
23	98923.25	-691.88
24	97941.73	-1160.80
25	97802.51	-1227.44
26	97543.74	-1309.36
27	96116.12	-1314.95
28	95595.61	-1296.32
29	94719.48	-1296.76
30	94323.94	-1458.15
31	94126.34	-1477.60
32	93896.80	-1584.85
33	93642.25	-1514.73

34	93040.69	-1548.22
35	92308.02	-1581.93
36	91656.54	-1605.17
37	91400.68	-1684.89
38	91053.92	-1833.26
39	90916.03	-1850.56
40	90480.81	-1840.59
41	89608.62	-1796.64
42	89000.10	-1781.05
43	89000.16	-1783.68
44	89608.77	-1799.06
45	90480.91	-1843.43
46	90916.15	-1854.29
47	91054.42	-1837.50
48	91401.57	-1688.08
49	91657.45	-1608.94
50	93041.41	-1555.66
51	93642.50	-1517.64
52	93897.33	-1587.76
53	94126.99	-1480.68
54	94324.54	-1461.52
55	94720.07	-1299.81
56	95595.86	-1300.75
57	96116.09	-1319.62
58	97544.22	-1313.26
59	97803.58	-1232.37
60	98481.47	-911.40
61	98924.13	-695.43
21	99107.78	-628.78
Условный номер земельного участка		<u>:1551/чзyl(3)</u>
Площадь земельного участка		
Обозначение характерных точек границы	Координаты, м	
	X	Y
1	2	3
62	94590.23	-1390.48
63	94588.12	-1385.31
64	94331.90	-1490.14
65	94135.00	-1509.16
66	93903.85	-1625.75
67	93632.92	-1547.50
68	93014.93	-1589.82
69	91649.66	-1642.06
70	91422.75	-1714.95
71	91074.76	-1864.46
72	90916.10	-1883.49

73	90475.29	-1877.26
74	89600.07	-1828.05
75	89049.86	-1818.45
76	89000.51	-1817.24
77	89000.54	-1820.64
78	90465.09	-1878.07
79	90916.15	-1889.58
80	91068.84	-1872.66
81	91414.28	-1721.03
82	91651.10	-1647.38
83	93044.86	-1590.60
84	93075.52	-1592.08
85	93638.55	-1552.85
86	93905.85	-1630.22
87	94136.76	-1514.63
88	94333.54	-1495.59
62	94590.23	-1390.48

Образуемый земельный участок из земель, находящихся в государственной или муниципальной собственности, МО «ГО Ногликский». Категория – земли запаса.

Условный номер земельного участка		<u>:3У1</u>	
Площадь земельного участка		<u>5735м²</u>	
Обозначение характерных точек границы	Координаты, м		
	X	Y	
1	2	3	
1	72932.64	-4178.18	
2	72927.68	-4171.79	
3	72838.44	-4214.82	
4	72682.85	-4221.70	
5	72371.87	-4172.93	
6	72307.70	-4172.92	
7	72682.89	-4232.13	
8	72840.44	-4222.51	
1	72932.64	-4178.18	
Условный номер земельного участка		<u>:3У2</u>	
Площадь земельного участка		<u>15205м²</u>	
Обозначение характерных точек границы	Координаты, м		
	X	Y	
1	2	3	
9	71977.60	-4120.74	
10	71977.59	-4111.95	
11	71878.68	-4096.77	
12	71874.41	-4092.56	
13	71870.95	-4096.08	
14	71102.94	-3955.00	
15	71088.83	-3939.81	
16	70985.82	-3926.93	
17	70964.03	-3885.64	
18	70909.55	-3849.79	
19	70942.98	-3810.84	
20	70928.42	-3815.87	
21	70879.62	-3872.74	
22	70921.72	-3882.69	
23	70949.21	-3880.13	
24	70951.82	-3926.38	
25	71184.28	-3984.41	
26	71671.11	-4072.35	

9	71977.60	-4120.74
Условный номер земельного участка		:3У3
Площадь земельного участка		923м ²
Обозначение характерных точек границы	Координаты, м	
	X	Y
1	2	3
27	71977.58	-4152.64
28	71977.60	-4150.34
29	71668.02	-4101.46
30	71590.92	-4087.55
31	71593.77	-4097.31
32	71610.80	-4094.31
27	71977.58	-4152.64
Условный номер земельного участка		:3У4
Площадь земельного участка		1896м ²
Обозначение характерных точек границы	Координаты, м	
	X	Y
1	2	3
33	71227.40	-4030.51
34	71228.11	-4021.90
35	71178.48	-4012.92
36	71076.52	-3987.59
37	71074.01	-3997.67
38	71175.00	-4026.95
33	71227.40	-4030.51
Условный номер земельного участка		:3У5
Площадь земельного участка		1966м ²
Обозначение характерных точек границы	Координаты, м	
	X	Y
1	2	3
39	70860.93	-3934.04
40	70830.58	-3926.49
41	70789.54	-3974.65
42	70810.85	-3992.80
39	70860.93	-3934.04
Условный номер земельного участка		:3У6
Площадь земельного участка		645м ²
Обозначение характерных точек границы	Координаты, м	
	X	Y

1	2	3
43	70900.41	-3829.42
44	70839.21	-3863.38
45	70866.00	-3869.59
43	70900.41	-3829.42

Образуемый земельный участок из земель, находящихся в государственной или муниципальной собственности, МО «ГО Ногликский». Категория – земли населенных пунктов.

Условный номер земельного участка		<u>65:22:0000003</u>	
Площадь земельного участка		<u>23775м²</u>	
Обозначение характерных точек границы	Координаты, м		
	X	Y	
1	2	3	
1	71981.90	-1371.08	
2	71971.00	-1366.62	
3	71735.19	-1441.22	
4	71701.46	-1463.43	
5	71717.77	-1486.06	
6	71731.16	-1477.40	
7	71781.96	-1783.60	
8	71543.70	-2642.97	
9	71546.39	-2646.52	
10	71549.63	-2650.75	
11	71664.41	-2237.04	
12	71790.06	-1783.95	
13	71737.03	-1464.25	
14	71713.68	-1479.51	
15	71706.90	-1469.13	
16	71734.60	-1449.57	
17	71980.47	-1371.84	
18	71973.30	-1387.02	
19	71748.59	-1458.15	
20	71802.73	-1784.62	
21	71674.61	-2246.68	
22	71559.10	-2663.03	
23	71565.02	-2670.95	
24	71810.74	-1785.07	
25	71759.51	-1477.23	
26	71794.65	-1451.80	
27	71969.71	-1396.42	
28	71970.05	-1396.54	
1	71981.90	-1371.08	

Образуемый земельный участок из земель, находящихся в государственной или муниципальной собственности, МО «ГО Ногликский». Категория – земли промышленности...

Условный номер земельного участка		<u>:ЗУ1(1)</u>	
Площадь земельного участка		<u>1370м²</u>	
Обозначение характерных точек границы	Координаты, м		
	X	Y	
1	2	3	
1	50922.05	-4774.19	
2	50925.96	-4679.19	
3	50926.29	-4606.09	
4	50917.24	-4595.74	
5	50917.04	-4779.63	
1	50922.05	-4774.19	
Условный номер земельного участка		<u>:ЗУ1(2)</u>	
Площадь земельного участка		<u>132м²</u>	
Обозначение характерных точек границы	Координаты, м		
	X	Y	
1	2	3	
6	50902.81	-4820.47	
7	50892.70	-4811.58	
8	50887.57	-4811.72	
9	50878.99	-4821.08	
6	50902.81	-4820.47	
Условный номер земельного участка		<u>:ЗУ1(3)</u>	
Площадь земельного участка		<u>186м²</u>	
Обозначение характерных точек границы	Координаты, м		
	X	Y	
1	2	3	
10	50826.08	-4822.46	
11	50828.60	-4813.31	
12	50807.97	-4813.87	
13	50805.48	-4822.86	
14	50805.46	-4822.97	
10	50826.08	-4822.46	
<i>внутренний контур</i>			
15	50816.86	-4819.31	
16	50819.98	-4820.21	
17	50819.95	-4820.36	

18	50816.83	-4819.45
15	50816.86	-4819.31
Условный номер земельного участка		<u>:3У1(4)</u>
Площадь земельного участка		<u>109м²</u>
Обозначение характерных точек границы	Координаты, м	
	X	Y
1	2	3
15	50789.75	-4823.38
16	50790.07	-4814.36
17	50778.04	-4814.68
18	50777.63	-4823.70
15	50789.75	-4823.38
Условный номер земельного участка		<u>:3У1(5)</u>
Площадь земельного участка		<u>107м²</u>
Обозначение характерных точек границы	Координаты, м	
	X	Y
1	2	3
19	50710.45	-4825.44
20	50710.30	-4816.52
21	50698.30	-4816.84
22	50698.51	-4825.74
19	50710.45	-4825.44

Образуемый земельный участок из земель, находящихся в государственной или муниципальной собственности, МО ГО «Охинский». Категория – земли промышленности...

Условный номер земельного участка		<u>65:23:0000020:3У1</u>
Площадь земельного участка		<u>1672м²</u>
Обозначение характерных точек границы	Координаты, м	
	X	Y
1	2	3
1	-42972.1	-65856.97
2	-43013.46	-65798.32
3	-43185.92	-65634.62
1	-42972.10	-65856.97
Условный номер земельного участка		<u>65:23:0000016:3У1</u>
Площадь земельного участка		<u>6585м²</u>
Обозначение характерных точек границы	Координаты, м	

	X	Y
1	2	3
1	-28255.47	-66488.71
2	-28255.39	-66473.71
3	-28336.00	-66493.87
4	-29159.43	-66531.65
5	-29161.44	-66538.73
6	-28293.39	-66498.37
1	-28255.47	-66488.71
Условный номер земельного участка		<u>65:23:0000016:3У2</u>
Площадь земельного участка		<u>1110м²</u>
Обозначение характерных точек границы	Координаты, м	
	X	Y
1	2	3
7	-29146.08	-66608.68
8	-29184.89	-66729.63
9	-29176.01	-66729.05
10	-29136.20	-66607.93
7	-29146.08	-66608.68
Условный номер земельного участка		<u>65:23:0000016:3У3</u>
Площадь земельного участка		<u>4158м²</u>
Обозначение характерных точек границы	Координаты, м	
	X	Y
1	2	3
8	-29292.54	-67052.71
9	-29301.29	-67050.55
10	-29530.77	-67337.93
11	-29631.50	-67442.44
12	-29620.14	-67442.35
13	-29524.24	-67342.76
8	-29292.54	-67052.71

Образуемый земельный участок из земель, находящихся в государственной или муниципальной собственности, МО ГО «Охинский». Категория – земли запаса.

Условный номер земельного участка		<u>65:23:0000020</u>
Площадь земельного участка		<u>57295м²</u>
Обозначение характерных точек границы	Координаты, м	
	X	Y
1	2	3
1	-53365.25	-62636.66

2	-53365.06	-62629.91
3	-53373.19	-62628.70
4	-53372.06	-62599.66
5	-53364.17	-62600.78
6	-53364.12	-62599.29
7	-53468.24	-62584.22
8	-53494.34	-62519.56
9	-53543.73	-62533.19
10	-53577.15	-62579.34
11	-53869.76	-62615.23
12	-53990.79	-62655.66
13	-53997.45	-62667.92
14	-53981.80	-62724.64
15	-54030.30	-62771.99
16	-54368.83	-62912.14
17	-54470.42	-62770.56
18	-54471.42	-62772.84
19	-54458.89	-62790.31
20	-54429.70	-62870.42
21	-54378.37	-62941.92
22	-54018.85	-62793.02
23	-53976.28	-62751.43
24	-53903.66	-62773.89
25	-53845.97	-62717.13
26	-53858.59	-62677.01
27	-53811.78	-62642.87
28	-53586.45	-62614.22
29	-53589.13	-62632.76
30	-53561.04	-62660.70
31	-53494.81	-62673.76
32	-53474.61	-62644.45
33	-53469.63	-62621.57

ПРИЛОЖЕНИЕ
ЧЕРТЕЖИ