

Линия совмещения с листом 1

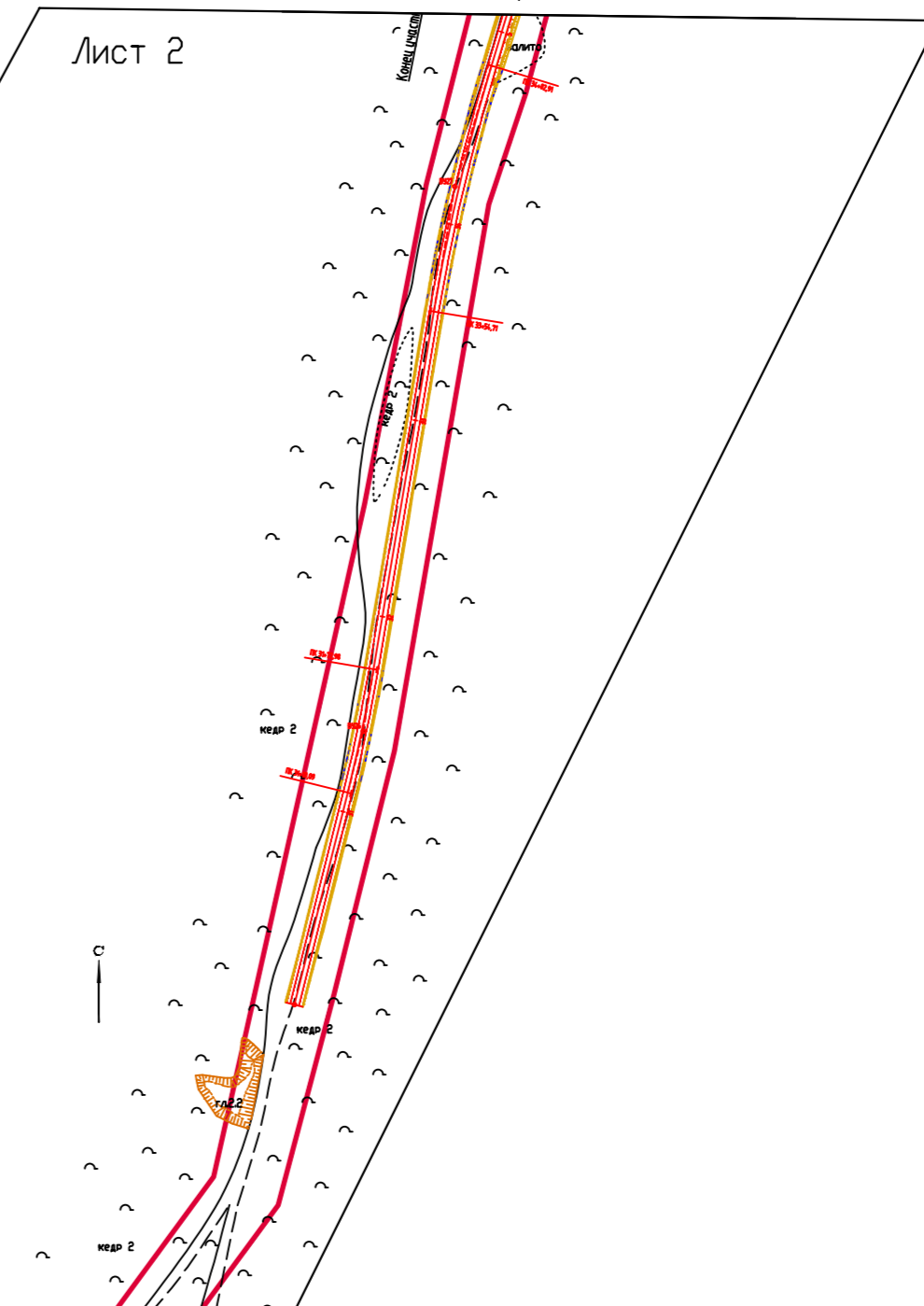
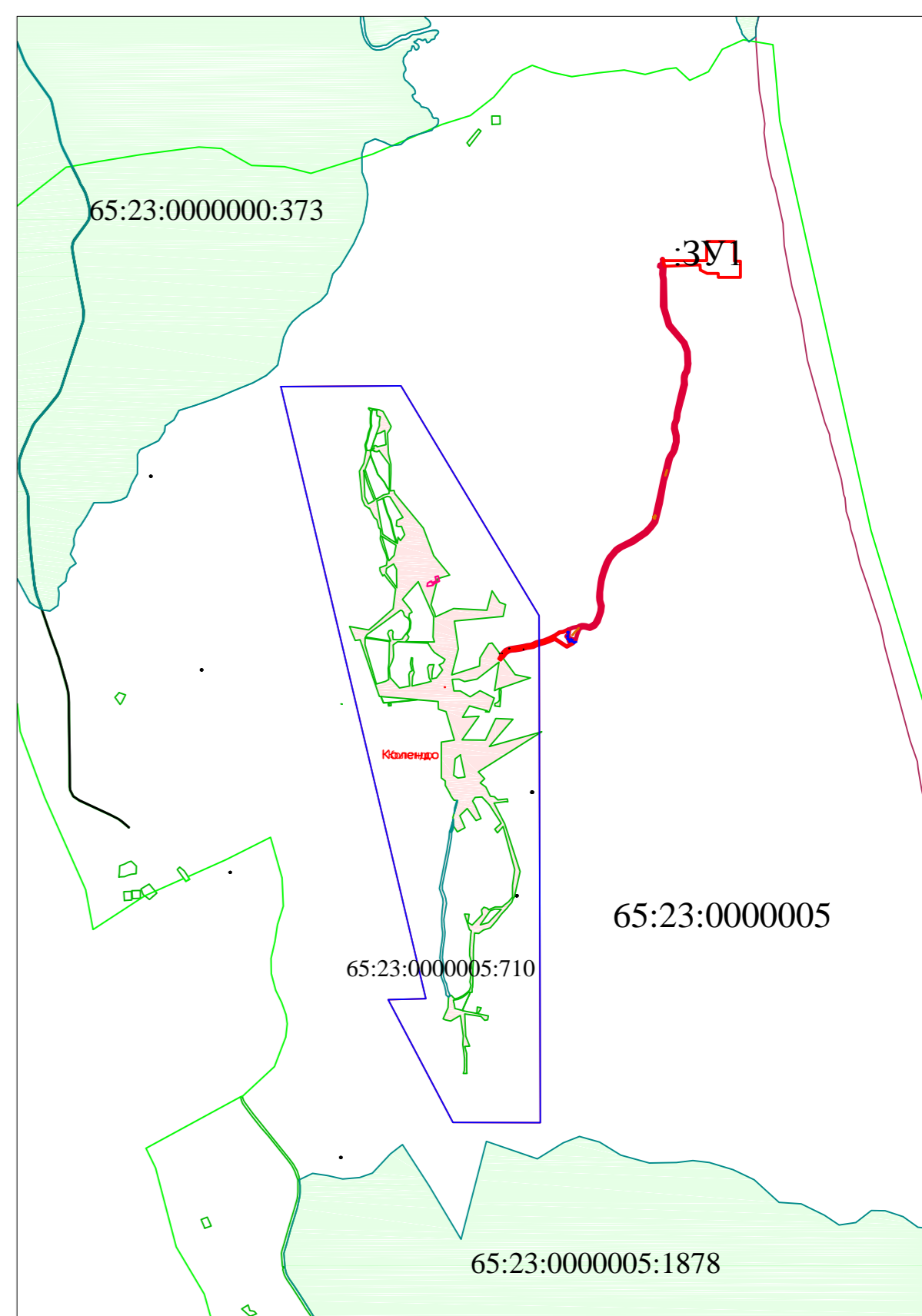




Схема расположения линейного объекта на материалах ЕГРН
Масштаб 1:100 000

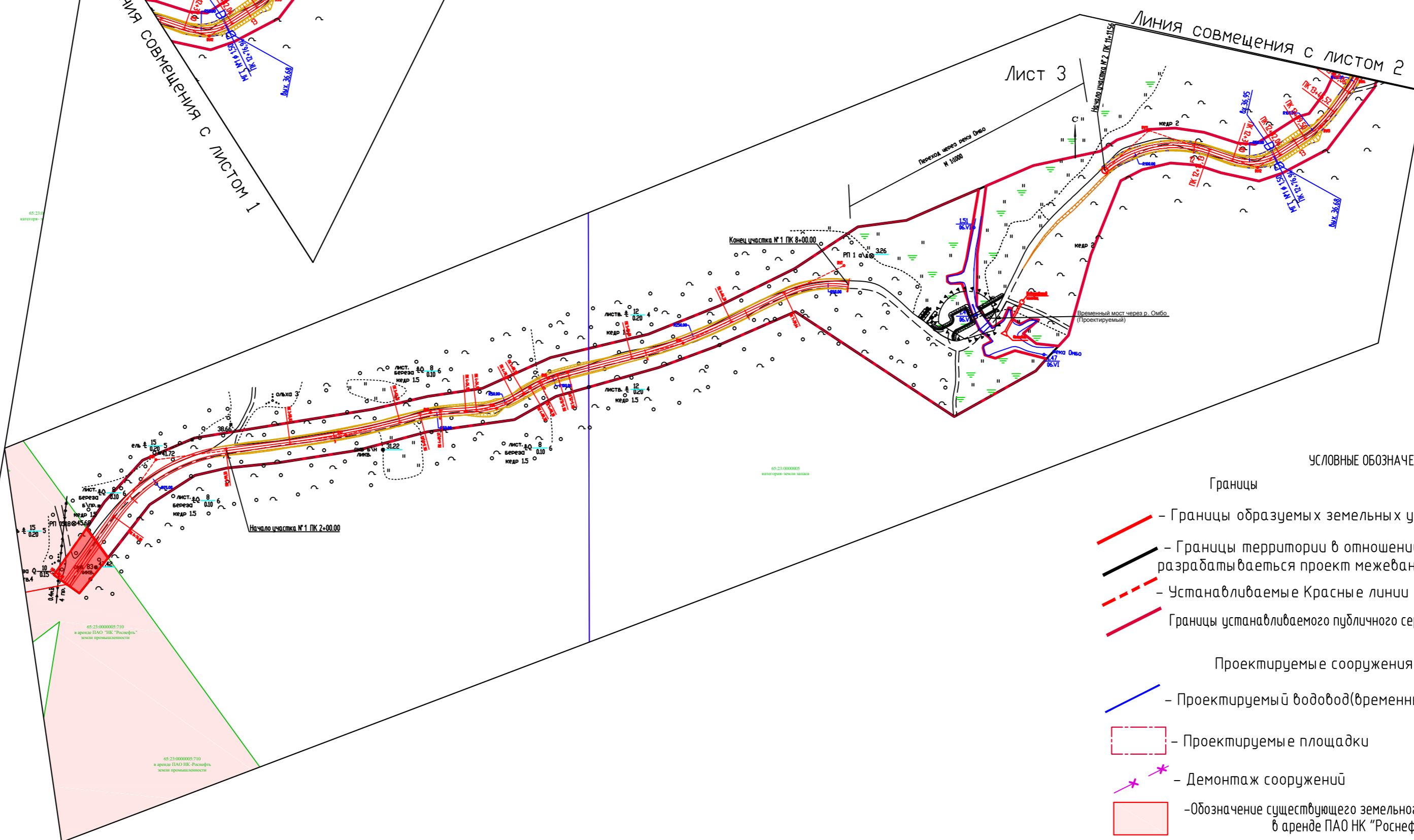


УСЛОВНЫЕ ОБОЗНАЧЕНИЯ





- Границы образуемых земельных участков
 - Границы земельных участков учтенных в ЕГРН
 - Границы кадастрового квартала
 - Границы лицензионного участка
- :ЗУ1
 65:23:0000005 Обозначение образуемого земельного участка
 65:23:0000000:373 Обозначение кадастрового номера земельного участка
 - Земли категории лесного фонда
 - Обозначение территории особо охраняемого природного объекта

Линия совмещения с листом 1

Линия совмещения с листом 2



УСЛОВНЫЕ ОБОЗНАЧЕНИЯ

- Границы
 - Границы образуемых земельных участков
 - Границы территории в отношении которой разрабатывается проект межевания
 - Устанавливаемые Красные линии
 - Границы устанавливаемого публичного сервитута
- Проектируемые сооружения
 - Проектируемый водовод(временный)
 - Проектируемые площадки
 - Демонтаж сооружений
 - Обозначение существующего земельного участка, по сведениям ЕГРН в аренде ПАО НК "Роснефть"

Линия совмещения с листом 2

Ивл. № подл. 00000
Ивл. № инв. № 00000
Подпись и дата
Взам. инв. №