

**119-ФЗ.** Залив Пильтун, восточное побережье, в границах земельного участка 65:23:0000017:718

«Р-2» Зона естественного ландшафта (уменьшение)

«СХ-2» Зона, предназначенная для ведения садового хозяйства (увеличение)

Фрагмент до внесения изменений



Фрагмент после внесения изменений



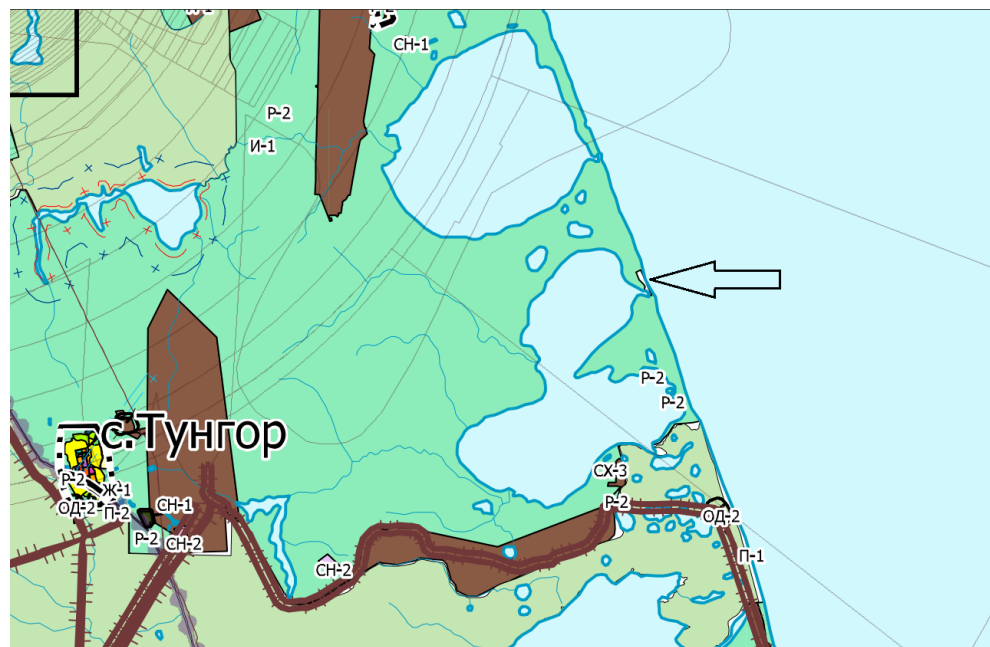




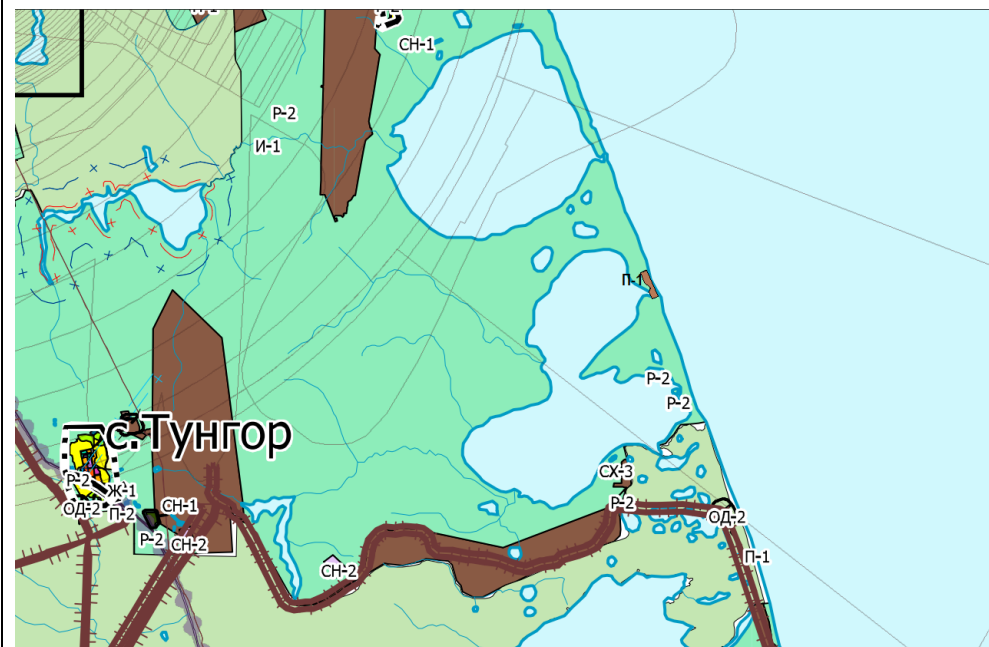


В границах земельного участка 65:23:0000012:1453  
 ДОБЫЧА НЕДР ПЕСЧАНЫЙ КАРЬЕР  
 Территориальная зона не установлена (уменьшение),  
 «П-1». Производственная зона (увеличение)


Фрагмент до внесения изменений



Фрагмент после внесения изменений

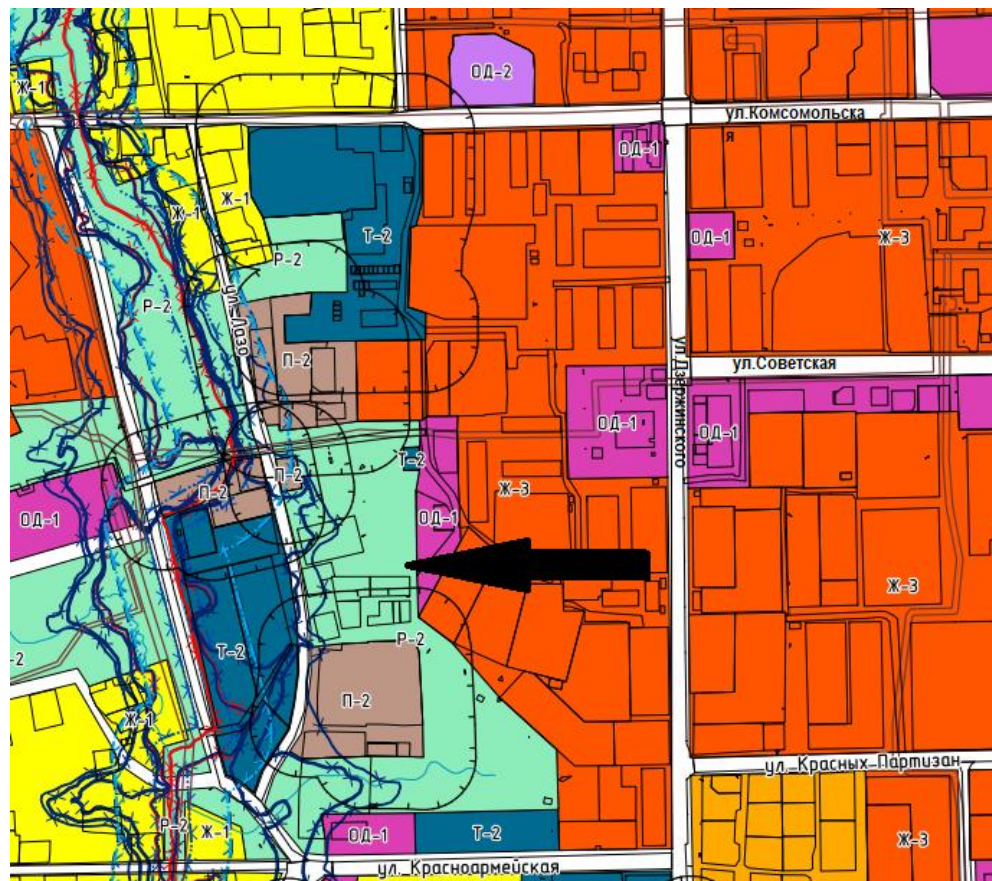


Границы нанесены ориентировочно!

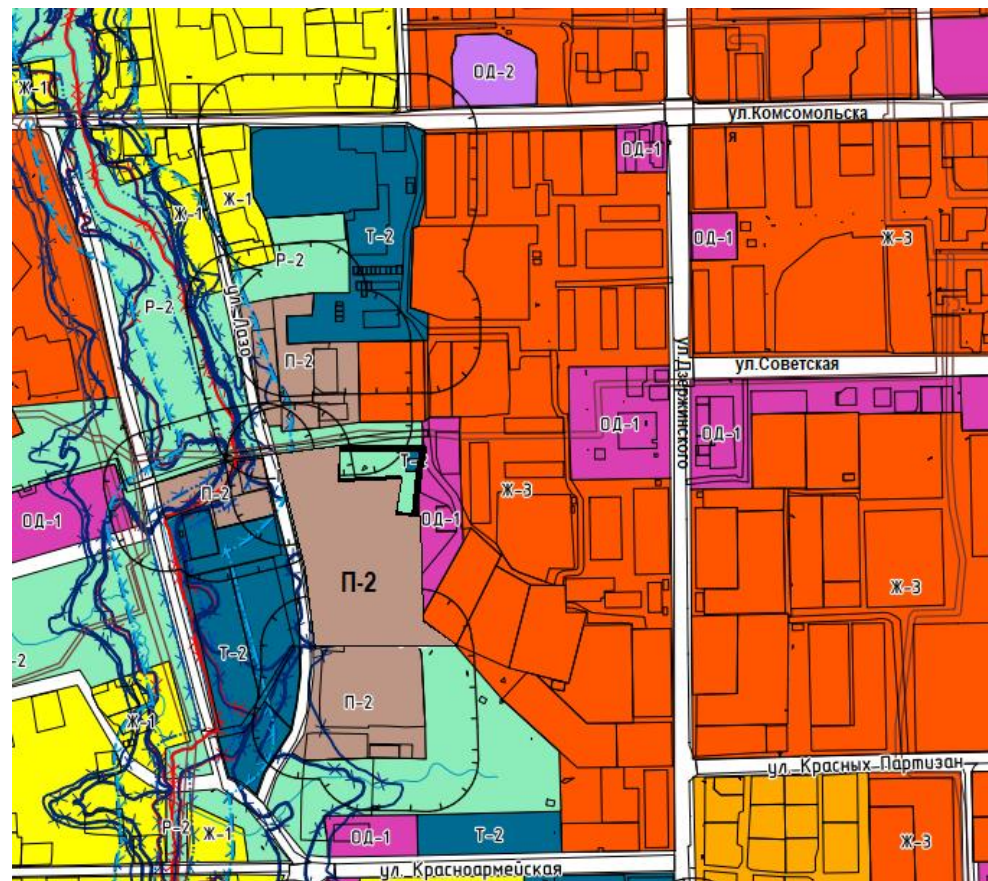


г.Оха, в границах кадастрового квартала 65:24:0000017  
 «Р-2». Зона естественного ландшафта (уменьшение),  
 «П-2». Коммунальная зона (увеличение)

Фрагмент до внесения изменений



Фрагмент после внесения изменений



Границы нанесены ориентировочно!

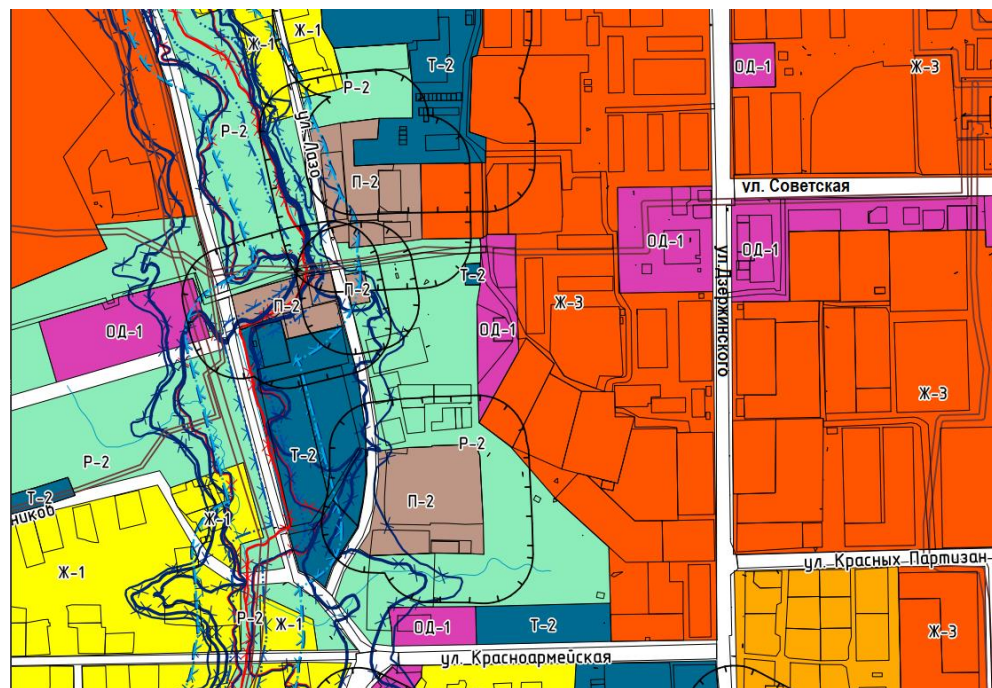


**119-ФЗ.** Оха, в границах земельных участков 65:24:0000017:1783

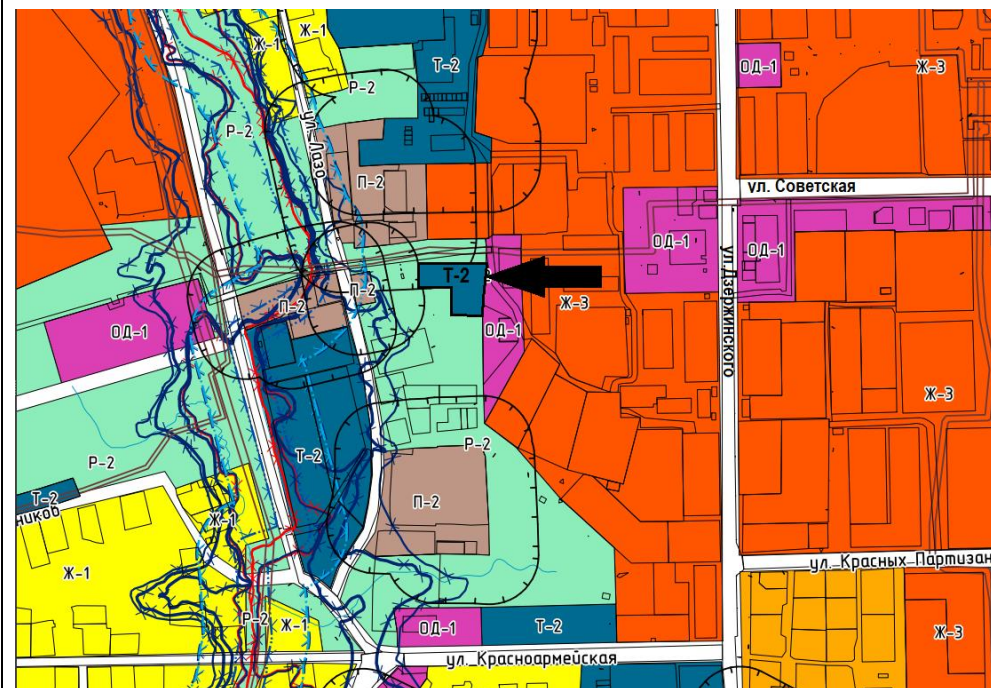
«Р-2» Зона естественного ландшафта (уменьшение)

«Т-2» Зона объектов автомобильного транспорта (увеличение)

Фрагмент до внесения изменений



Фрагмент после внесения изменений





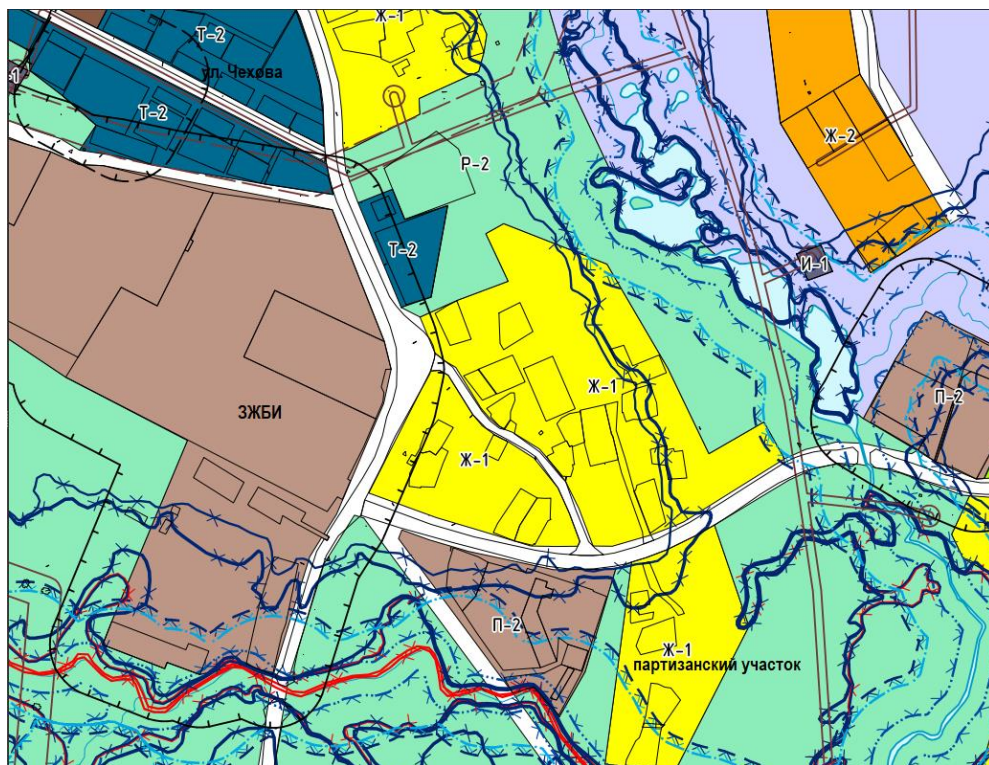
уч-к Сезонный, 65:24:0000024

г.Оха существующие гаражи

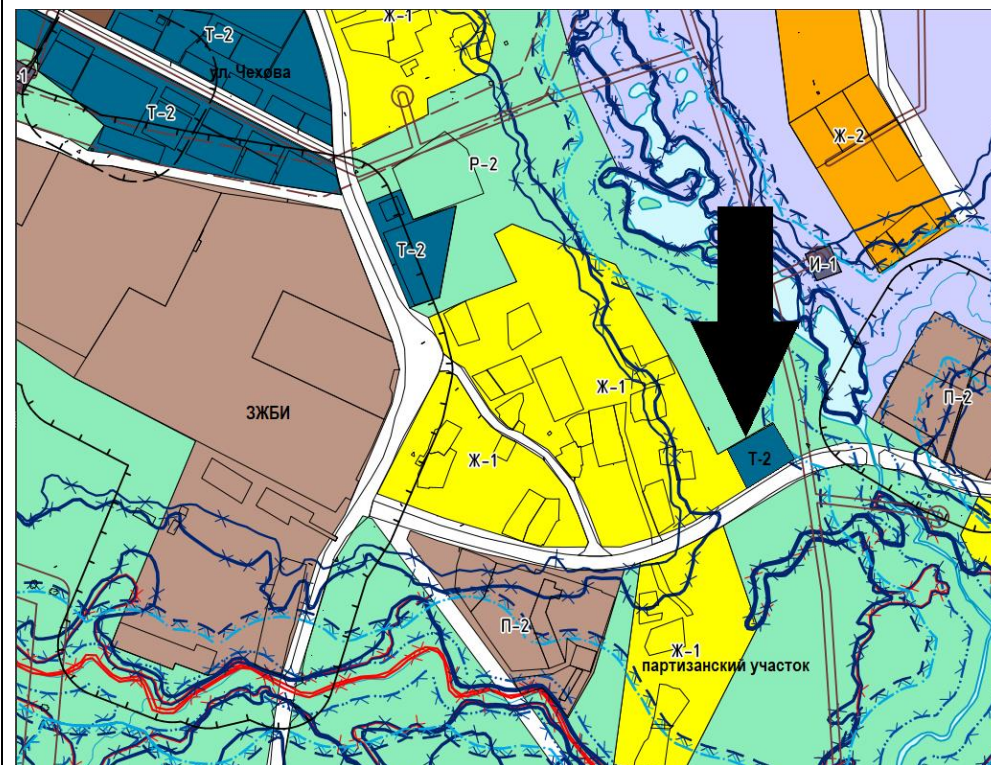
«Ж-1» Зона застройки индивидуальными жилыми домами. (уменьшение),

«Т-2» Зона естественного ландшафта (увеличение)

Фрагмент до внесения изменений



Фрагмент после внесения изменений





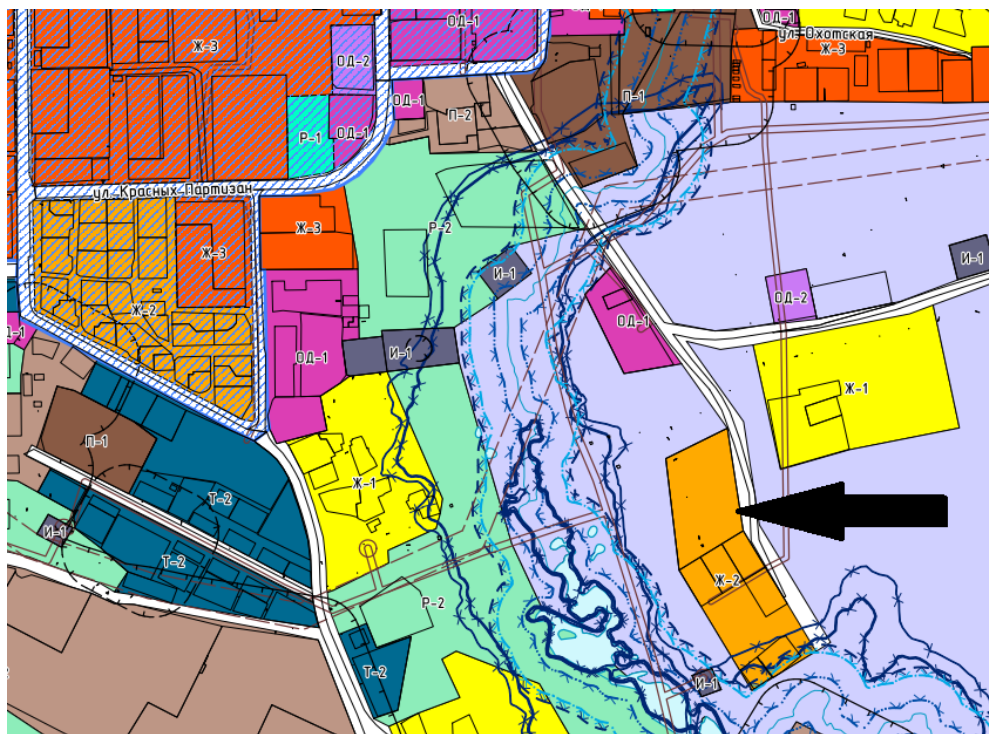
г.Оха, 2-й участок, в границах ЗУ 65:24:0000025:477

**ДЛЯ РАЗМЕЩЕНИЯ НЕСТАЦИОНАРНЫХ ГАРАЖЕЙ**

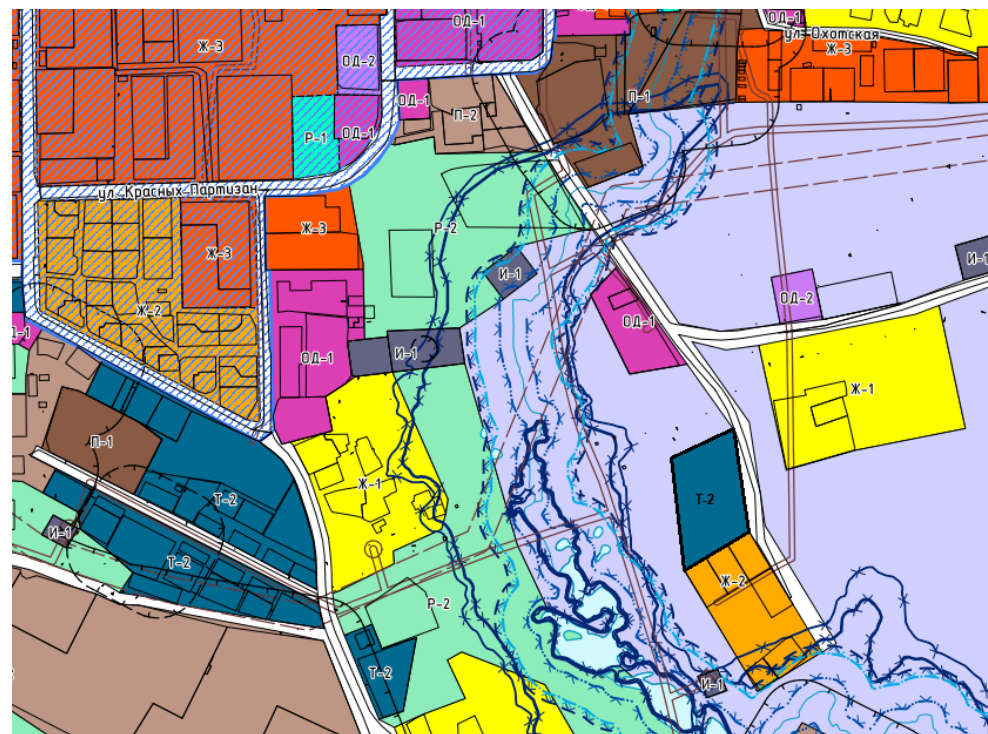
«Ж-2» Зона застройки малоэтажными жилыми домами (до 4 этажей, включая мансардный). (уменьшение),

«Т-2» Зона естественного ландшафта (увеличение)

Фрагмент до внесения изменений



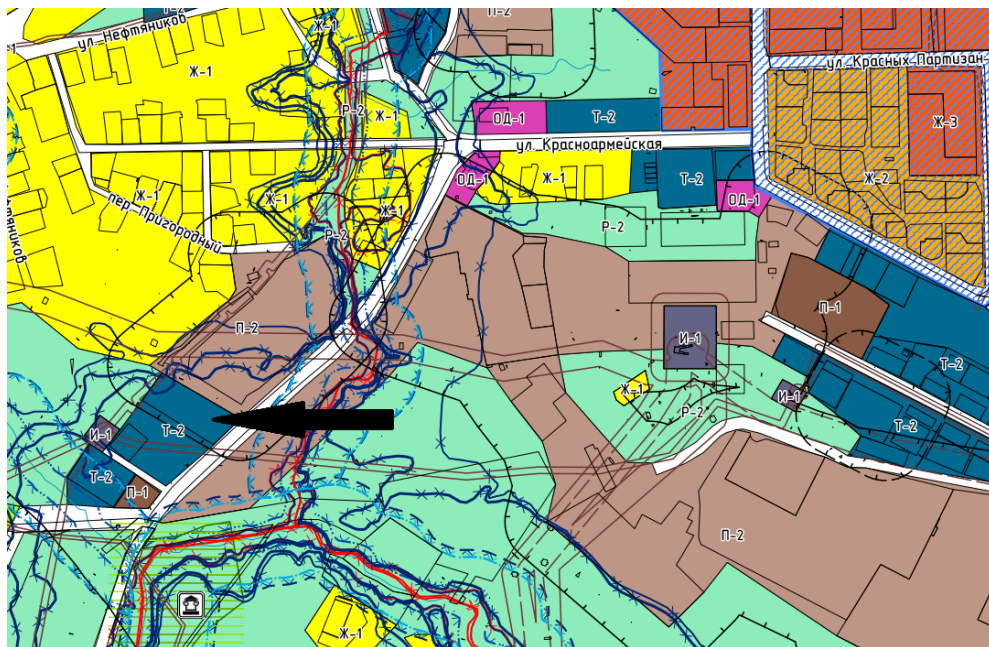
Фрагмент после внесения изменений



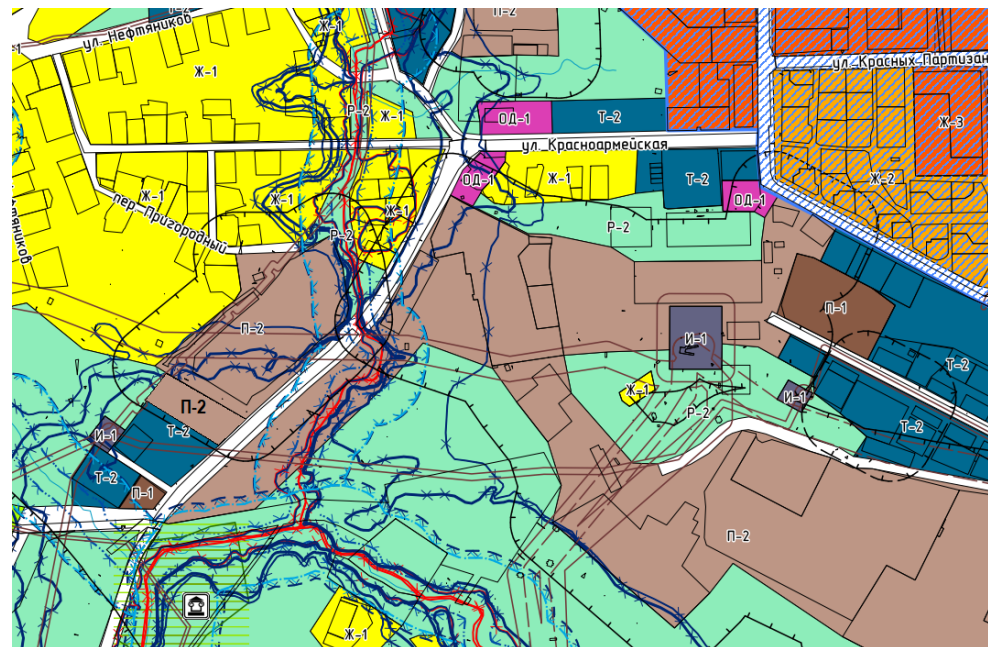


Оха, в границах земельного участка 65:24:0000021:653.  
**РАЗМЕЩЕНИЕ СТАЦИОНАРНОГО ОБЪЕКТА ДЛЯ ПРОИЗВОДСТВА ЭЛЕКТРОЭНЕРГИИ**  
 «Т-2» Зона объектов автомобильного транспорта (уменьшение)  
 «П-1» Производственная зона (увеличение)

Фрагмент до внесения изменений

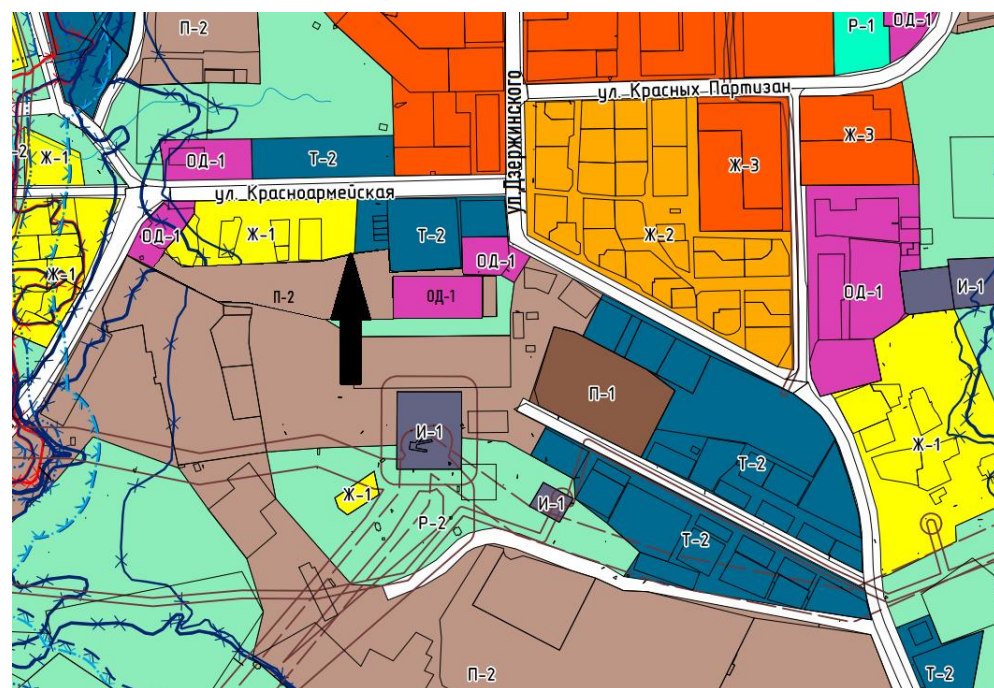


Фрагмент после внесения изменений

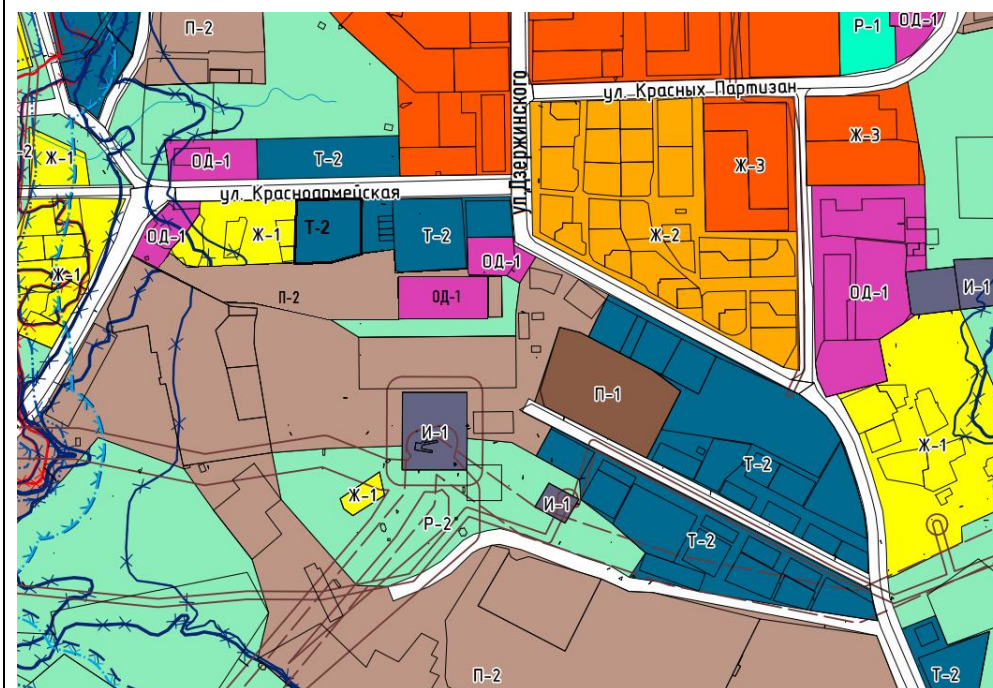


Оха, в границах кадастрового квартала 65:24:0000023.  
 «Т-2» Зона объектов автомобильного транспорта (увеличение)  
 «Ж-1» Зона застройки индивидуальными жилыми домами (уменьшение)

Фрагмент до внесения изменений



Фрагмент после внесения изменений



Границы нанесены ориентировочно



**119-ФЗ.** Село Восточное в границах земельного участка 65:23:0000011:1897

«Р-2» Зона естественного ландшафта (уменьшение)

«Ж-1» Зона застройки индивидуальными жилыми домами (увеличение)

Фрагмент до внесения изменений



Фрагмент после внесения изменений

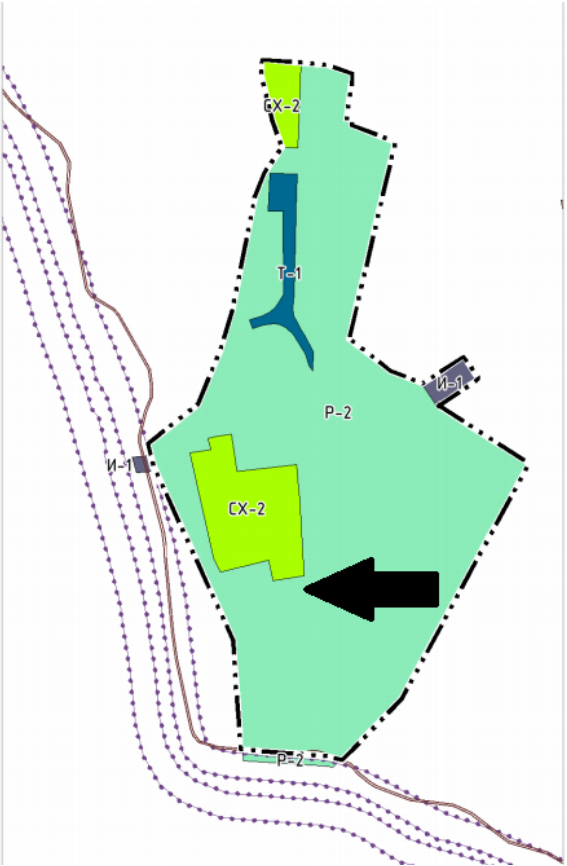
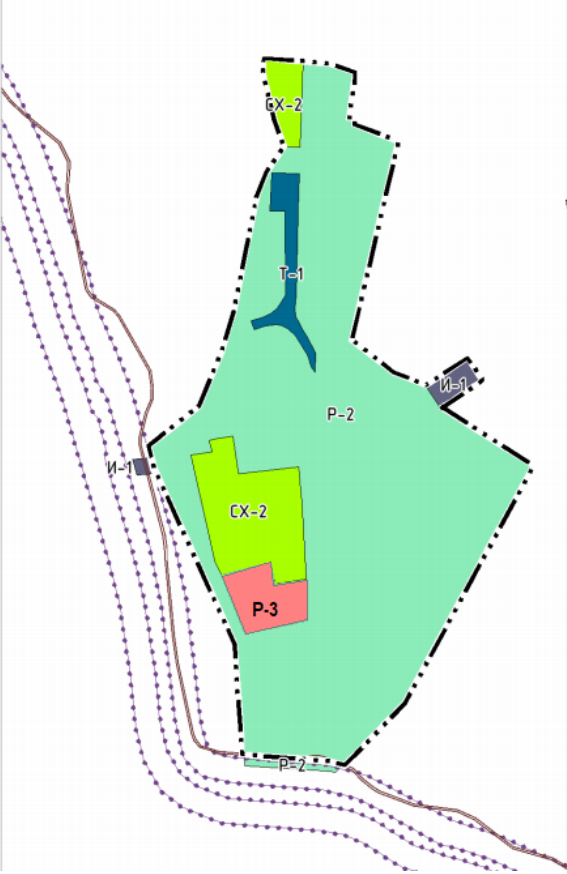


Село Пильтун

ОБЪЕКТ ТУРИСТИЧЕСКОГО НАЗНАЧЕНИЯ

«Р-2». Зона естественного ландшафта (уменьшение) зона снята в границах обозначенной территории,

«Р-3». Зона объектов отдыха и туризма (увеличение)

Фрагмент до внесения изменений	Фрагмент после внесения изменений
 <p>This map fragment shows a green area labeled 'P-2' (Natural landscape zone) and a yellow area labeled 'CX-2'. A blue area labeled 'T-1' is also present. A black arrow points to the green area, indicating a reduction in its size. The map is bounded by a dashed line and surrounded by purple dotted lines representing a river or stream.</p>	 <p>This map fragment shows the same area after changes. The green area labeled 'P-2' has been reduced in size. A new red area labeled 'P-3' (Zone of recreation and tourism) has been added, replacing part of the green area. The yellow area labeled 'CX-2' and the blue area labeled 'T-1' remain unchanged. The map is bounded by a dashed line and surrounded by purple dotted lines representing a river or stream.</p>