ВНЕСЕНИЕ ИЗМЕНЕНИЙ В ГЕНЕРАЛЬНЫЙ ПЛАН МУНИЦИПАЛЬНОГО ОБРАЗОВАНИЯ ГОРОДСКОЙ ОКРУГ "ОХИНСКИЙ" САХАЛИНСКОЙ ОБЛАСТИ

КАРТА ПЛАНИРУЕМОГО РАЗМЕЩЕНИЯ ОБЪЕКТОВ МЕСТНОГО ЗНАЧЕНИЯ НАСЕЛЕННЫХ ПУНКТОВ

М 1:5000

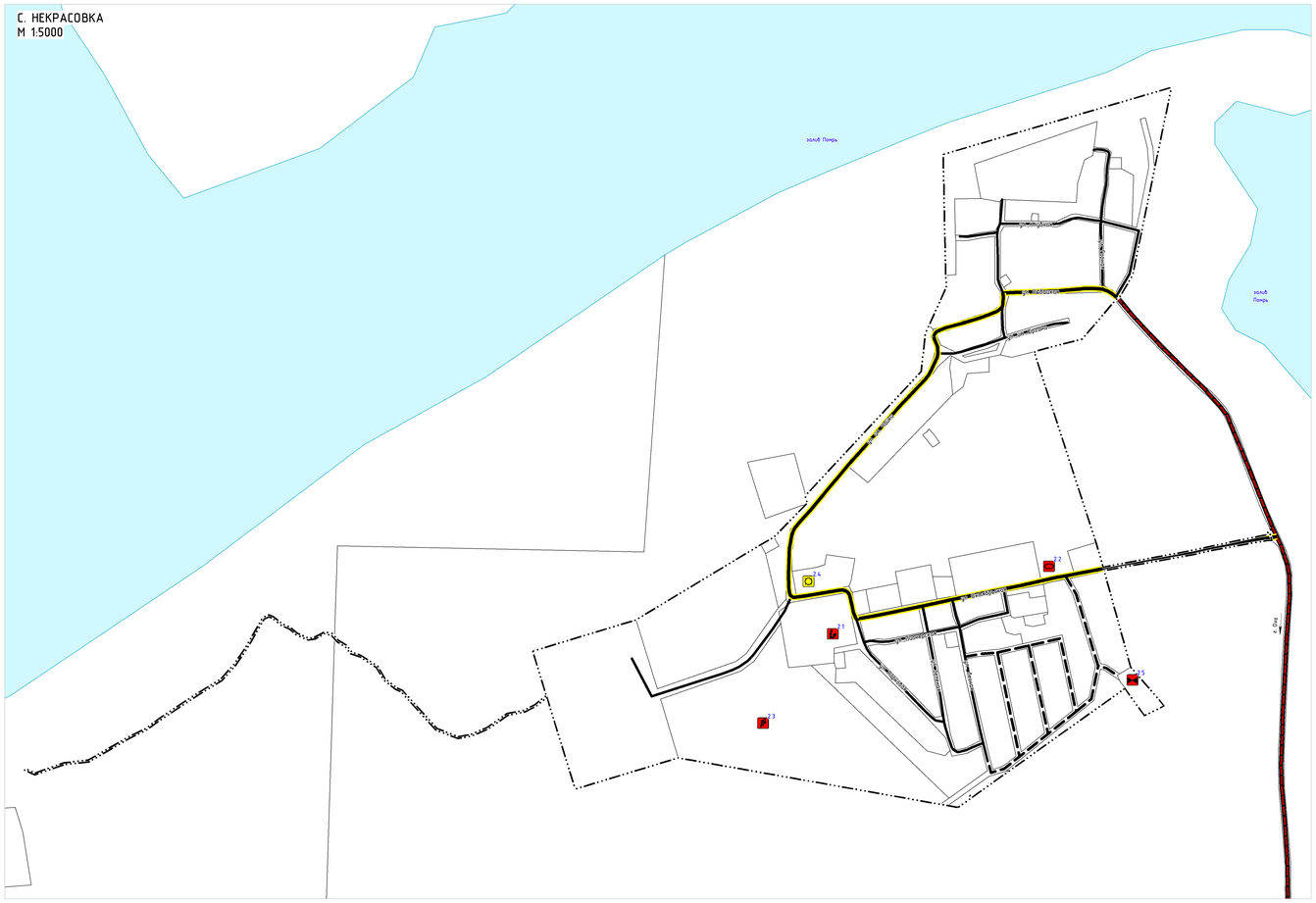

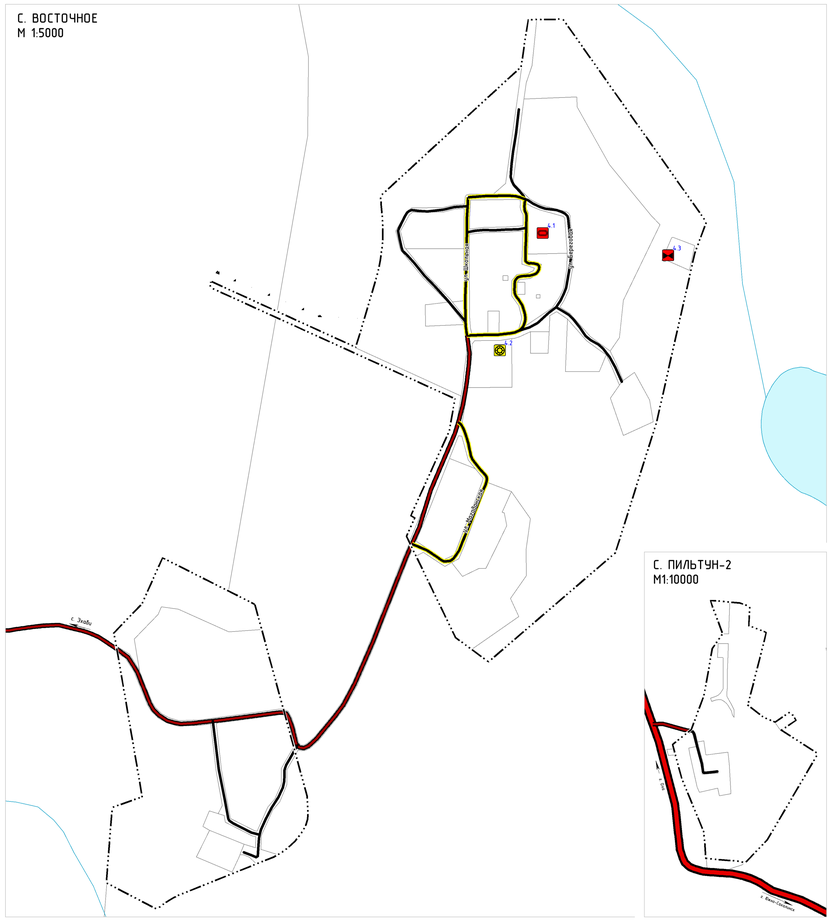

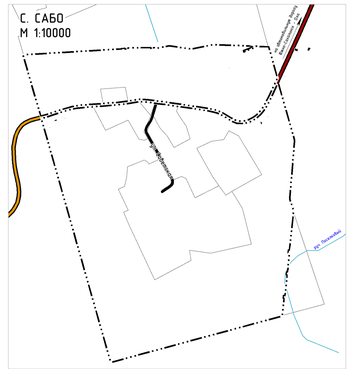

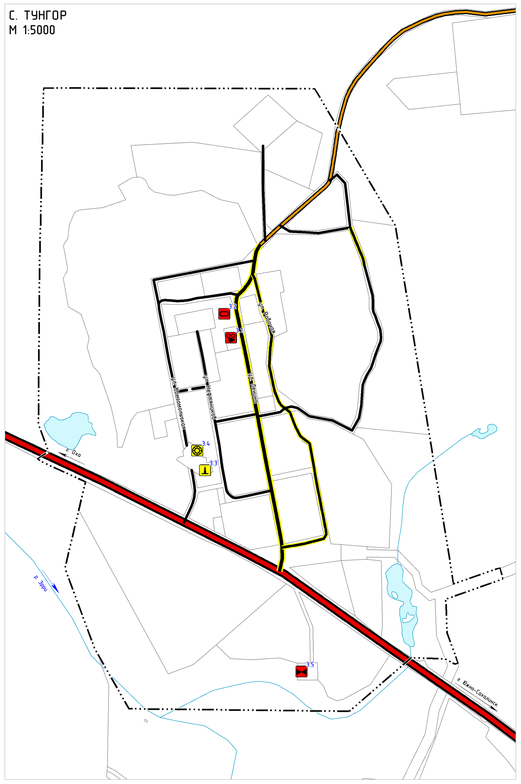

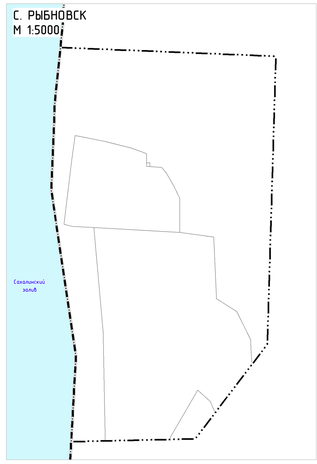

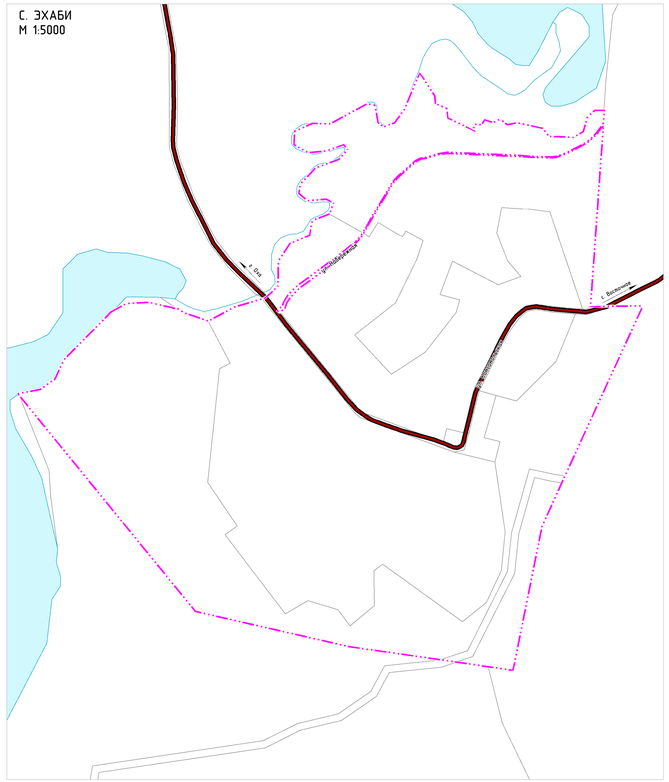

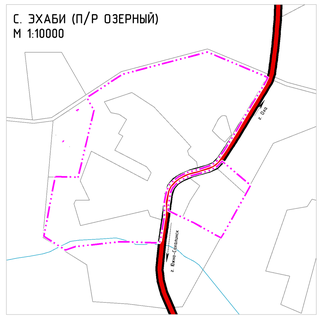

УСЛОВНЫЕ ОБОЗНАЧЕНИЯ

ГРАНИЦЫ И ТЕРРИТОРИИ

ГРАНИЦЫ

- Граница городского округа
- Граница населенного пункта
- Планируемая граница населенного пункта
- Поверхностные водные объекты
- Функциональные зоны
- 2.1 Номер по экспликации

ОБЪЕКТЫ СОЦИАЛЬНОЙ ИНФРАСТРУКТУРЫ, ОТДЫХА И ТУРИЗМА, САНАТОРНО-КУРОРТНОГО НАЗНАЧЕНИЯ

МЕСТНОГО ЗНАЧЕНИЯ

ПЛАНИРУЕМЫЙ К РАЗМЕЩЕНИЮ

- Общеобразовательная организация
- Объект культурно-досугового (клубного) типа
- Спортивное сооружение
- Тематический парк

ОБЪЕКТЫ ИНЖЕНЕРНОЙ ИНФРАСТРУКТУРЫ

ТЕПЛОСНАБЖЕНИЕ

МЕСТНОГО ЗНАЧЕНИЯ

ПЛАНИРУЕМЫЙ К РЕКОНСТРУКЦИИ

- Источник тепловой энергии

ВОДОСНАБЖЕНИЕ

МЕСТНОГО ЗНАЧЕНИЯ

ПЛАНИРУЕМЫЙ К РЕКОНСТРУКЦИИ

- Водопроводные очистные сооружения
- Водонапорная башня

ВОДООТВЕДЕНИЕ

МЕСТНОГО ЗНАЧЕНИЯ

ПЛАНИРУЕМЫЙ К РАЗМЕЩЕНИЮ

- Очистные сооружения (КОС)
- Канализационная насосная станция (КНС)

ПЛАНИРУЕМЫЙ К ЛИКВИДАЦИИ

- Очистные сооружения (КОС)
- Канализационная насосная станция (КНС)

ОБЪЕКТЫ ТРАНСПОРТНОЙ ИНФРАСТРУКТУРЫ АВТОМОБИЛЬНОГО ТРАНСПОРТА

ФЕДЕРАЛЬНОГО ЗНАЧЕНИЯ

СУЩЕСТВУЮЩИЙ

- Автомобильная дорога

МЕСТНОГО ЗНАЧЕНИЯ

СУЩЕСТВУЮЩИЙ

- Автомобильная дорога
- Улица в жилой застройке (сельский населенный пункт)

ПЛАНИРУЕМЫЙ К РАЗМЕЩЕНИЮ

- Автомобильная дорога
- Улица в жилой застройке (сельский населенный пункт)

ПЛАНИРУЕМЫЙ К РЕКОНСТРУКЦИИ

- Главная улица (сельский населенный пункт)
- Улица в жилой застройке (сельский населенный пункт)

ИНОГО ЗНАЧЕНИЯ

СУЩЕСТВУЮЩИЙ

- Автомобильная дорога

ЭКСПЛИКАЦИЯ ПЛАНИРУЕМЫХ ОБЪЕКТОВ МЕСТНОГО ЗНАЧЕНИЯ

Номер позиции	Наименование объекта	Статус объекта
	Село Некрасовка	
2.1	Школа-интернат с группами детского сада	Планируемый к размещению
2.2	Комплекс спортивных площадок	Планируемый к размещению
2.3	Этнографический музей под открытым небом	Планируемый к размещению
2.4	Водонапорная башня	Планируемый к реконструкции
2.5	Очистные сооружения (КОС)	Планируемый к размещению
	Село Тунгор	
3.1	Клуб	Планируемый к размещению
3.2	Спортивная площадка	Планируемый к размещению
3.3	Модульная котельная КЕДР-4	Планируемый к реконструкции
3.4	Водопроводные очистные сооружения	Планируемый к реконструкции
3.5	Очистные сооружения (КОС)	Планируемый к размещению
	Село Восточное	
4.1	Игровая спортивная площадка	Планируемый к размещению
4.2	Водопроводные очистные сооружения	Планируемый к реконструкции
4.3	Очистные сооружения (КОС)	Планируемый к размещению
	Село Москальво	
5.1	Спортивная площадка	Планируемый к размещению
5.2	Водопроводные очистные сооружения	Планируемый к реконструкции
5.3	Очистные сооружения (КОС)	Планируемый к размещению
5.4	Канализационная насосная станция (КНС)	Планируемый к размещению

ВНЕСЕНИЕ ИЗМЕНЕНИЙ В ГЕНЕРАЛЬНЫЙ ПЛАН МУНИЦИПАЛЬНОГО ОБРАЗОВАНИЯ ГОРОДСКОЙ ОКРУГ "ОХИНСКИЙ" САХАЛИНСКОЙ ОБЛАСТИ

GEONIKA

КАРТА ПЛАНИРУЕМОГО РАЗМЕЩЕНИЯ ОБЪЕКТОВ МЕСТНОГО ЗНАЧЕНИЯ НАСЕЛЕННЫХ ПУНКТОВ

Масштаб	1 : 5 000	Директор	Кожурков О.В.	Подпись	
Шифр		Рук. проекта	Лозбиненко П.Н.	Подпись	
Дата				Лист	ГП 012